

Scheda per il rilievo delle unità edilizie in Centro Storico

P.R.G. del Comune di Mori
C.C. Mori f.m 16 p.ed 503

Frazione Tierno
rilevato da geom.Peratti

Scheda nr. 1
data settembre 2011

Estratto mappa scala 1:2000



1	Tipologia funzionale	Edificio residenziale	Punti
2	Epoca di costruzione	Anteriore al 1860	8
3	Tipologia architettonica storica	Media definizione	6
4	Permanenza dei caratteri formali tradizionali		
	Volumetrici originali (superfettazioni, ampliamenti, sopraelevazioni)		1
	Costruttivi (copertura, struttura, aperture, balconi, scale)		1
	Complementari (manto di copertura, serramenti, abbaini, intonaci)		2
	Decorativi (affreschi, cornicioni, modanature, bugnati, ecc.)		0
	Totale punteggio		18
5	Degrado	Nullo	
6	Grado di utilizzo	Utilizzato	
7	Spazi di pertinenza	Media qualità	
8	Vincoli legislativi		
9	Categoria di intervento del Piano vigente	C	
10	Note : :		

PROGETTO

11	Categoria di intervento prevista: R3
12	Vincoli particolari
13	Categoria di intervento per gli spazi di pertinenza : riqualificazione come da indicazione del Repertorio delle soluzioni progettuali

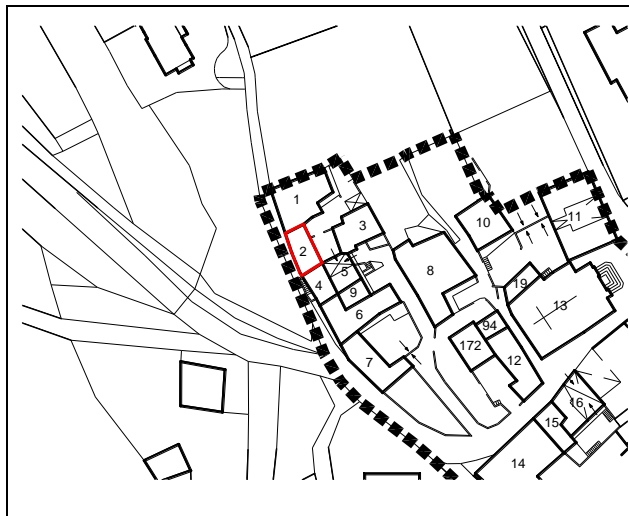
Scheda per il rilievo delle unità edilizie in Centro Storico

P.R.G. del Comune di Mori
C.C. Mori f.m. 16 p.ed 504/1

Frazione Tierno
rilevato da geom.Peratti

Scheda nr. 2
data settembre 2011

Estratto mappa scala 1:2000



1	Tipologia funzionale	Edificio residenziale	Punti
2	Epoca di costruzione	Anteriore al 1860	8
3	Tipologia architettonica storica	Bassa definizione	4
4	Permanenza dei caratteri formali tradizionali		
	Volumetrici originali (superfettazioni, ampliamenti, sopraelevazioni)		2
	Costruttivi (copertura, struttura, aperture, balconi, scale)		1
	Complementari (manto di copertura, serramenti, abbaini, intonaci)		1
	Decorativi (affreschi, cornicioni, modanature, bugnati, ecc.)		0
	Totale punteggio		16
5	Degrado	Nulla	
6	Grado di utilizzo	Utilizzato	
7	Spazi di pertinenza	Media qualità	
8	Vincoli legislativi		
9	Categoria di intervento del Piano vigente	C	
10	Note : :		

PROGETTO

11	Categoria di intervento prevista: R3 con riqualificazione delle fronti
12	Vincoli particolari
13	Categoria di intervento per gli spazi di pertinenza: riqualificazione della pavimentazione originaria come da indicazioni del Repertorio delle soluzioni progettuali

Scheda per il rilievo delle unità edilizie in Centro Storico

P.R.G. del Comune di Mori
C.C. Mori f.m 16 p.ed 1172

Frazione Tierno
rilevato da geom.Peratti

Scheda nr. 3
data settembre 2011

Estratto mappa scala 1:2000



1	Tipologia funzionale	Edificio residenziale	Punti
2	Epoca di costruzione	Posteriore al 1939	4
3	Tipologia architettonica storica	Nessuna definizione	0
4	Permanenza dei caratteri formali tradizionali		
	Volumetrici originali (superfettazioni, ampliamenti, sopraelevazioni)		2
	Costruttivi (copertura, struttura, aperture, balconi, scale)		0
	Complementari (manto di copertura, serramenti, abbaini, intonaci)		0
	Decorativi (affreschi, cornicioni, modanature, bugnati, ecc.)		0
	Totale punteggio		6
5	Degrado	Nullo	
6	Grado di utilizzo	Utilizzato	
7	Spazi di pertinenza	Media qualità	
8	Vincoli legislativi		
9	Categoria di intervento del Piano vigente	D	
10	Note : :		

PROGETTO

11	Categoria di intervento prevista: R5 con riqualificazione delle fronti
12	Vincoli particolari
13	Categoria di intervento per gli spazi di pertinenza : riqualificazione della pavimentazione originaria come da indicazioni del Repertorio delle soluzioni progettuali

Scheda per il rilievo delle unità edilizie in Centro Storico

P.R.G. del Comune di Mori
C.C. Mori f.m 16 p.ed 505

Frazione Tierno
rilevato da geom.Peratti

Scheda nr. 4
data settembre 2011

Estratto mappa scala 1:2000



1	Tipologia funzionale	Edificio residenziale	Punti
2	Epoca di costruzione	Anteriore al 1860	8
3	Tipologia architettonica storica	Media definizione	6
4	Permanenza dei caratteri formali tradizionali		
	Volumetrici originali (superfettazioni, ampliamenti, sopraelevazioni)		2
	Costruttivi (copertura, struttura, aperture, balconi, scale)		1
	Complementari (manto di copertura, serramenti, abbaini, intonaci)		1
	Decorativi (affreschi, cornicioni, modanature, bugnati, ecc.)		0
	Totale punteggio		18
5	Degrado	Nulla	
6	Grado di utilizzo	Utilizzato	
7	Spazi di pertinenza	Media qualità	
8	Vincoli legislativi		
9	Categoria di intervento del Piano vigente	C	
10	Note :.....		
	:.....		

PROGETTO

11	Categoria di intervento prevista: R3
12	Vincoli particolari
13	Categoria di intervento per gli spazi di pertinenza

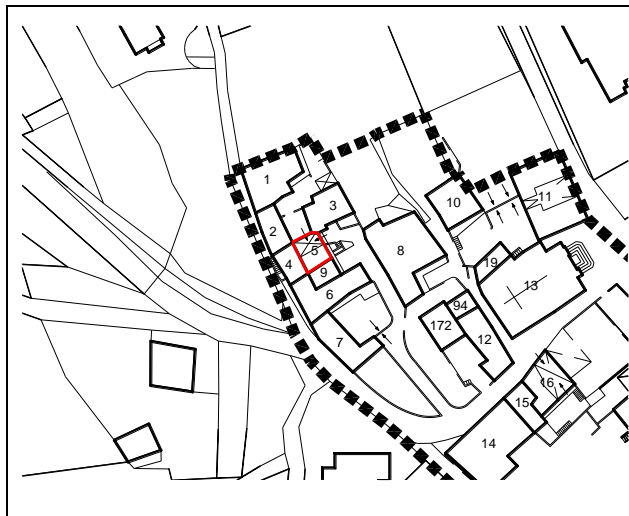
Scheda per il rilievo delle unità edilizie in Centro Storico

P.R.G. del Comune di Mori
C.C. Mori f.m 16 p.ed 507

Frazione Tierno
rilevato da geom.Peratti

Scheda nr. 5
data settembre 2011

Estratto mappa scala 1:2000



1	Tipologia funzionale	Edificio residenziale	Punti
2	Epoca di costruzione	Anteriore al 1860	8
3	Tipologia architettonica storica	Media definizione	6
4	Permanenza dei caratteri formali tradizionali		
	Volumetrici originali (superfettazioni, ampliamenti, sopraelevazioni)		2
	Costruttivi (copertura, struttura, aperture, balconi, scale)		1
	Complementari (manto di copertura, serramenti, abbaini, intonaci)		1
	Decorativi (affreschi, cornicioni, modanature, bugnati, ecc.)		0
	Totale punteggio		18
5	Degrado	Nulla	
6	Grado di utilizzo	Utilizzato	
7	Spazi di pertinenza	Media qualità	
8	Vincoli legislativi		
9	Categoria di intervento del Piano vigente	C	
10	Note : :.....		

PROGETTO

11	Categoria di intervento prevista: R3
12	Vincoli particolari
13	Categoria di intervento per gli spazi di pertinenza : riqualificazione della pavimentazione originaria come da indicazioni del Repertorio delle soluzioni progettuali

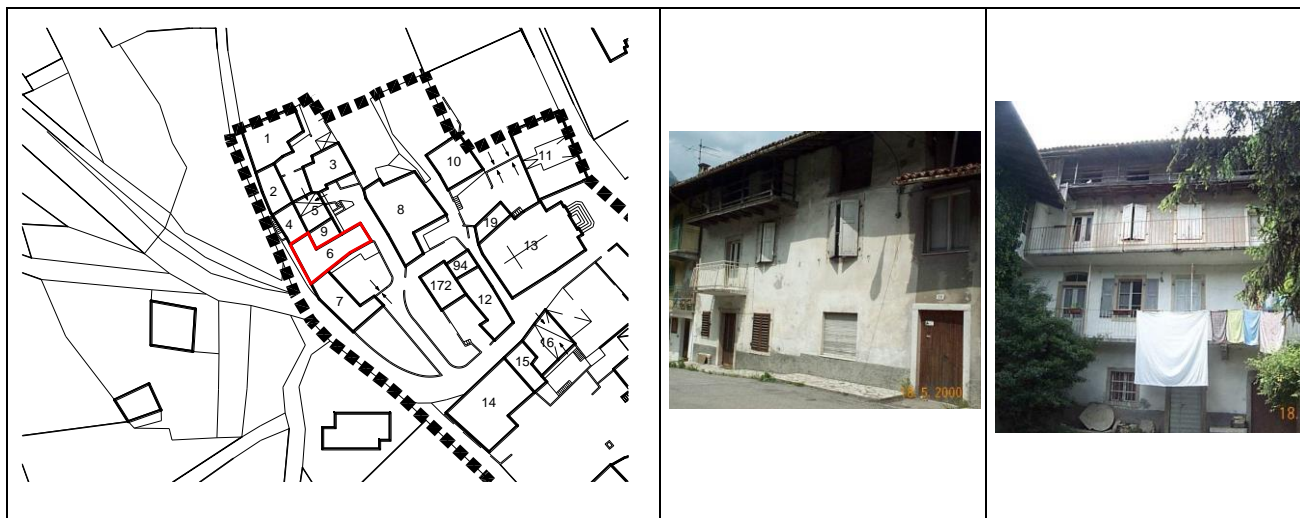
Scheda per il rilievo delle unità edilizie in Centro Storico

P.R.G. del Comune di Mori
C.C. Mori f.m 16 p.ed 508/1

Frazione Tierno
rilevato da geom.Peratti

Scheda nr. 6
data settembre 2011

Estratto mappa scala 1:2000



1	Tipologia funzionale	Edificio residenziale	Punti
2	Epoca di costruzione	Anteriore al 1860	8
3	Tipologia architettonica storica	Media definizione	6
4	Permanenza dei caratteri formali tradizionali		
	Volumetrici originali (superfettazioni, ampliamenti, sopraelevazioni)		2
	Costruttivi (copertura, struttura, aperture, balconi, scale)		1
	Complementari (manto di copertura, serramenti, abbaini, intonaci)		2
	Decorativi (affreschi, cornicioni, modanature, bugnati, ecc.)		0
	Totale punteggio		19
5	Degrado	Nulla	
6	Grado di utilizzo	Sottoutilizzato	
7	Spazi di pertinenza	Media qualità	
8	Vincoli legislativi		
9	Categoria di intervento del Piano vigente	C	
10	Note : :		

PROGETTO

11	Categoria di intervento prevista: R3
12	Vincoli particolari
13	Categoria di intervento per gli spazi di pertinenza : conservazione/ripristino della pavimentazione originaria

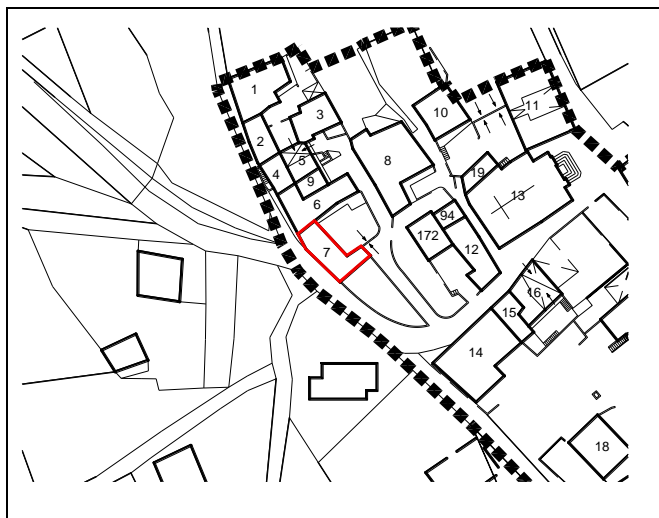
Scheda per il rilievo delle unità edilizie in Centro Storico

P.R.G. del Comune di Mori
C.C. Mori f.m 16 p.ed 508/2

Frazione Tierno
rilevato da geom.Peratti

Scheda nr. 7
data settembre 2011

Estratto mappa scala 1:2000



1	Tipologia funzionale	Edificio ad uso agricolo – zootecnico	Punti
2	Epoca di costruzione	Anteriore al 1860	8
3	Tipologia architettonica storica	Media definizione	6
4	Permanenza dei caratteri formali tradizionali		
	Volumetrici originali (superfettazioni, ampliamenti, sopraelevazioni)		2
	Costruttivi (copertura, struttura, aperture, balconi, scale)		1
	Complementari (manto di copertura, serramenti, abbaini, intonaci)		1
	Decorativi (affreschi, cornicioni, modanature, bugnati, ecc.)		0
	Totale punteggio		18
5	Degrado	Medio	
6	Grado di utilizzo	Utilizzato	
7	Spazi di pertinenza	Media qualità	
8	Vincoli legislativi		
9	Categoria di intervento del Piano vigente	C	
10	Note : :.....		

PROGETTO

11	Categoria di intervento prevista: R3
12	Vincoli particolari
13	Categoria di intervento per gli spazi di pertinenza: conservazione/ripristino della pavimentazione originaria

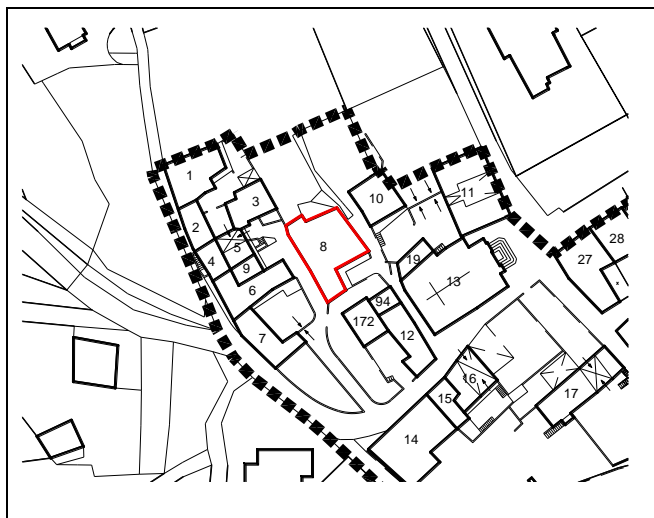
Scheda per il rilievo delle unità edilizie in Centro Storico

P.R.G. del Comune di Mori
C.C. Mori f.m 16 p.ed 501/1;500

Frazione Tierno
rilevato da geom.Peratti

Scheda nr. 8
data settembre 2011

Estratto mappa scala 1:2000



1	Tipologia funzionale	Edificio residenziale	Punti
2	Epoca di costruzione	Anteriore al 1860	8
3	Tipologia architettonica storica	Bassa definizione	4
4	Permanenza dei caratteri formali tradizionali		
	Volumetrici originali (superfettazioni, ampliamenti, sopraelevazioni)		2
	Costruttivi (copertura, struttura, aperture, balconi, scale)		0
	Complementari (manto di copertura, serramenti, abbaini, intonaci)		1
	Decorativi (affreschi, cornicioni, modanature, bugnati, ecc.)		0
	Totale punteggio		15
5	Degrado	Nulla	
6	Grado di utilizzo	Utilizzato	
7	Spazi di pertinenza	Media qualità	
8	Vincoli legislativi		
9	Categoria di intervento del Piano vigente	C	
10	Note : :		

PROGETTO

11	Categoria di intervento prevista: R3
12	Vincoli particolari
13	Categoria di intervento per gli spazi di pertinenza: conservazione/ripristino della pavimentazione originaria

Scheda per il rilievo delle unità edilizie in Centro Storico

P.R.G. del Comune di Mori	Frazione Tierno	Scheda nr. 9
C.C. Mori f.m 16 p.ed 508/1p	rilevato da geom.Peratti	data settembre 2011

Estratto mappa scala 1:2000



1	Tipologia funzionale	Edificio residenziale	Punti
2	Epoca di costruzione	Anteriore al 1860	8
3	Tipologia architettonica storica	Media definizione	6
4	Permanenza dei caratteri formali tradizionali		
	Volumetrici originali (superfettazioni, ampliamenti, sopraelevazioni)		2
	Costruttivi (copertura, struttura, aperture, balconi, scale)		1
	Complementari (manto di copertura, serramenti, abbaini, intonaci)		1
	Decorativi (affreschi, cornicioni, modanature, bugnati, ecc.)		0
	Totale punteggio		18
5	Degrado	Nulla	
6	Grado di utilizzo	Utilizzato	
7	Spazi di pertinenza	Media qualità	
8	Vincoli legislativi		
9	Categoria di intervento del Piano vigente	C	
10	Note : :		

PROGETTO

11	Categoria di intervento prevista: R3
12	Vincoli particolari
13	Categoria di intervento per gli spazi di pertinenza

Scheda per il rilievo delle unità edilizie in Centro Storico

P.R.G. del Comune di Mori
C.C. Mori f.m 16 p.ed 499/2

Frazione Tierno
rilevato da geom.Peratti

Scheda nr. 10
data settembre 2011

Estratto mappa scala 1:2000



1	Tipologia funzionale	Edificio residenziale	Punti
2	Epoca di costruzione	Anteriore al 1860	8
3	Tipologia architettonica storica	Media definizione	6
4	Permanenza dei caratteri formali tradizionali		
	Volumetrici originali (superfettazioni, ampliamenti, sopraelevazioni)		2
	Costruttivi (copertura, struttura, aperture, balconi, scale)		1
	Complementari (manto di copertura, serramenti, abbaini, intonaci)		1
	Decorativi (affreschi, cornicioni, modanature, bugnati, ecc.)		0
	Totale punteggio		18
5	Degrado	Nullo	
6	Grado di utilizzo	Utilizzato	
7	Spazi di pertinenza	Media qualità	
8	Vincoli legislativi		
9	Categoria di intervento del Piano vigente	D	
10	Note : :		

PROGETTO

11	Categoria di intervento prevista: R3
12	Vincoli particolari
13	Categoria di intervento per gli spazi di pertinenza: riqualificazione della pavimentazione come da indicazioni del Repertorio delle soluzioni progettuali

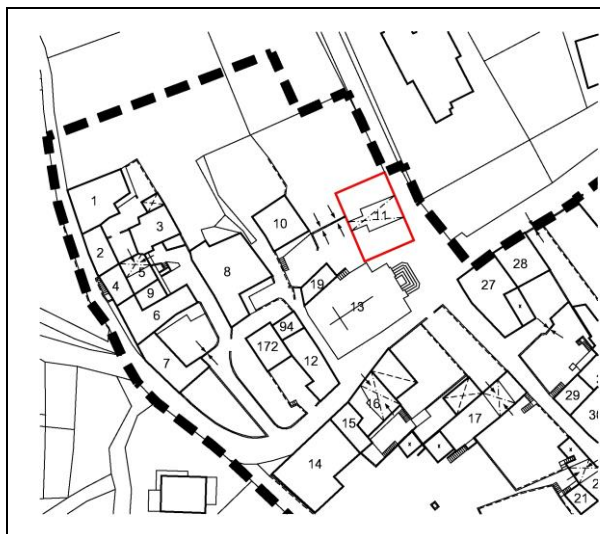
Scheda per il rilievo delle unità edilizie in Centro Storico

P.R.G. del Comune di Mori
C.C. Mori f.m 16 p.ed 499/1

Frazione Tierno
rilevato da geom.Peratti

Scheda nr. 11
data settembre 2011

Estratto mappa scala 1:2000



1	Tipologia funzionale	Edificio residenziale	Punti
2	Epoca di costruzione	Anteriore al 1860	8
3	Tipologia architettonica storica	Alta definizione	8
4	Permanenza dei caratteri formali tradizionali		
	Volumetrici originali (superfetazioni, ampliamenti, sopraelevazioni)		2
	Costruttivi (copertura, struttura, aperture, balconi, scale)		1
	Complementari (manto di copertura, serramenti, abbaini, intonaci)		1
	Decorativi (affreschi, cornicioni, modanature, bugnati, ecc.)		0
	Totale punteggio		20
5	Degrado	Nullo	
6	Grado di utilizzo	Utilizzato	
7	Spazi di pertinenza	Media qualità	
8	Vincoli legislativi		
9	Categoria di intervento del Piano vigente	B	
10	Note : :		

PROGETTO

11	Categoria di intervento prevista: R2
12	Vincoli particolari : portale e contorni in pietra lavorata, fronti
13	Categoria di intervento per gli spazi di pertinenza : conferma/ riqualificazione come da indicazioni del Repertorio delle soluzioni progettuali

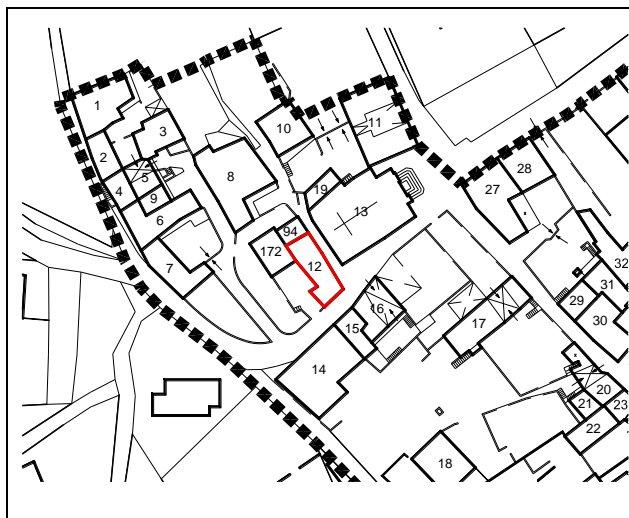
Scheda per il rilievo delle unità edilizie in Centro Storico

P.R.G. del Comune di Mori
C.C. Mori f.m 16 p.ed 510

Frazione Tierno
rilevato da geom.Peratti

Scheda nr. 12
data settembre 2011

Estratto mappa scala 1:2000



1	Tipologia funzionale	Edificio residenziale	Punti
2	Epoca di costruzione	Anteriore al 1860	8
3	Tipologia architettonica storica	Alta definizione	8
4	Permanenza dei caratteri formali tradizionali		
	Volumetrici originali (superfettazioni, ampliamenti, sopraelevazioni)		2
	Costruttivi (copertura, struttura, aperture, balconi, scale)		1
	Complementari (manto di copertura, serramenti, abbaini, intonaci)		2
	Decorativi (affreschi, cornicioni, modanature, bugnati, ecc.)		0
	Totale punteggio		21
5	Degrado	Nulla	
6	Grado di utilizzo	Utilizzato	
7	Spazi di pertinenza	Media qualità	
8	Vincoli legislativi		
9	Categoria di intervento del Piano vigente	C	
10	Note : :		

PROGETTO

11	Categoria di intervento prevista: R2 con riqualificazione dei serramenti al primo piano lato N/E
12	Vincoli particolari
13	Categoria di intervento per gli spazi di pertinenza : conservazione della pavimentazione esistente

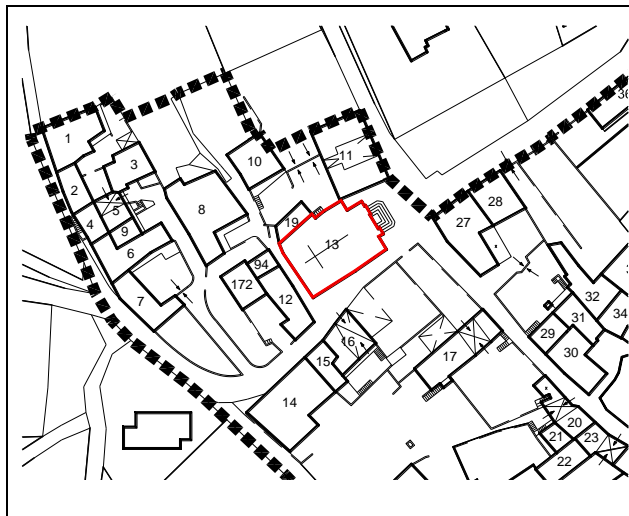
Scheda per il rilievo delle unità edilizie in Centro Storico

P.R.G. del Comune di Mori
C.C. Mori f.m 16 p.ed 498

Frazione Tierno
rilevato da geom.Peratti

Scheda nr. 13
data settembre 2011

Estratto mappa scala 1:2000



1	Tipologia funzionale	Edificio speciale - Chiesa	Punti
2	Epoca di costruzione	Anteriore al 1860	8
3	Tipologia architettonica storica	Alta definizione	8
4	Permanenza dei caratteri formali tradizionali		
	Volumetrici originali (superfettazioni, ampliamenti, sopraelevazioni)		2
	Costruttivi (copertura, struttura, aperture, balconi, scale)		2
	Complementari (manto di copertura, serramenti, abbaini, intonaci)		2
	Decorativi (affreschi, cornicioni, modanature, bugnati, ecc.)		0
	Totale punteggio		22
5	Degrado	Nulla	
6	Grado di utilizzo	Utilizzato	
7	Spazi di pertinenza	Media qualità	
8	Vincoli legislativi		
9	Categoria di intervento del Piano vigente	A	
10	Note : :		

PROGETTO

11	Categoria di intervento prevista: R1
12	Vincoli particolari
13	Categoria di intervento per gli spazi di pertinenza

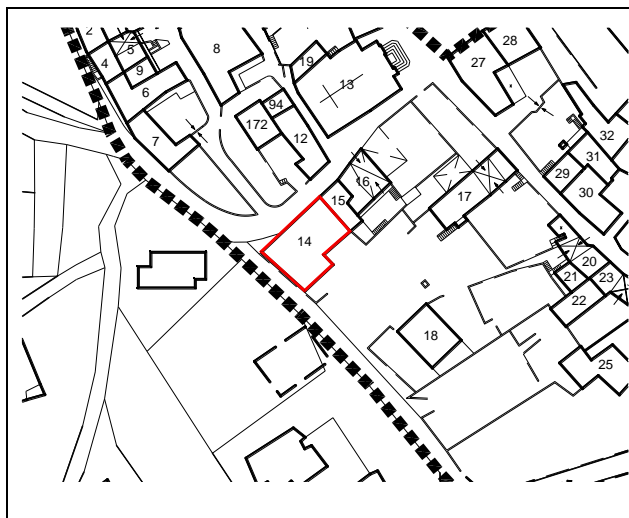
Scheda per il rilievo delle unità edilizie in Centro Storico

P.R.G. del Comune di Mori
C.C. Mori f.m 16 p.ed 512

Frazione Tierno
rilevato da geom.Peratti

Scheda nr. 14
data settembre 2011

Estratto mappa scala 1:2000



1	Tipologia funzionale	Edificio residenziale	Punti
2	Epoca di costruzione	Posteriore al 1939 ric.	4
3	Tipologia architettonica storica	Media definizione	6
4	Permanenza dei caratteri formali tradizionali		
	Volumetrici originali (superfettazioni, ampliamenti, sopraelevazioni)		2
	Costruttivi (copertura, struttura, aperture, balconi, scale)		1
	Complementari (manto di copertura, serramenti, abbaini, intonaci)		1
	Decorativi (affreschi, cornicioni, modanature, bugnati, ecc.)		0
	Totale punteggio		14
5	Degrado	Nulla	
6	Grado di utilizzo	Utilizzato	
7	Spazi di pertinenza	Media qualità	
8	Vincoli legislativi		
9	Categoria di intervento del Piano vigente	D	
10	Note : :.....		

PROGETTO

11	Categoria di intervento prevista: R3
12	Vincoli particolari
13	Categoria di intervento per gli spazi di pertinenza: riqualificazione della pavimentazione come da indicazione del Repertorio delle soluzioni progettuali

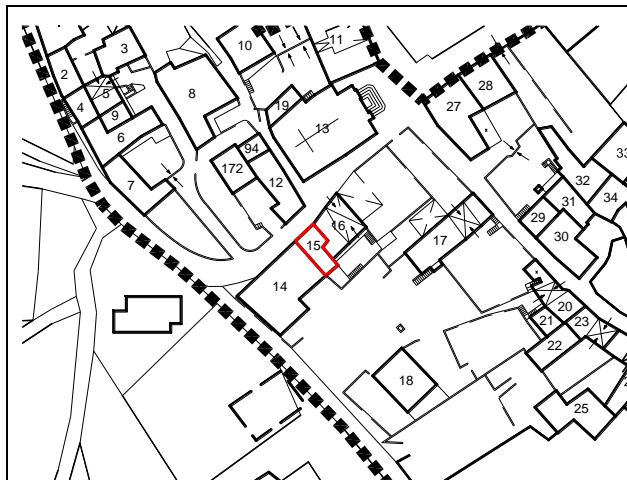
Scheda per il rilievo delle unità edilizie in Centro Storico

P.R.G. del Comune di Mori
C.C. Mori f.m 16 p.ed 511p

Frazione Tierno
rilevato da geom.Peratti

Scheda nr. 15
data settembre 2011

Estratto mappa scala 1:2000



1	Tipologia funzionale	Edificio residenziale	Punti
2	Epoca di costruzione	Anteriore al 1860	8
3	Tipologia architettonica storica	Media definizione	6
4	Permanenza dei caratteri formali tradizionali		
	Volumetrici originali (superfettazioni, ampliamenti, sopraelevazioni)		2
	Costruttivi (copertura, struttura, aperture, balconi, scale)		1
	Complementari (manto di copertura, serramenti, abbaini, intonaci)		2
	Decorativi (affreschi, cornicioni, modanature, bugnati, ecc.)		0
	Totale punteggio		19
5	Degrado	Nulla	
6	Grado di utilizzo	Utilizzato	
7	Spazi di pertinenza	Media qualità	
8	Vincoli legislativi		
9	Categoria di intervento del Piano vigente	D	
10	Note : :		

PROGETTO

11	Categoria di intervento prevista: R3
12	Vincoli particolari : fronte lato strada
13	Categoria di intervento per gli spazi di pertinenza

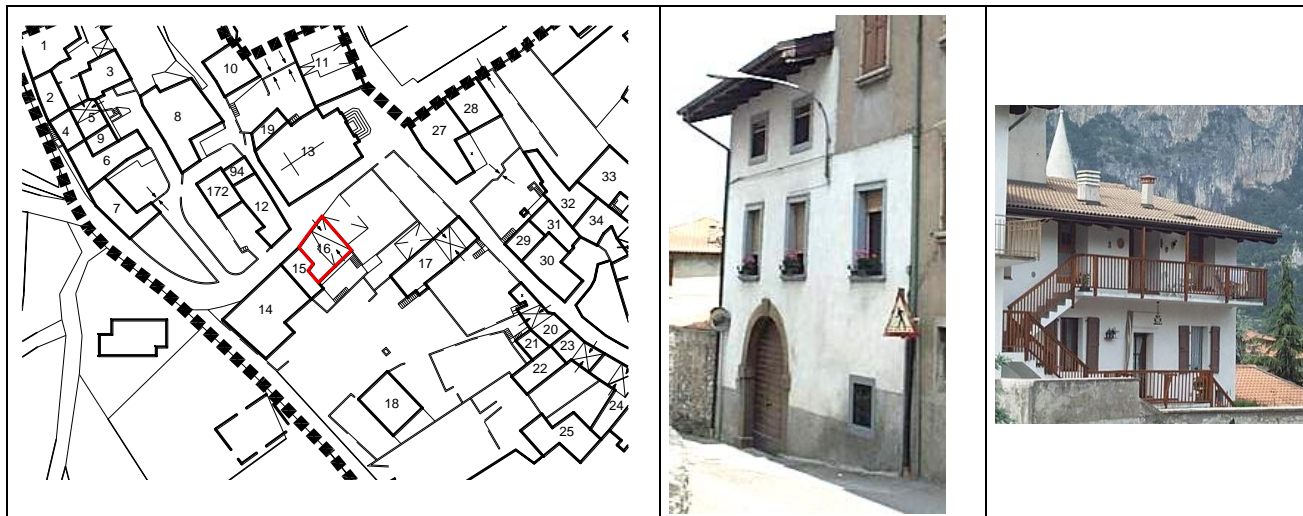
Scheda per il rilievo delle unità edilizie in Centro Storico

P.R.G. del Comune di Mori
C.C. Mori f.m 16 p.ed 511p

Frazione Tierno
rilevato da geom.Peratti

Scheda nr. 16
data settembre 2011

Estratto mappa scala 1:2000



1	Tipologia funzionale	Edificio residenziale	Punti
2	Epoca di costruzione	Anteriore al 1860	8
3	Tipologia architettonica storica	Media definizione	6
4	Permanenza dei caratteri formali tradizionali		
	Volumetrici originali (superfettazioni, ampliamenti, sopraelevazioni)		1
	Costruttivi (copertura, struttura, aperture, balconi, scale)		1
	Complementari (manto di copertura, serramenti, abbaini, intonaci)		1
	Decorativi (affreschi, cornicioni, modanature, bugnati, ecc.)		0
	Totale punteggio		17
5	Degrado	Nullo	
6	Grado di utilizzo	Utilizzato	
7	Spazi di pertinenza	Media qualità	
8	Vincoli legislativi		
9	Categoria di intervento del Piano vigente	D	
10	Note : :		

PROGETTO

11	Categoria di intervento prevista: R3 con riqualificazione dei serramenti fronte strada
12	Vincoli particolari : portale in pietra
13	Categoria di intervento per gli spazi di pertinenza: riqualificazione della pavimentazione come da indicazioni del Repertorio delle soluzioni progettuali

Scheda per il rilievo delle unità edilizie in Centro Storico

P.R.G. del Comune di Mori
C.C. Mori f.m 16 p.ed 521/4

Frazione Tierno
rilevato da geom.Peratti

Scheda nr. 17
data settembre 2011

Estratto mappa scala 1:2000



1	Tipologia funzionale	Edificio residenziale	Punti
2	Epoca di costruzione	Anteriore al 1860	8
3	Tipologia architettonica storica	Alta definizione	8
4	Permanenza dei caratteri formali tradizionali		
	Volumetrici originali (superfetazioni, ampliamenti, sopraelevazioni)		1
	Costruttivi (copertura, struttura, aperture, balconi, scale)		1
	Complementari (manto di copertura, serramenti, abbaini, intonaci)		1
	Decorativi (affreschi, cornicioni, modanature, bugnati, ecc.)		0
	Totale punteggio		19
5	Degrado	Nullo	
6	Grado di utilizzo	Utilizzato	
7	Spazi di pertinenza	Media qualità	
8	Vincoli legislativi		
9	Categoria di intervento del Piano vigente	D	
10	Note :		

PROGETTO

11	Categoria di intervento prevista: R3
12	Vincoli particolari : portale in pietra
13	Categoria di intervento per gli spazi di pertinenza : riqualificazione della pavimentazione come da indicazioni del Repertorio delle soluzioni progettuali

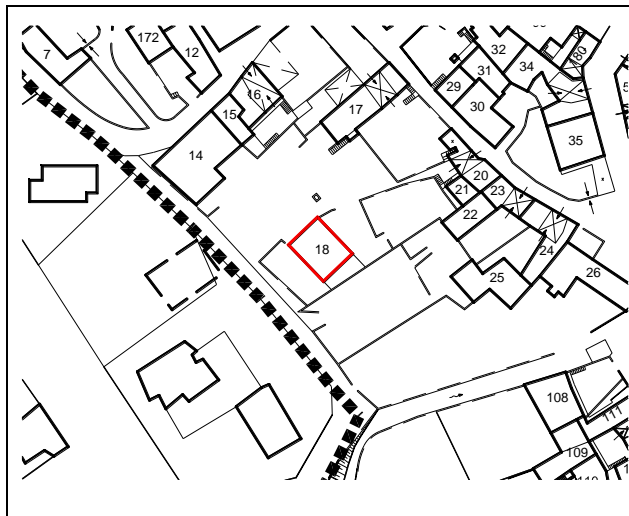
Scheda per il rilievo delle unità edilizie in Centro Storico

P.R.G. del Comune di Mori
C.C. Mori f.m 16 p.ed 521/2

Frazione Tierno
rilevato da geom.Peratti

Scheda nr. 18
data settembre 2011

Estratto mappa scala 1:2000



1	Tipologia funzionale	Edificio residenziale	Punti
2	Epoca di costruzione	Anteriore al 1860	8
3	Tipologia architettonica storica	Media definizione	6
4	Permanenza dei caratteri formali tradizionali		
	Volumetrici originali (superfettazioni, ampliamenti, sopraelevazioni)		2
	Costruttivi (copertura, struttura, aperture, balconi, scale)		1
	Complementari (manto di copertura, serramenti, abbaini, intonaci)		1
	Decorativi (affreschi, cornicioni, modanature, bugnati, ecc.)		0
	Totale punteggio		18
5	Degrado	Medio	
6	Grado di utilizzo	Utilizzato	
7	Spazi di pertinenza	Media qualità	
8	Vincoli legislativi		
9	Categoria di intervento del Piano vigente	D	
10	Note : :		

PROGETTO

11	Categoria di intervento prevista: R3
12	Vincoli particolari
13	Categoria di intervento per gli spazi di pertinenza: conservazione dello stato attuale/ posa di pavimentazione secondo le indicazioni del Repertorio delle soluzioni progettuali

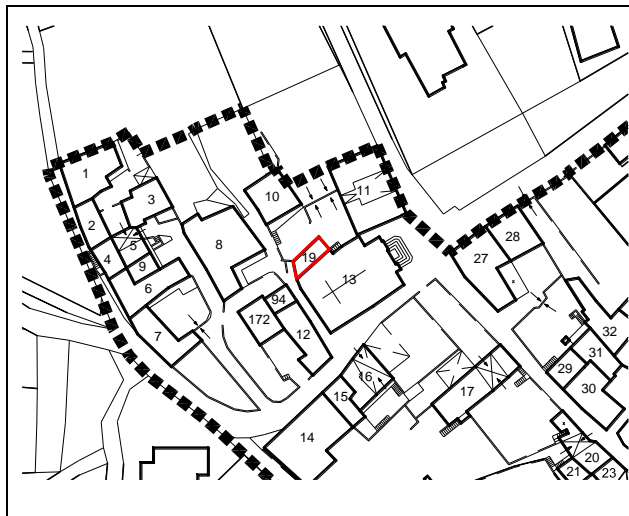
Scheda per il rilievo delle unità edilizie in Centro Storico

P.R.G. del Comune di Mori
C.C. Mori f.m 16 p.ed 499/3

Frazione Tierno
rilevato da geom.Peratti

Scheda nr. 19
data settembre 2011

Estratto mappa scala 1:2000



1	Tipologia funzionale	Altro - Accessorio	Punti
2	Epoca di costruzione	Tra il 1860 e il 1939	6
3	Tipologia architettonica storica	Alta definizione	8
4	Permanenza dei caratteri formali tradizionali		
	Volumetrici originali (superfetazioni, ampliamenti, sopraelevazioni)		2
	Costruttivi (copertura, struttura, aperture, balconi, scale)		2
	Complementari (manto di copertura, serramenti, abbaini, intonaci)		2
	Decorativi (affreschi, cornicioni, modanature, bugnati, ecc.)		0
	Totale punteggio		20
5	Degrado	Medio	
6	Grado di utilizzo	Utilizzato	
7	Spazi di pertinenza	Media qualità	
8	Vincoli legislativi		
9	Categoria di intervento del Piano vigente	A	
10	Note : :		

PROGETTO

11	Categoria di intervento prevista: R2
12	Vincoli particolari
13	Categoria di intervento per gli spazi di pertinenza : riqualificazione della pavimentazione come da indicazioni del Repertorio delle soluzioni progettuali

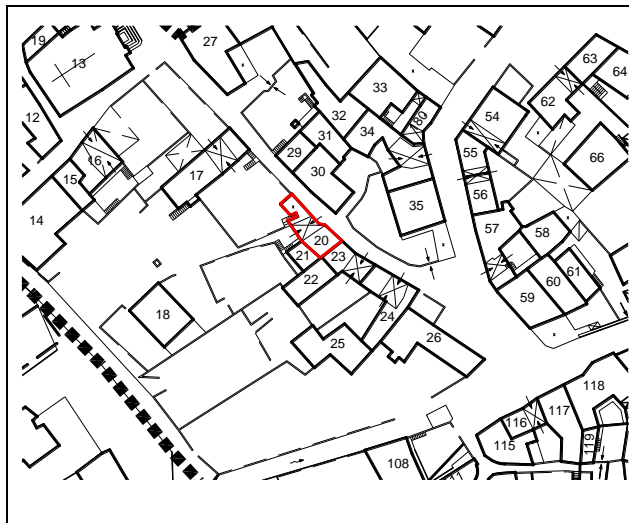
Scheda per il rilievo delle unità edilizie in Centro Storico

P.R.G. del Comune di Mori
C.C. Mori f.m 16 p.ed 524/1

Frazione Tierno
rilevato da geom.Peratti

Scheda nr. 20
data settembre 2011

Estratto mappa scala 1:2000



1	Tipologia funzionale	Edificio residenziale	Punti
2	Epoca di costruzione	Anteriore al 1860	8
3	Tipologia architettonica storica	Media definizione	6
4	Permanenza dei caratteri formali tradizionali		
	Volumetrici originali (superfetazioni, ampliamenti, sopraelevazioni)		1
	Costruttivi (copertura, struttura, aperture, balconi, scale)		2
	Complementari (manto di copertura, serramenti, abbaini, intonaci)		2
	Decorativi (affreschi, cornicioni, modanature, bugnati, ecc.)		0
	Totale punteggio		19
5	Degrado	Nulla	
6	Grado di utilizzo	Utilizzato	
7	Spazi di pertinenza	Media qualità	
8	Vincoli legislativi		
9	Categoria di intervento del Piano vigente	C	
10	Note : :.....		

PROGETTO

11	Categoria di intervento prevista: R3
12	Vincoli particolari
13	Categoria di intervento per gli spazi di pertinenza: riqualificazione della pavimentazione come da indicazioni del Repertorio delle soluzioni progettuali

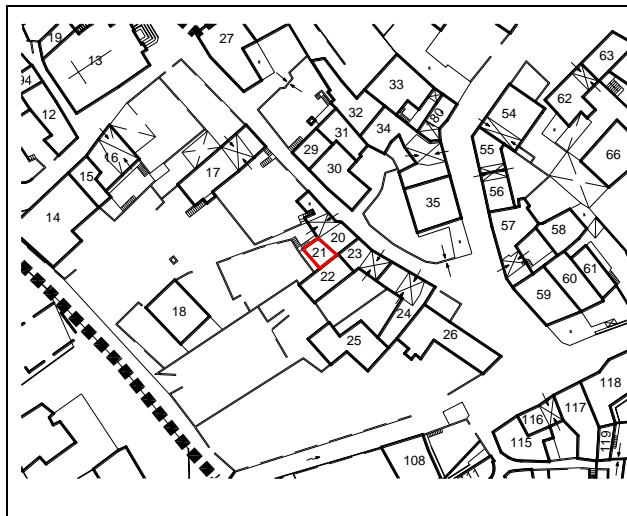
Scheda per il rilievo delle unità edilizie in Centro Storico

P.R.G. del Comune di Mori
C.C. Mori f.m 16 p.ed 524/2

Frazione Tierno
rilevato da geom.Peratti

Scheda nr. 21
data 20.07.2006

Estratto mappa scala 1:2000



1	Tipologia funzionale	Edificio residenziale	Punti
2	Epoca di costruzione	Anteriore al 1860	8
3	Tipologia architettonica storica	Media definizione	6
4	Permanenza dei caratteri formali tradizionali		
	Volumetrici originali (superfetazioni, ampliamenti, sopraelevazioni)		2
	Costruttivi (copertura, struttura, aperture, balconi, scale)		1
	Complementari (manto di copertura, serramenti, abbaini, intonaci)		2
	Decorativi (affreschi, cornicioni, modanature, bugnati, ecc.)		0
	Totale punteggio		19
5	Degrado	Medio	
6	Grado di utilizzo	Sottoutilizzato	
7	Spazi di pertinenza	Media qualità	
8	Vincoli legislativi		
9	Categoria di intervento del Piano vigente	C	
10	Note : :		

PROGETTO

11	Categoria di intervento prevista: R3
12	Vincoli particolari
13	Categoria di intervento per gli spazi di pertinenza : conservazione/ripristino della pavimentazione esistente

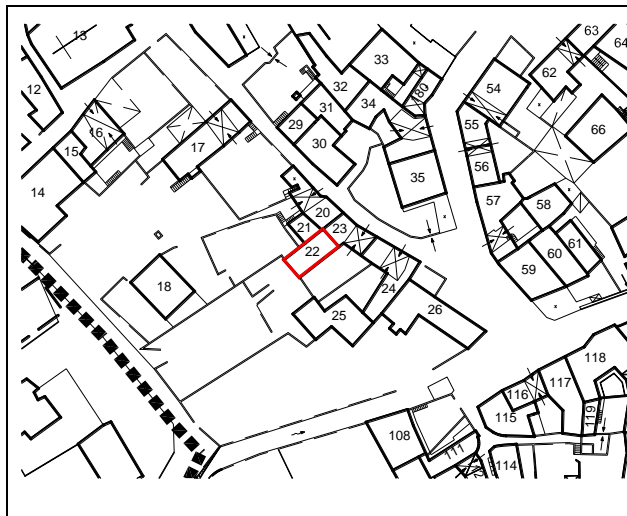
Scheda per il rilievo delle unità edilizie in Centro Storico

P.R.G. del Comune di Mori
C.C. Mori f.m 16 p.ed 523/2p

Frazione Tierno
rilevato da geom.Peratti

Scheda nr. 22
data settembre 2011

Estratto mappa scala 1:2000



1	Tipologia funzionale	Edificio residenziale	Punti
2	Epoca di costruzione	Anteriore al 1860	8
3	Tipologia architettonica storica	Alta definizione	8
4	Permanenza dei caratteri formali tradizionali		
	Volumetrici originali (superfetazioni, ampliamenti, sopraelevazioni)		2
	Costruttivi (copertura, struttura, aperture, balconi, scale)		1
	Complementari (manto di copertura, serramenti, abbaini, intonaci)		2
	Decorativi (affreschi, cornicioni, modanature, bugnati, ecc.)		0
	Totale punteggio		21
5	Degrado	Nulla	
6	Grado di utilizzo	Utilizzato	
7	Spazi di pertinenza	Media qualità	
8	Vincoli legislativi		
9	Categoria di intervento del Piano vigente	B-D	
10	Note : :		

PROGETTO

11	Categoria di intervento prevista: R2
12	Vincoli particolari
13	Categoria di intervento per gli spazi di pertinenza : conservazione/ripristino della pavimentazione esistente

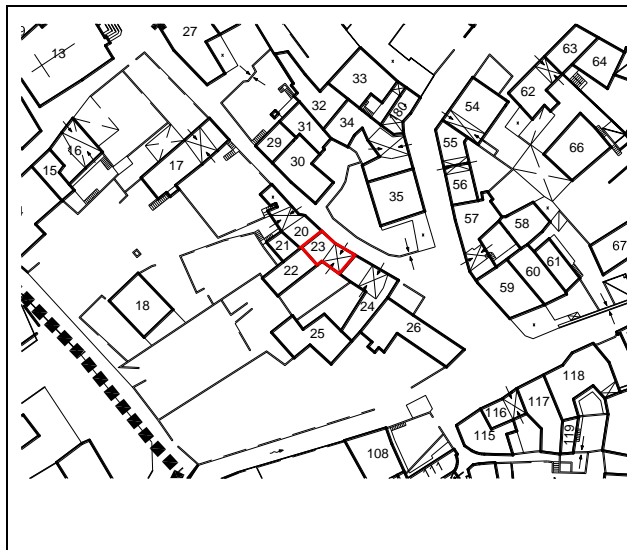
Scheda per il rilievo delle unità edilizie in Centro Storico

P.R.G. del Comune di Mori
C.C. Mori f.m 16 p.ed 523/2p

Frazione Tierno
rilevato da geom.Peratti

Scheda nr. 23
data settembre 2011

Estratto mappa scala 1:2000



1	Tipologia funzionale	Edificio residenziale	Punti
2	Epoca di costruzione	Anteriore al 1860	8
3	Tipologia architettonica storica	Alta definizione	8
4	Permanenza dei caratteri formali tradizionali		
	Volumetrici originali (superfettazioni, ampliamenti, sopraelevazioni)		2
	Costruttivi (copertura, struttura, aperture, balconi, scale)		1
	Complementari (manto di copertura, serramenti, abbaini, intonaci)		1
	Decorativi (affreschi, cornicioni, modanature, bugnati, ecc.)		0
	Totale punteggio		20
5	Degrado	Nulla	
6	Grado di utilizzo	Utilizzato	
7	Spazi di pertinenza	Media qualità	
8	Vincoli legislativi		
9	Categoria di intervento del Piano vigente	B	
10	Note : :.....		

PROGETTO

11	Categoria di intervento prevista: R2
12	Vincoli particolari : fronte principale
13	Categoria di intervento per gli spazi di pertinenza: conservazione/ripristino della pavimentazione esistente

Scheda per il rilievo delle unità edilizie in Centro Storico

P.R.G. del Comune di Mori
C.C. Mori f.m 16 p.ed 523/3

Frazione Tierno
rilevato da geom.Peratti

Scheda nr. 24
data settembre 2011

Estratto mappa scala 1:2000



1	Tipologia funzionale	Edificio residenziale	Punti
2	Epoca di costruzione	Anteriore al 1860	8
3	Tipologia architettonica storica	Alta definizione	8
4	Permanenza dei caratteri formali tradizionali		
	Volumetrici originali (superfettazioni, ampliamenti, sopraelevazioni)		2
	Costruttivi (copertura, struttura, aperture, balconi, scale)		1
	Complementari (manto di copertura, serramenti, abbaini, intonaci)		2
	Decorativi (affreschi, cornicioni, modanature, bugnati, ecc.)		0
	Totale punteggio		21
5	Degrado	Medio	
6	Grado di utilizzo	Sottoutilizzato	
7	Spazi di pertinenza	Media qualità	
8	Vincoli legislativi		
9	Categoria di intervento del Piano vigente	B	
10	Note : :		

PROGETTO

11	Categoria di intervento prevista: R2
12	Vincoli particolari : portale in pietra, fronti lato strada
13	Categoria di intervento per gli spazi di pertinenza: conservazione della pavimentazione esistente

Scheda per il rilievo delle unità edilizie in Centro Storico

P.R.G. del Comune di Mori
C.C. Mori f.m 16 p.ed 523/4

Frazione Tierno
rilevato da geom.Peratti

Scheda nr. 25
data 20.07.2006

Estratto mappa scala 1:2000



1	Tipologia funzionale zootecnica	Edificio ad uso agricolo -	Punti
2	Epoca di costruzione	Anteriore al 1860	8
3	Tipologia architettonica storica	Alta definizione	8
4	Permanenza dei caratteri formali tradizionali		
	Volumetrici originali (superfettazioni, ampliamenti, sopraelevazioni)		2
	Costruttivi (copertura, struttura, aperture, balconi, scale)		2
	Complementari (manto di copertura, serramenti, abbaini, intonaci)		2
	Decorativi (affreschi, cornicioni, modanature, bugnati, ecc.)		0
	Totale punteggio		22
5	Degrado	Medio-Elevato	
6	Grado di utilizzo	Sottoutilizzato	
7	Spazi di pertinenza	Media qualità	
8	Vincoli legislativi		
9	Categoria di intervento del Piano vigente	D	
10	Note : :		

PROGETTO

11	Categoria di intervento prevista: R3
12	Vincoli particolari
13	Categoria di intervento per gli spazi di pertinenza : riqualificazione della pavimentazione come da indicazioni del Repertorio delle soluzioni progettuali

Scheda per il rilievo delle unità edilizie in Centro Storico

P.R.G. del Comune di Mori
C.C. Mori f.m 16 p.ed 523/3

Frazione Tierno
rilevato da geom.Peratti

Scheda nr. 26
data settembre 2011

Estratto mappa scala 1:2000



1	Tipologia funzionale	Edificio residenziale	Punti
2	Epoca di costruzione	Anteriore al 1860	8
3	Tipologia architettonica storica	Alta definizione	8
4	Permanenza dei caratteri formali tradizionali		
	Volumetrici originali (superfetazioni, ampliamenti, sopraelevazioni)		2
	Costruttivi (copertura, struttura, aperture, balconi, scale)		1
	Complementari (manto di copertura, serramenti, abbaini, intonaci)		1
	Decorativi (affreschi, cornicioni, modanature, bugnati, ecc.)		0
	Totale punteggio		20
5	Degrado	Nulla	
6	Grado di utilizzo	Sottoutilizzato	
7	Spazi di pertinenza	Media qualità	
8	Vincoli legislativi		
9	Categoria di intervento del Piano vigente	B	
10	Note : :		

PROGETTO

11	Categoria di intervento prevista: R2 con possibilità di chiusura delle arcate mediante vetrate
12	Vincoli particolari : portale in pietra, fronti lato strada
13	Categoria di intervento per gli spazi di pertinenza : conservazione dello stato attuale/posa di pavimentazione secondo le indicazioni del Repertorio delle soluzioni progettuali

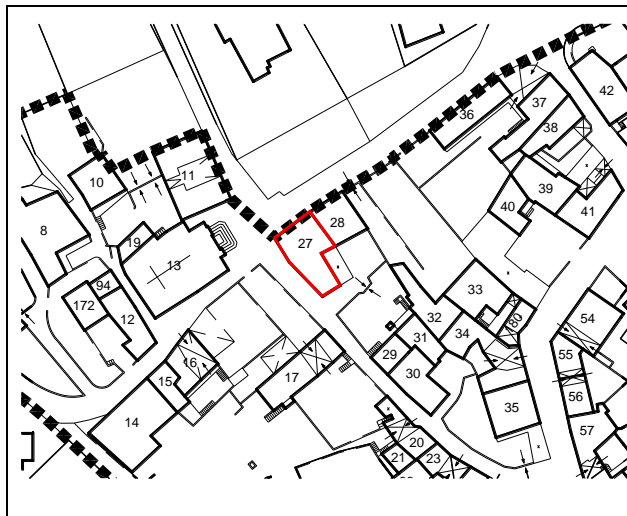
Scheda per il rilievo delle unità edilizie in Centro Storico

P.R.G. del Comune di Mori
C.C. Mori f.m 16 p.ed 531p

Frazione Tierno
rilevato da geom.Peratti

Scheda nr. 27
data settembre 2011

Estratto mappa scala 1:2000



1	Tipologia funzionale	Edificio residenziale	Punti
2	Epoca di costruzione	Anteriore al 1860	8
3	Tipologia architettonica storica	Alta definizione	8
4	Permanenza dei caratteri formali tradizionali		
	Volumetrici originali (superfettazioni, ampliamenti, sopraelevazioni)		2
	Costruttivi (copertura, struttura, aperture, balconi, scale)		1
	Complementari (manto di copertura, serramenti, abbaini, intonaci)		2
	Decorativi (affreschi, cornicioni, modanature, bugnati, ecc.)		0
	Totale punteggio		21
5	Degrado	Medio	
6	Grado di utilizzo	Utilizzato	
7	Spazi di pertinenza	Media qualità	
8	Vincoli legislativi		
9	Categoria di intervento del Piano vigente	C	
10	Note : :		

PROGETTO

11	Categoria di intervento prevista: R2
12	Vincoli particolari : portale in pietra, fronti lato strada
13	Categoria di intervento per gli spazi di pertinenza: riqualificazione della pavimentazione come da indicazioni del Repertorio delle soluzioni progettuali

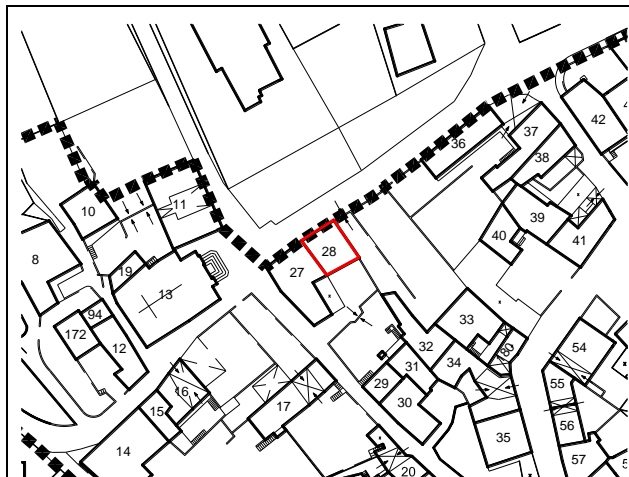
Scheda per il rilievo delle unità edilizie in Centro Storico

P.R.G. del Comune di Mori
C.C. Mori f.m 16 p.ed 531p

Frazione Tierno
rilevato da geom.Peratti

Scheda nr. 28
data settembre 2011

Estratto mappa scala 1:2000



1	Tipologia funzionale	Edificio residenziale	Punti
2	Epoca di costruzione	Anteriore al 1860	8
3	Tipologia architettonica storica	Media definizione	6
4	Permanenza dei caratteri formali tradizionali		
	Volumetrici originali (superfetazioni, ampliamenti, sopraelevazioni)		1
	Costruttivi (copertura, struttura, aperture, balconi, scale)		2
	Complementari (manto di copertura, serramenti, abbaini, intonaci)		2
	Decorativi (affreschi, cornicioni, modanature, bugnati, ecc.)		0
	Totale punteggio		19
5	Degrado	Nulla	
6	Grado di utilizzo	Utilizzato	
7	Spazi di pertinenza	Media qualità	
8	Vincoli legislativi		
9	Categoria di intervento del Piano vigente	C	
10	Note : :		

PROGETTO

11	Categoria di intervento prevista: R3
12	Vincoli particolari : fronte principale
13	Categoria di intervento per gli spazi di pertinenza : riqualificazione della pavimentazione come da indicazioni del Repertorio delle soluzioni progettuali

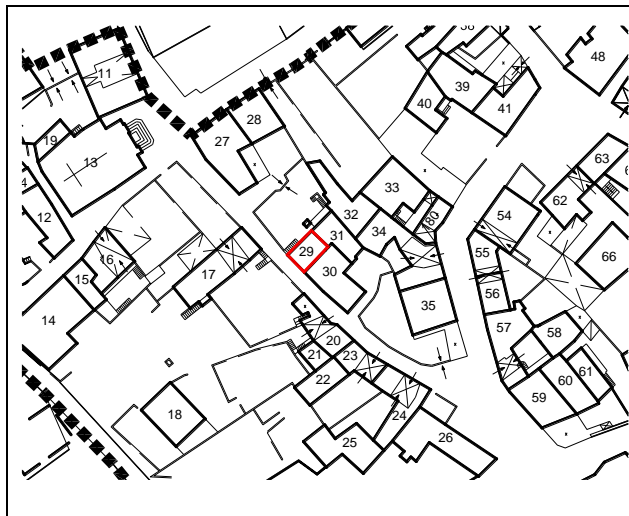
Scheda per il rilievo delle unità edilizie in Centro Storico

P.R.G. del Comune di Mori
C.C. Mori f.m 16 p.ed 530

Frazione Tierno
rilevato da geom.Peratti

Scheda nr. 29
data settembre 2011

Estratto mappa scala 1:2000



1	Tipologia funzionale	Edificio residenziale	Punti
2	Epoca di costruzione	Anteriore al 1860	8
3	Tipologia architettonica storica	Alta definizione	8
4	Permanenza dei caratteri formali tradizionali		
	Volumetrici originali (superfettazioni, ampliamenti, sopraelevazioni)		2
	Costruttivi (copertura, struttura, aperture, balconi, scale)		2
	Complementari (manto di copertura, serramenti, abbaini, intonaci)		2
	Decorativi (affreschi, cornicioni, modanature, bugnati, ecc.)		0
	Totale punteggio		22
5	Degrado	Nulla	
6	Grado di utilizzo	Utilizzato	
7	Spazi di pertinenza	Media qualità	
8	Vincoli legislativi		
9	Categoria di intervento del Piano vigente	C	
10	Note : :		

PROGETTO

11	Categoria di intervento prevista: R2
12	Vincoli particolari : fronti
13	Categoria di intervento per gli spazi di pertinenza : conservazione dello stato attuale/posa di pavimentazione secondo le indicazioni del Repertorio delle soluzioni progettuali

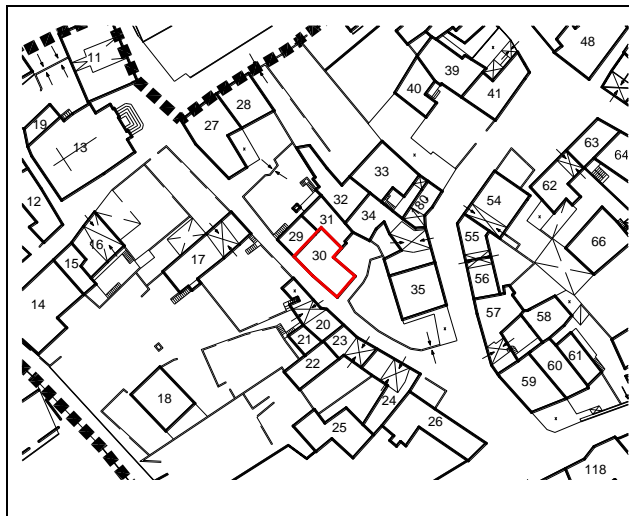
Scheda per il rilievo delle unità edilizie in Centro Storico

P.R.G. del Comune di Mori
C.C. Mori f.m 16 p.ed 530p

Frazione Tierno
rilevato da geom.Peratti

Scheda nr. 30
data settembre 2011

Estratto mappa scala 1:2000



1	Tipologia funzionale	Edificio residenziale	Punti
2	Epoca di costruzione	Anteriore al 1860	8
3	Tipologia architettonica storica	Bassa definizione	4
4	Permanenza dei caratteri formali tradizionali		
	Volumetrici originali (superfetazioni, ampliamenti, sopraelevazioni)		2
	Costruttivi (copertura, struttura, aperture, balconi, scale)		0
	Complementari (manto di copertura, serramenti, abbaini, intonaci)		0
	Decorativi (affreschi, cornicioni, modanature, bugnati, ecc.)		0
	Totale punteggio		14
5	Degrado	Medio	
6	Grado di utilizzo	Utilizzato	
7	Spazi di pertinenza	Media qualità	
8	Vincoli legislativi		
9	Categoria di intervento del Piano vigente	B	
10	Note : :		

PROGETTO

11	Categoria di intervento prevista: R3 con riqualificazione delle fronti
12	Vincoli particolari
13	Categoria di intervento per gli spazi di pertinenza: riqualificazione della pavimentazione come da indicazioni del Repertorio delle soluzioni progettuali

Scheda per il rilievo delle unità edilizie in Centro Storico

P.R.G. del Comune di Mori
C.C. Mori f.m 16 p.ed 529

Frazione Tierno
rilevato da geom.Peratti

Scheda nr. 31
data settembre 2011

Estratto mappa scala 1:2000



1	Tipologia funzionale	Edificio residenziale	Punti
2	Epoca di costruzione	Anteriore al 1860	8
3	Tipologia architettonica storica	Media definizione	6
4	Permanenza dei caratteri formali tradizionali		
	Volumetrici originali (superfetazioni, ampliamenti, sopraelevazioni)		2
	Costruttivi (copertura, struttura, aperture, balconi, scale)		1
	Complementari (manto di copertura, serramenti, abbaini, intonaci)		2
	Decorativi (affreschi, cornicioni, modanature, bugnati, ecc.)		0
	Totale punteggio		19
5	Degrado	Medio	
6	Grado di utilizzo	Utilizzato	
7	Spazi di pertinenza	Media qualità	
8	Vincoli legislativi		
9	Categoria di intervento del Piano vigente	C	
10	Note : :		

PROGETTO

11	Categoria di intervento prevista: R3
12	Vincoli particolari
13	Categoria di intervento per gli spazi di pertinenza: lato N/O conferma stato attuale/posa di pavimentazione come da indicazioni del Repertorio delle soluzioni progettuali, lato S/E riqualificazione della pavimentazione esistente come da indicazioni del Repertorio

Scheda per il rilievo delle unità edilizie in Centro Storico

P.R.G. del Comune di Mori
C.C. Mori f.m 16 p.ed 525/2

Frazione Tierno
rilevato da geom.Peratti

Scheda nr. 32
data settembre 2011

Estratto mappa scala 1:2000



1	Tipologia funzionale	Edificio residenziale	Punti
2	Epoca di costruzione	Anteriore al 1860	8
3	Tipologia architettonica storica	Media definizione	6
4	Permanenza dei caratteri formali tradizionali		
	Volumetrici originali (superfetazioni, ampliamenti, sopraelevazioni)		1
	Costruttivi (copertura, struttura, aperture, balconi, scale)		1
	Complementari (manto di copertura, serramenti, abbaini, intonaci)		1
	Decorativi (affreschi, cornicioni, modanature, bugnati, ecc.)		0
	Totale punteggio		17
5	Degrado	Nulla	
6	Grado di utilizzo	Utilizzato	
7	Spazi di pertinenza	Media qualità	
8	Vincoli legislativi		
9	Categoria di intervento del Piano vigente	C	
10	Note : :		

PROGETTO

11	Categoria di intervento prevista: R3
12	Vincoli particolari
13	Categoria di intervento per gli spazi di pertinenza: riqualificazione della pavimentazione come da indicazioni del Repertorio delle soluzioni progettuali

Scheda per il rilievo delle unità edilizie in Centro Storico

P.R.G. del Comune di Mori
C.C. Mori f.m 16 p.ed 528

Frazione Tierno
rilevato da geom.Peratti

Scheda nr. 33
data settembre 2011

Estratto mappa scala 1:2000



1	Tipologia funzionale	Edificio residenziale	Punti
2	Epoca di costruzione	Anteriore al 1860	8
3	Tipologia architettonica storica	Alta definizione	8
4	Permanenza dei caratteri formali tradizionali		
	Volumetrici originali (superfetazioni, ampliamenti, sopraelevazioni)		2
	Costruttivi (copertura, struttura, aperture, balconi, scale)		1
	Complementari (manto di copertura, serramenti, abbaini, intonaci)		1
	Decorativi (affreschi, cornicioni, modanature, bugnati, ecc.)		0
	Totale punteggio		20
5	Degrado	Nulla	
6	Grado di utilizzo	Utilizzato	
7	Spazi di pertinenza	Media qualità	
8	Vincoli legislativi		
9	Categoria di intervento del Piano vigente	C	
10	Note : :		

PROGETTO

11	Categoria di intervento prevista: R2
12	Vincoli particolari
13	Categoria di intervento per gli spazi di pertinenza

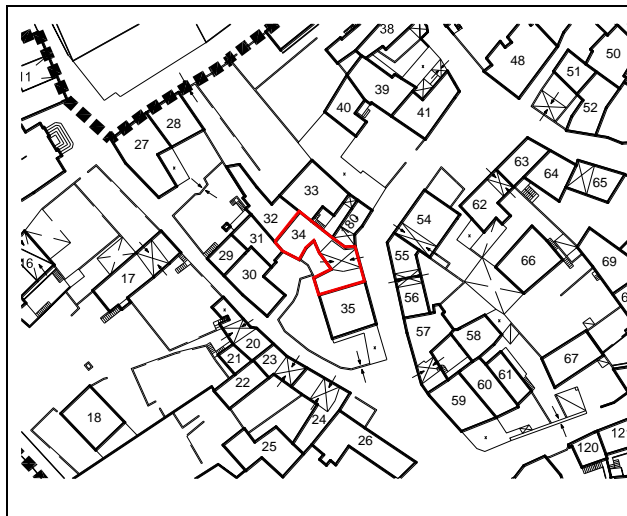
Scheda per il rilievo delle unità edilizie in Centro Storico

P.R.G. del Comune di Mori
C.C. Mori f.m 16 p.ed 526

Frazione Tierno
rilevato da geom.Peratti

Scheda nr. 34
data settembre 2011

Estratto mappa scala 1:2000



1	Tipologia funzionale	Edificio residenziale	Punti
2	Epoca di costruzione	Anteriore al 1860	8
3	Tipologia architettonica storica	Bassa definizione	4
4	Permanenza dei caratteri formali tradizionali		
	Volumetrici originali (superfettazioni, ampliamenti, sopraelevazioni)		0
	Costruttivi (copertura, struttura, aperture, balconi, scale)		1
	Complementari (manto di copertura, serramenti, abbaini, intonaci)		1
	Decorativi (affreschi, cornicioni, modanature, bugnati, ecc.)		0
	Totale punteggio		14
5	Degrado	Nulla	
6	Grado di utilizzo	Utilizzato	
7	Spazi di pertinenza	Media qualità	
8	Vincoli legislativi		
9	Categoria di intervento del Piano vigente	B	
10	Note : :		

PROGETTO

11	Categoria di intervento prevista: R3 con riqualificazione delle fronti
12	Vincoli particolari : portale in pietra con riqualificazione delle fronti
13	Categoria di intervento per gli spazi di pertinenza : riqualificazione della pavimentazione come da indicazioni del Repertorio delle soluzioni progettuali

Scheda per il rilievo delle unità edilizie in Centro Storico

P.R.G. del Comune di Mori
C.C. Mori f.m 16 p.ed 525

Frazione Tierno
rilevato da geom.Peratti

Scheda nr. 35
data settembre 2011

Estratto mappa scala 1:2000



1	Tipologia funzionale	Edificio residenziale	Punti
2	Epoca di costruzione	Anteriore al 1860	8
3	Tipologia architettonica storica	Alta definizione	8
4	Permanenza dei caratteri formali tradizionali		
	Volumetrici originali (superfetazioni, ampliamenti, sopraelevazioni)		2
	Costruttivi (copertura, struttura, aperture, balconi, scale)		1
	Complementari (manto di copertura, serramenti, abbaini, intonaci)		2
	Decorativi (affreschi, cornicioni, modanature, bugnati, ecc.)		0
	Totale punteggio		21
5	Degrado	Medio	
6	Grado di utilizzo	Utilizzato	
7	Spazi di pertinenza	Media qualità	
8	Vincoli legislativi		
9	Categoria di intervento del Piano vigente	B	
10	Note : :		

PROGETTO

11	Categoria di intervento prevista: R2
12	Vincoli particolari : portale in pietra di accesso al cortile
13	Categoria di intervento per gli spazi di pertinenza: riqualificazione della pavimentazione come da indicazioni del Repertorio delle soluzioni progettuali

Scheda per il rilievo delle unità edilizie in Centro Storico

P.R.G. del Comune di Mori
C.C. Mori f.m 16 p.ed 537

Frazione Tierno
rilevato da geom.Peratti

Scheda nr. 36
data settembre 2011

Estratto mappa scala 1:2000



1	Tipologia funzionale	Edificio residenziale	Punti
2	Epoca di costruzione	Anteriore al 1860	8
3	Tipologia architettonica storica	Alta definizione	8
4	Permanenza dei caratteri formali tradizionali		
	Volumetrici originali (superfettazioni, ampliamenti, sopraelevazioni)		2
	Costruttivi (copertura, struttura, aperture, balconi, scale)		1
	Complementari (manto di copertura, serramenti, abbaini, intonaci)		1
	Decorativi (affreschi, cornicioni, modanature, bugnati, ecc.)		0
	Totale punteggio		20
5	Degrado	Nulla	
6	Grado di utilizzo	Utilizzato	
7	Spazi di pertinenza	Media qualità	
8	Vincoli legislativi		
9	Categoria di intervento del Piano vigente	B	
10	Note : :		

PROGETTO

11	Categoria di intervento prevista: R2
12	Vincoli particolari: fronte principale
13	Categoria di intervento per gli spazi di pertinenza : conservazione dello stato attuale/posa di pavimentazione secondo le indicazioni del Repertorio delle soluzioni progettuali

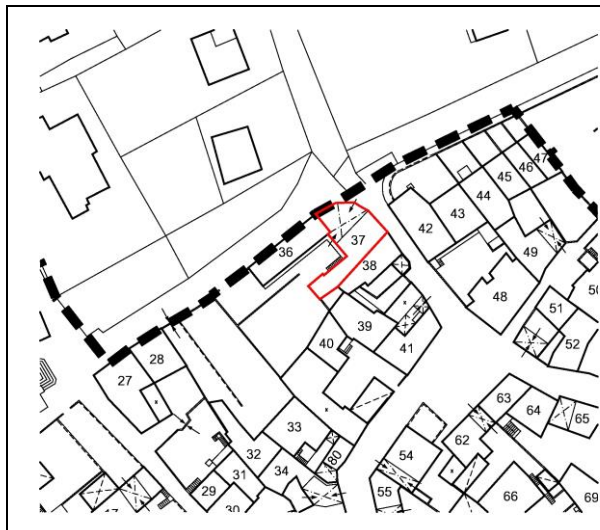
Scheda per il rilievo delle unità edilizie in Centro Storico

P.R.G. del Comune di Mori
C.C. Mori f.m 16 p.ed 540

Frazione Tierno
rilevato da geom.Peratti

Scheda nr. 37
data settembre 2011

Estratto mappa scala 1:2000



1	Tipologia funzionale	Edificio residenziale	Punti
2	Epoca di costruzione	Anteriore al 1860	8
3	Tipologia architettonica storica	Alta definizione	8
4	Permanenza dei caratteri formali tradizionali		
	Volumetrici originali (superfettazioni, ampliamenti, sopraelevazioni)		2
	Costruttivi (copertura, struttura, aperture, balconi, scale)		1
	Complementari (manto di copertura, serramenti, abbaini, intonaci)		1
	Decorativi (affreschi, cornicioni, modanature, bugnati, ecc.)		0
	Totale punteggio		20
5	Degrado	Nullo	
6	Grado di utilizzo	Utilizzato	
7	Spazi di pertinenza	Media qualità	
8	Vincoli legislativi		
9	Categoria di intervento del Piano vigente	B	
10	Note : :		

PROGETTO

11	Categoria di intervento prevista: R2
12	Vincoli particolari : portale in pietra di accesso al cortile, fronte lato strada
13	Categoria di intervento per gli spazi di pertinenza : conservazione dello stato attuale/posa di pavimentazione secondo le indicazioni del Repertorio delle soluzioni progettuali

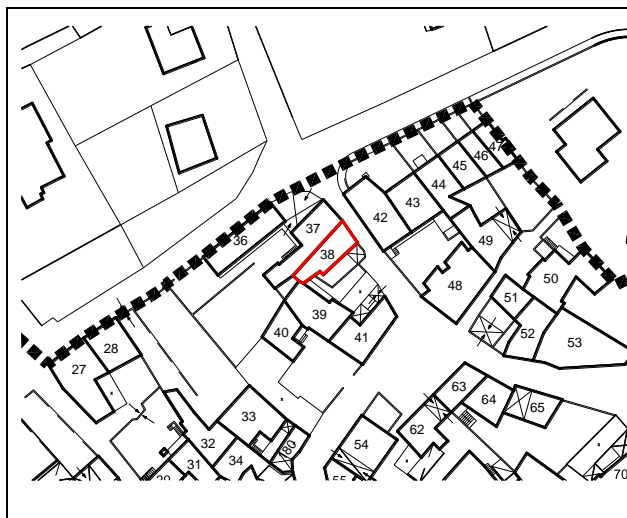
Scheda per il rilievo delle unità edilizie in Centro Storico

P.R.G. del Comune di Mori
C.C. Mori f.m 16 p.ed 541

Frazione Tierno
rilevato da geom.Peratti

Scheda nr. 38
data settembre 2011

Estratto mappa scala 1:2000



1	Tipologia funzionale	Edificio residenziale	Punti
2	Epoca di costruzione	Anteriore al 1860	8
3	Tipologia architettonica storica	Alta definizione	8
4	Permanenza dei caratteri formali tradizionali		
	Volumetrici originali (superfetazioni, ampliamenti, sopraelevazioni)		2
	Costruttivi (copertura, struttura, aperture, balconi, scale)		1
	Complementari (manto di copertura, serramenti, abbaini, intonaci)		2
	Decorativi (affreschi, cornicioni, modanature, bugnati, ecc.)		0
	Totale punteggio		21
5	Degrado	Medio	
6	Grado di utilizzo	Utilizzato	
7	Spazi di pertinenza	Media qualità	
8	Vincoli legislativi		
9	Categoria di intervento del Piano vigente	B	
10	Note : :		

PROGETTO

11	Categoria di intervento prevista: R2
12	Vincoli particolari : portale in pietra, fronti
13	Categoria di intervento per gli spazi di pertinenza : conservazione dello stato attuale/posa di pavimentazione secondo le indicazioni del Repertorio delle soluzioni progettuali

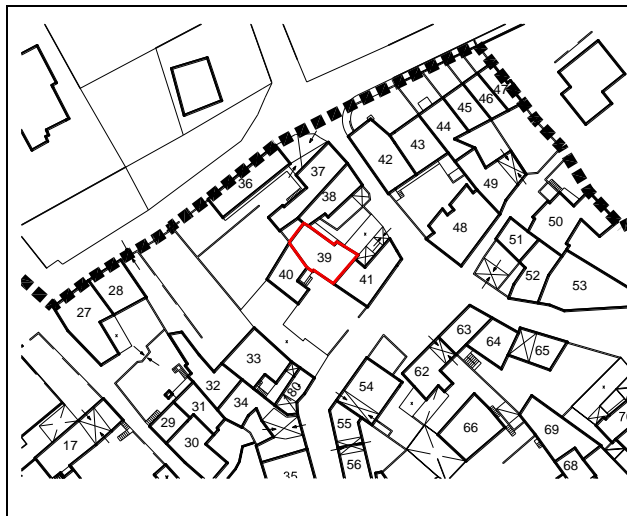
Scheda per il rilievo delle unità edilizie in Centro Storico

P.R.G. del Comune di Mori
C.C. Mori f.m 16 p.ed 592

Frazione Tierno
rilevato da geom.Peratti

Scheda nr. 39
data settembre 2011

Estratto mappa scala 1:2000



1	Tipologia funzionale	Edificio residenziale	Punti
2	Epoca di costruzione	Anteriore al 1860	8
3	Tipologia architettonica storica	Bassa definizione	4
4	Permanenza dei caratteri formali tradizionali		
	Volumetrici originali (superfetazioni, ampliamenti, sopraelevazioni)		2
	Costruttivi (copertura, struttura, aperture, balconi, scale)		0
	Complementari (manto di copertura, serramenti, abbaini, intonaci)		1
	Decorativi (affreschi, cornicioni, modanature, bugnati, ecc.)		0
	Totale punteggio		15
5	Degrado	Nulla	
6	Grado di utilizzo	Utilizzato	
7	Spazi di pertinenza	Media qualità	
8	Vincoli legislativi		
9	Categoria di intervento del Piano vigente	C	
10	Note : :		

PROGETTO

11	Categoria di intervento prevista: R3 con riqualificazione delle fronti
12	Vincoli particolari : portale di ingresso al cortile
13	Categoria di intervento per gli spazi di pertinenza : riqualificazione della pavimentazione come da indicazioni del Repertorio delle soluzioni progettuali

Scheda per il rilievo delle unità edilizie in Centro Storico

P.R.G. del Comune di Mori
C.C. Mori f.m 16 p.ed 1053

Frazione Tierno
rilevato da geom.Peratti

Scheda nr. 40
data settembre 2011

Estratto mappa scala 1:2000



1	Tipologia funzionale	Edificio residenziale	Punti
2	Epoca di costruzione	Posteriore al 1939	4
3	Tipologia architettonica storica	Bassa definizione	4
4	Permanenza dei caratteri formali tradizionali		
	Volumetrici originali (superfettazioni, ampliamenti, sopraelevazioni)		2
	Costruttivi (copertura, struttura, aperture, balconi, scale)		0
	Complementari (manto di copertura, serramenti, abbaini, intonaci)		0
	Decorativi (affreschi, cornicioni, modanature, bugnati, ecc.)		0
	Totale punteggio		10
5	Degrado	Nulla	
6	Grado di utilizzo	Utilizzato	
7	Spazi di pertinenza	Media qualità	
8	Vincoli legislativi		
9	Categoria di intervento del Piano vigente	C	
10	Note : :		

PROGETTO

11	Categoria di intervento prevista: R5 con riqualificazione delle fronti
12	Vincoli particolari
13	Categoria di intervento per gli spazi di pertinenza : riqualificazione della pavimentazione come da indicazioni del Repertorio delle soluzioni progettuali

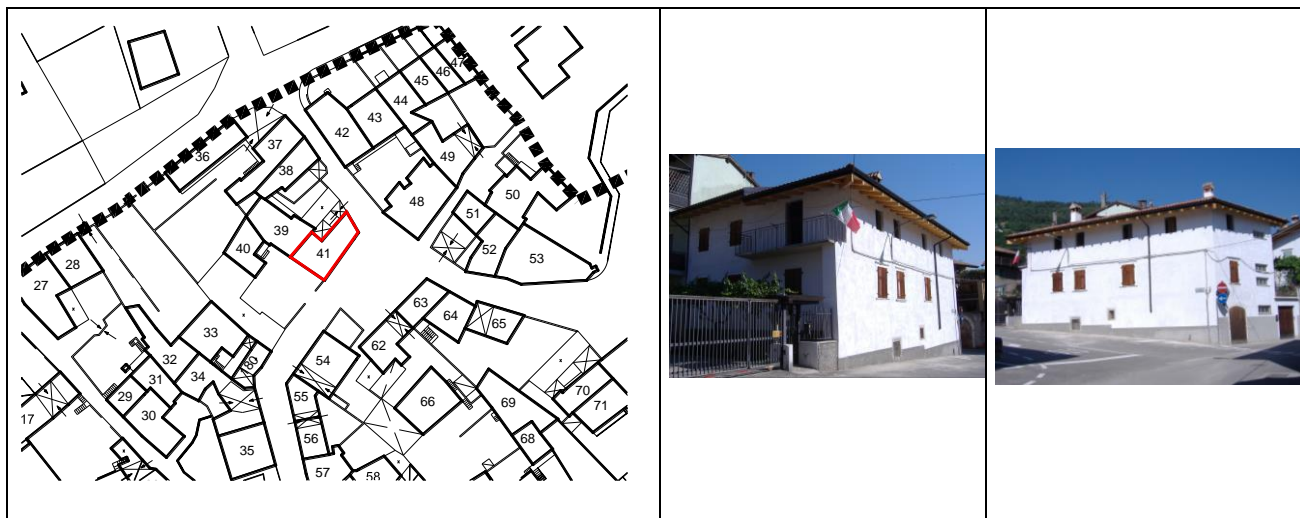
Scheda per il rilievo delle unità edilizie in Centro Storico

P.R.G. del Comune di Mori
C.C. Mori f.m 16 p.ed 543

Frazione Tierno
rilevato da geom.Peratti

Scheda nr. 41
data settembre 2011

Estratto mappa scala 1:2000



1	Tipologia funzionale	Edificio residenziale	Punti
2	Epoca di costruzione	Anteriore al 1860	8
3	Tipologia architettonica storica	Media definizione	6
4	Permanenza dei caratteri formali tradizionali		
	Volumetrici originali (superfettazioni, ampliamenti, sopraelevazioni)		2
	Costruttivi (copertura, struttura, aperture, balconi, scale)		1
	Complementari (manto di copertura, serramenti, abbaini, intonaci)		1
	Decorativi (affreschi, cornicioni, modanature, bugnati, ecc.)		0
	Totale punteggio		18
5	Degrado	Nulla	
6	Grado di utilizzo	Utilizzato	
7	Spazi di pertinenza	Media qualità	
8	Vincoli legislativi		
9	Categoria di intervento del Piano vigente	C	
10	Note : :		

PROGETTO

11	Categoria di intervento prevista: R3
12	Vincoli particolari : portale in pietra, fronte lato piazza
13	Categoria di intervento per gli spazi di pertinenza : riqualificazione della pavimentazione come da indicazioni del Repertorio delle soluzioni progettuali

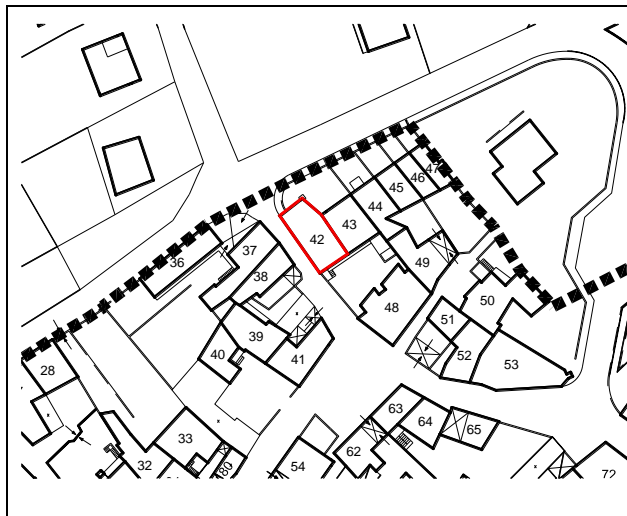
Scheda per il rilievo delle unità edilizie in Centro Storico

P.R.G. del Comune di Mori
C.C. Mori f.m 16 p.ed 561

Frazione Tierno
rilevato da geom.Peratti

Scheda nr. 42
data settembre 2011

Estratto mappa scala 1:2000



1	Tipologia funzionale	Edificio residenziale	Punti
2	Epoca di costruzione	Anteriore al 1860	8
3	Tipologia architettonica storica	Alta definizione	8
4	Permanenza dei caratteri formali tradizionali		
	Volumetrici originali (superfetazioni, ampliamenti, sopraelevazioni)		2
	Costruttivi (copertura, struttura, aperture, balconi, scale)		1
	Complementari (manto di copertura, serramenti, abbaini, intonaci)		2
	Decorativi (affreschi, cornicioni, modanature, bugnati, ecc.)		0
	Totale punteggio		21
5	Degrado	Nulla	
6	Grado di utilizzo	Utilizzato	
7	Spazi di pertinenza	Media qualità	
8	Vincoli legislativi		
9	Categoria di intervento del Piano vigente	B	
10	Note : :		

PROGETTO

11	Categoria di intervento prevista: R2
12	Vincoli particolari : portale in pietra, fronti
13	Categoria di intervento per gli spazi di pertinenza

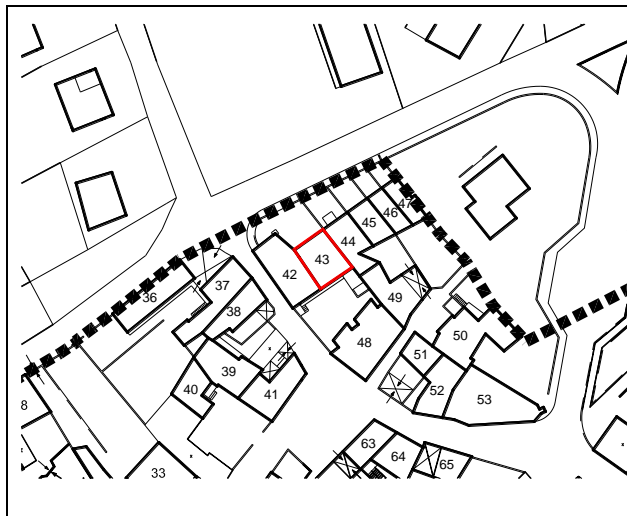
Scheda per il rilievo delle unità edilizie in Centro Storico

P.R.G. del Comune di Mori
C.C. Mori f.m 16 p.ed 561/3

Frazione Tierno
rilevato da geom.Peratti

Scheda nr. 43
data settembre 2011

Estratto mappa scala 1:2000



1	Tipologia funzionale	Edificio residenziale	Punti
2	Epoca di costruzione	Anteriore al 1860	8
3	Tipologia architettonica storica	Media definizione	6
4	Permanenza dei caratteri formali tradizionali		
	Volumetrici originali (superfettazioni, ampliamenti, sopraelevazioni)		2
	Costruttivi (copertura, struttura, aperture, balconi, scale)		1
	Complementari (manto di copertura, serramenti, abbaini, intonaci)		1
	Decorativi (affreschi, cornicioni, modanature, bugnati, ecc.)		0
	Totale punteggio		18
5	Degrado	Nulla	
6	Grado di utilizzo	Utilizzato	
7	Spazi di pertinenza	Media qualità	
8	Vincoli legislativi		
9	Categoria di intervento del Piano vigente	C	
10	Note : :		

PROGETTO

11	Categoria di intervento prevista: R3 con riqualificazione delle fronti
12	Vincoli particolari
13	Categoria di intervento per gli spazi di pertinenza

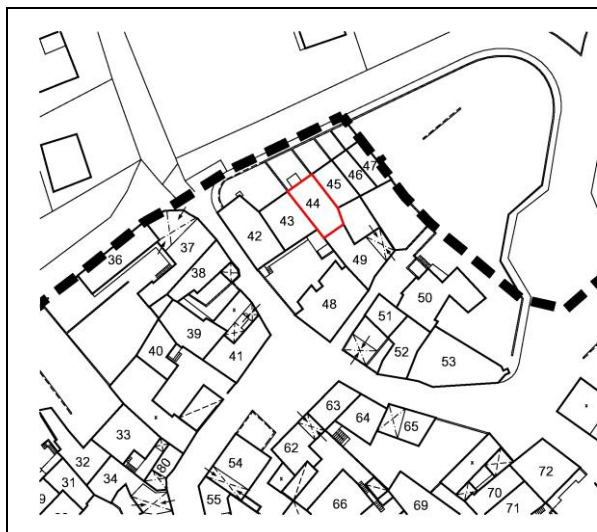
Scheda per il rilievo delle unità edilizie in Centro Storico

P.R.G. del Comune di Mori
C.C. Mori f.m 16 p.ed 562

Frazione Terno
rilevato da geom.Peratti

Scheda nr. 44
data settembre 2011

Estratto mappa scala 1:2000



1	Tipologia funzionale	Edificio residenziale	Punti
2	Epoca di costruzione	Anteriore al 1860	8
3	Tipologia architettonica storica	Media definizione	6
4	Permanenza dei caratteri formali tradizionali		
	Volumetrici originali (superfetazioni, ampliamenti, sopraelevazioni)		2
	Costruttivi (copertura, struttura, aperture, balconi, scale)		1
	Complementari (manto di copertura, serramenti, abbaini, intonaci)		2
	Decorativi (affreschi, cornicioni, modanature, bugnati, ecc.)		0
	Totale punteggio		19
5	Degrado	Nullo	
6	Grado di utilizzo	Utilizzato	
7	Spazi di pertinenza	Media qualità	
8	Vincoli legislativi		
9	Categoria di intervento del Piano vigente	C	
10	Note : :		

PROGETTO

11	Categoria di intervento prevista: R3
12	Vincoli particolari
13	Categoria di intervento per gli spazi di pertinenza

Scheda per il rilievo delle unità edilizie in Centro Storico

P.R.G. del Comune di Mori
C.C. Mori f.m 16 p.ed 563/3

Frazione Tierno
rilevato da geom.Peratti

Scheda nr. 45
data settembre 2011

Estratto mappa scala 1:2000



1	Tipologia funzionale	Edificio residenziale	Punti
2	Epoca di costruzione	Anteriore al 1860	8
3	Tipologia architettonica storica	Media definizione	6
4	Permanenza dei caratteri formali tradizionali		
	Volumetrici originali (superfettazioni, ampliamenti, sopraelevazioni)		2
	Costruttivi (copertura, struttura, aperture, balconi, scale)		1
	Complementari (manto di copertura, serramenti, abbaini, intonaci)		2
	Decorativi (affreschi, cornicioni, modanature, bugnati, ecc.)		0
	Totale punteggio		19
5	Degrado	Nullo	
6	Grado di utilizzo	Utilizzato	
7	Spazi di pertinenza	Media qualità	
8	Vincoli legislativi		
9	Categoria di intervento del Piano vigente	C	
10	Note : :		

PROGETTO

11	Categoria di intervento prevista: R3
12	Vincoli particolari
13	Categoria di intervento per gli spazi di pertinenza

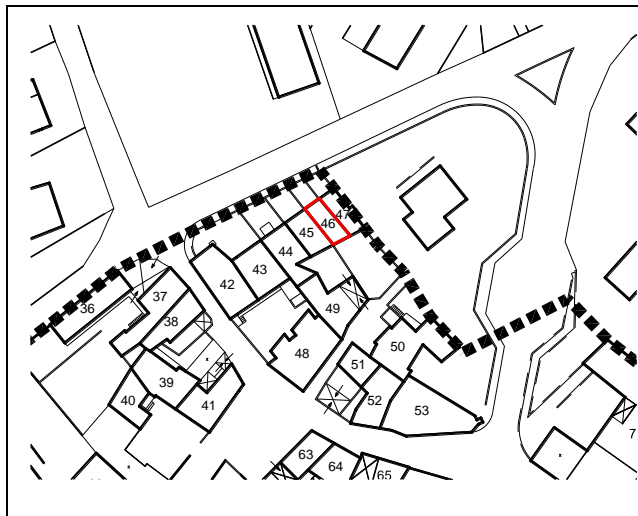
Scheda per il rilievo delle unità edilizie in Centro Storico

P.R.G. del Comune di Mori
C.C. Mori f.m 16 p.ed 563/2

Frazione Tierno
rilevato da geom.Peratti

Scheda nr. 46
data settembre 2011

Estratto mappa scala 1:2000



1	Tipologia funzionale	Edificio residenziale	Punti
2	Epoca di costruzione	Anteriore al 1860	8
3	Tipologia architettonica storica	Media definizione	6
4	Permanenza dei caratteri formali tradizionali		
	Volumetrici originali (superfetazioni, ampliamenti, sopraelevazioni)		2
	Costruttivi (copertura, struttura, aperture, balconi, scale)		1
	Complementari (manto di copertura, serramenti, abbaini, intonaci)		1
	Decorativi (affreschi, cornicioni, modanature, bugnati, ecc.)		0
	Totale punteggio		18
5	Degrado	Nulla	
6	Grado di utilizzo	Utilizzato	
7	Spazi di pertinenza	Media qualità	
8	Vincoli legislativi		
9	Categoria di intervento del Piano vigente	C	
10	Note : :		

PROGETTO

11	Categoria di intervento prevista: R3
12	Vincoli particolari
13	Categoria di intervento per gli spazi di pertinenza

Scheda per il rilievo delle unità edilizie in Centro Storico

P.R.G. del Comune di Mori
C.C. Mori f.m 16 p.ed 563

Frazione Tierno
rilevato da geom.Peratti

Scheda nr. 47
data settembre 2011

Estratto mappa scala 1:2000



1	Tipologia funzionale	Edificio residenziale	Punti
2	Epoca di costruzione	Anteriore al 1860	8
3	Tipologia architettonica storica	Media definizione	6
4	Permanenza dei caratteri formali tradizionali		
	Volumetrici originali (superfettazioni, ampliamenti, sopraelevazioni)		2
	Costruttivi (copertura, struttura, aperture, balconi, scale)		1
	Complementari (manto di copertura, serramenti, abbaini, intonaci)		2
	Decorativi (affreschi, cornicioni, modanature, bugnati, ecc.)		0
	Totale punteggio		19
5	Degrado	Nulla	
6	Grado di utilizzo	Utilizzato	
7	Spazi di pertinenza	Media qualità	
8	Vincoli legislativi		
9	Categoria di intervento del Piano vigente	C	
10	Note : :		

PROGETTO

11	Categoria di intervento prevista: R3
12	Vincoli particolari
13	Categoria di intervento per gli spazi di pertinenza

Scheda per il rilievo delle unità edilizie in Centro Storico

P.R.G. del Comune di Mori
C.C. Mori f.m 16 p.ed 561/1

Frazione Tierno
rilevato da geom.Peratti

Scheda nr. 48
data settembre 2011

Estratto mappa scala 1:2000



1	Tipologia funzionale	Edificio residenziale	Punti
2	Epoca di costruzione	Anteriore al 1860	8
3	Tipologia architettonica storica	Media definizione	6
4	Permanenza dei caratteri formali tradizionali		
	Volumetrici originali (superfettazioni, ampliamenti, sopraelevazioni)		2
	Costruttivi (copertura, struttura, aperture, balconi, scale)		1
	Complementari (manto di copertura, serramenti, abbaini, intonaci)		1
	Decorativi (affreschi, cornicioni, modanature, bugnati, ecc.)		0
	Totale punteggio		18
5	Degrado	Nulla	
6	Grado di utilizzo	Utilizzato	
7	Spazi di pertinenza	Media qualità	
8	Vincoli legislativi		
9	Categoria di intervento del Piano vigente	C	
10	Note : :		

PROGETTO

11	Categoria di intervento prevista: R3
12	Vincoli particolari : portale in pietra
13	Categoria di intervento per gli spazi di pertinenza : riqualificazione della pavimentazione come da indicazioni del Repertorio delle soluzioni progettuali

Scheda per il rilievo delle unità edilizie in Centro Storico

P.R.G. del Comune di Mori C.C. Mori f.m 16 p.ed 562/2	Frazione Tierno rilevato da geom.Peratti	Scheda nr. 49 data settembre 2011
---	--	---

Estratto mappa scala 1:2000



1	Tipologia funzionale	Edificio residenziale	Punti
2	Epoca di costruzione	Anteriore al 1860	8
3	Tipologia architettonica storica	Media definizione	6
4	Permanenza dei caratteri formali tradizionali		
	Volumetrici originali (superfetazioni, ampliamenti, sopraelevazioni)		2
	Costruttivi (copertura, struttura, aperture, balconi, scale)		1
	Complementari (manto di copertura, serramenti, abbaini, intonaci)		1
	Decorativi (affreschi, cornicioni, modanature, bugnati, ecc.)		0
	Totale punteggio		18
5	Degrado	Nulla	
6	Grado di utilizzo	Utilizzato	
7	Spazi di pertinenza	Media qualità	
8	Vincoli legislativi		
9	Categoria di intervento del Piano vigente	C	
10	Note : :		

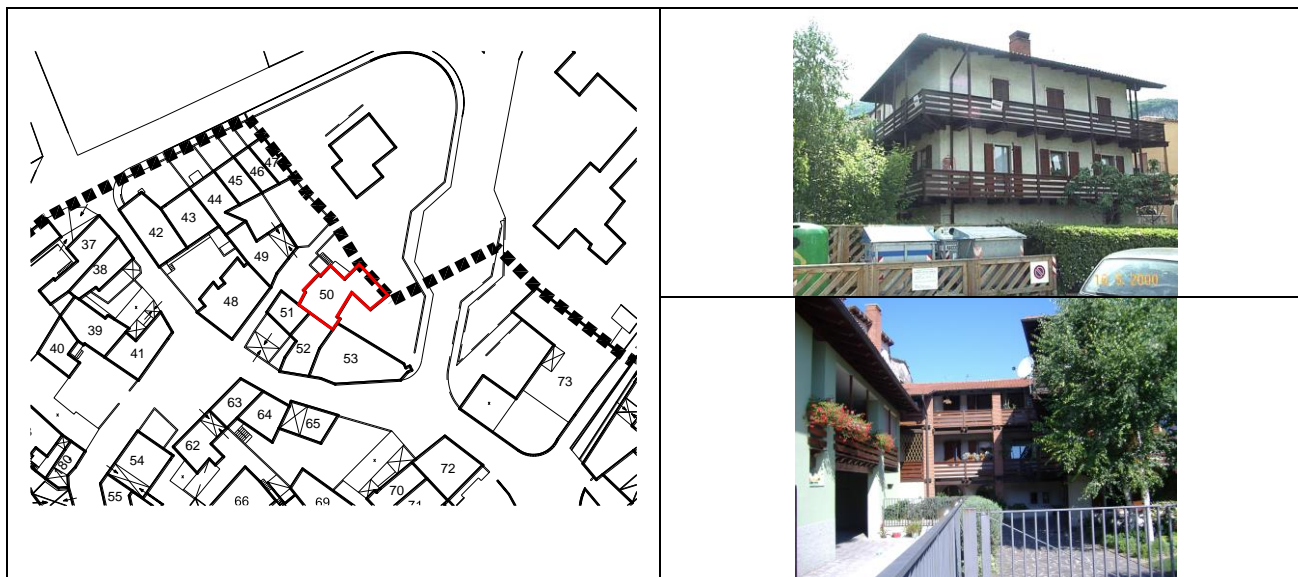
PROGETTO

11	Categoria di intervento prevista: R3 con riqualificazione delle fronti
12	Vincoli particolari : n° 2 portali in pietra di cui uno di accesso al cortile
13	Categoria di intervento per gli spazi di pertinenza : riqualificazione della pavimentazione come da indicazioni del Repertorio delle soluzioni progettuali

Scheda per il rilievo delle unità edilizie in Centro Storico

P.R.G. del Comune di Mori C.C. Mori f.m 16 p.ed 564/2	Frazione Tierno rilevato da geom.Peratti	Scheda nr. 50 data settembre 2011
---	---	--

Estratto mappa scala 1:2000



1	Tipologia funzionale	Edificio residenziale	Punti
2	Epoca di costruzione	Anteriore al 1860	8
3	Tipologia architettonica storica	Media definizione	6
4	Permanenza dei caratteri formali tradizionali		
	Volumetrici originali (superfetazioni, ampliamenti, sopraelevazioni)		2
	Costruttivi (copertura, struttura, aperture, balconi, scale)		1
	Complementari (manto di copertura, serramenti, abbaini, intonaci)		2
	Decorativi (affreschi, cornicioni, modanature, bugnati, ecc.)		0
	Totale punteggio		19
5	Degrado	Nulla	
6	Grado di utilizzo	Utilizzato	
7	Spazi di pertinenza	Media qualità	
8	Vincoli legislativi		
9	Categoria di intervento del Piano vigente	C	
10	Note : :		

PROGETTO

11	Categoria di intervento prevista: R3
12	Vincoli particolari
13	Categoria di intervento per gli spazi di pertinenza

Scheda per il rilievo delle unità edilizie in Centro Storico

P.R.G. del Comune di Mori
C.C. Mori f.m 16 p.ed 565

Frazione Tierno
rilevato da geom.Peratti

Scheda nr. 51
data settembre 2011

Estratto mappa scala 1:2000



1	Tipologia funzionale	Edificio residenziale	Punti
2	Epoca di costruzione	Anteriore al 1860	8
3	Tipologia architettonica storica	Alta definizione	8
4	Permanenza dei caratteri formali tradizionali		
	Volumetrici originali (superfettazioni, ampliamenti, sopraelevazioni)		2
	Costruttivi (copertura, struttura, aperture, balconi, scale)		1
	Complementari (manto di copertura, serramenti, abbaini, intonaci)		2
	Decorativi (affreschi, cornicioni, modanature, bugnati, ecc.)		0
	Totale punteggio		21
5	Degrado	Medio-Elevato	
6	Grado di utilizzo	Sottoutilizzato	
7	Spazi di pertinenza	Media qualità	
8	Vincoli legislativi		
9	Categoria di intervento del Piano vigente	C	
10	Note : :		

PROGETTO

11	Categoria di intervento prevista: R2
12	Vincoli particolari : portale
13	Categoria di intervento per gli spazi di pertinenza : conferma dello stato attuale/posa di pavimentazione come da indicazioni del Repertorio delle soluzioni progettuali

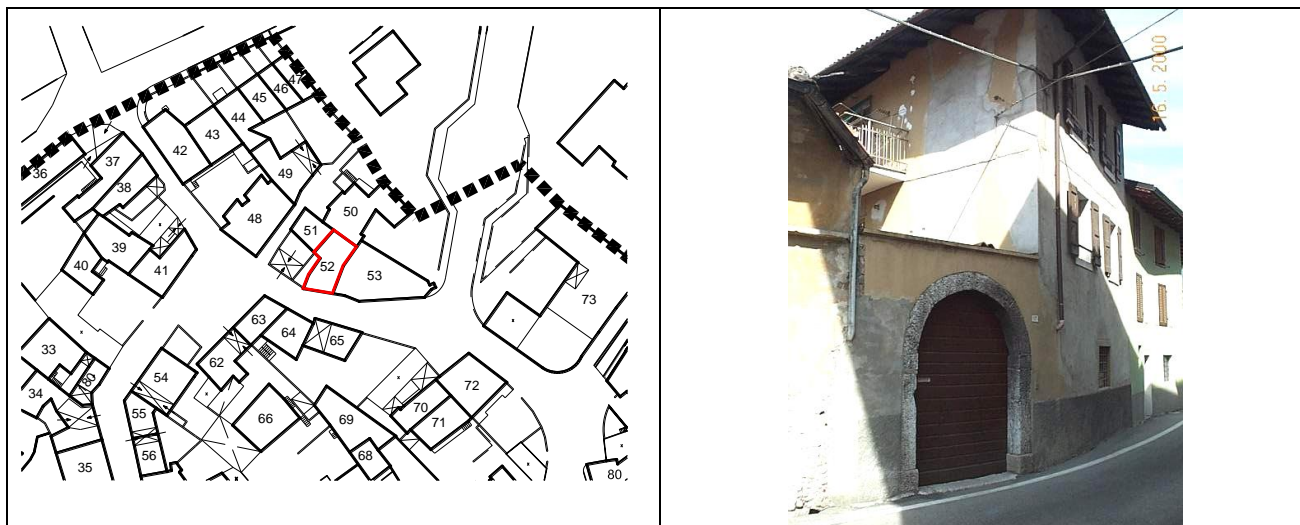
Scheda per il rilievo delle unità edilizie in Centro Storico

P.R.G. del Comune di Mori
C.C. Mori f.m 16 p.ed 566

Frazione Tierno
rilevato da geom.Peratti

Scheda nr. 52
data settembre 2011

Estratto mappa scala 1:2000



1	Tipologia funzionale	Edificio residenziale	Punti
2	Epoca di costruzione	Anteriore al 1860	8
3	Tipologia architettonica storica	Media definizione	6
4	Permanenza dei caratteri formali tradizionali		
	Volumetrici originali (superfettazioni, ampliamenti, sopraelevazioni)		2
	Costruttivi (copertura, struttura, aperture, balconi, scale)		1
	Complementari (manto di copertura, serramenti, abbaini, intonaci)		2
	Decorativi (affreschi, cornicioni, modanature, bugnati, ecc.)		0
	Totale punteggio		19
5	Degrado	Nulla	
6	Grado di utilizzo	Utilizzato	
7	Spazi di pertinenza	Media qualità	
8	Vincoli legislativi		
9	Categoria di intervento del Piano vigente	C	
10	Note : :		

PROGETTO

11	Categoria di intervento prevista: R3
12	Vincoli particolari : portale in pietra di accesso al cortile
13	Categoria di intervento per gli spazi di pertinenza: riqualificazione della pavimentazione come da indicazioni del Repertorio delle soluzioni progettuali

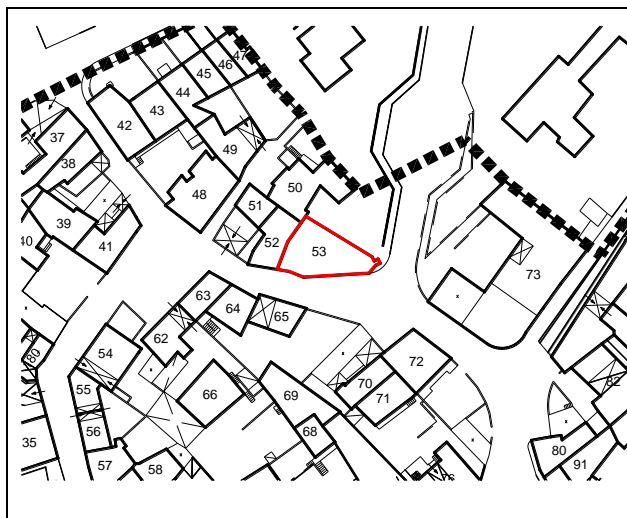
Scheda per il rilievo delle unità edilizie in Centro Storico

P.R.G. del Comune di Mori
C.C. Mori f.m 16 p.ed 564/1

Frazione Tierno
rilevato da geom.Peratti

Scheda nr. 53
data settembre 2011

Estratto mappa scala 1:2000



1	Tipologia funzionale	Edificio residenziale	Punti
2	Epoca di costruzione	Anteriore al 1860	8
3	Tipologia architettonica storica	Media definizione	6
4	Permanenza dei caratteri formali tradizionali		
	Volumetrici originali (superfettazioni, ampliamenti, sopraelevazioni)		2
	Costruttivi (copertura, struttura, aperture, balconi, scale)		1
	Complementari (manto di copertura, serramenti, abbaini, intonaci)		2
	Decorativi (affreschi, cornicioni, modanature, bugnati, ecc.)		0
	Totale punteggio		19
5	Degrado	Nulla	
6	Grado di utilizzo	Utilizzato	
7	Spazi di pertinenza	Media qualità	
8	Vincoli legislativi		
9	Categoria di intervento del Piano vigente	C	
10	Note : :		

PROGETTO

11	Categoria di intervento prevista: R3
12	Vincoli particolari
13	Categoria di intervento per gli spazi di pertinenza : riqualificazione della pavimentazione come da indicazioni del Repertorio delle soluzioni progettuali

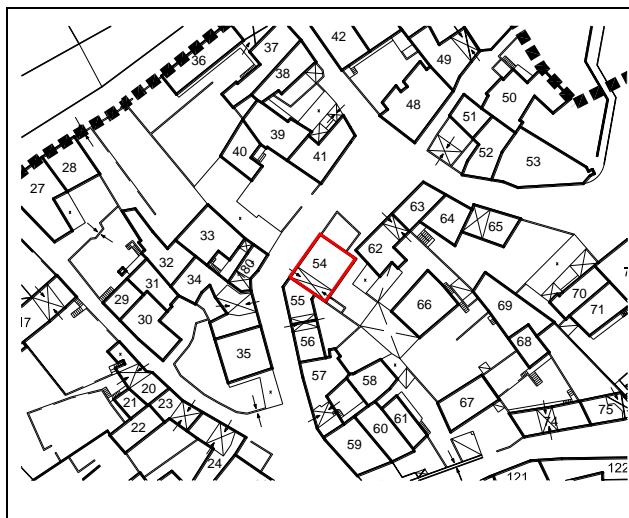
Scheda per il rilievo delle unità edilizie in Centro Storico

P.R.G. del Comune di Mori
C.C. Mori f.m 16 p.ed 546/1

Frazione Tierno
rilevato da geom.Peratti

Scheda nr. 54
data settembre 2011

Estratto mappa scala 1:2000



1	Tipologia funzionale	Edificio residenziale	Punti
2	Epoca di costruzione	Anteriore al 1860	8
3	Tipologia architettonica storica	Alta definizione	8
4	Permanenza dei caratteri formali tradizionali		
	Volumetrici originali (superfettazioni, ampliamenti, sopraelevazioni)		2
	Costruttivi (copertura, struttura, aperture, balconi, scale)		2
	Complementari (manto di copertura, serramenti, abbaini, intonaci)		1
	Decorativi (affreschi, cornicioni, modanature, bugnati, ecc.)		0
	Totale punteggio		21
5	Degrado	Medio	
6	Grado di utilizzo	Sottoutilizzato	
7	Spazi di pertinenza	Media qualità	
8	Vincoli legislativi		
9	Categoria di intervento del Piano vigente	C	
10	Note : :		

PROGETTO

11	Categoria di intervento prevista: R2
12	Vincoli particolari
13	Categoria di intervento per gli spazi di pertinenza: riqualificazione della pavimentazione come da indicazioni del Repertorio delle soluzioni progettuali

Scheda per il rilievo delle unità edilizie in Centro Storico

P.R.G. del Comune di Mori
C.C. Mori f.m 16 p.ed 547

Frazione Tierno
rilevato da geom.Peratti

Scheda nr. 55
data settembre 2011

Estratto mappa scala 1:2000



1	Tipologia funzionale	Edificio residenziale	Punti
2	Epoca di costruzione	Anteriore al 1860	8
3	Tipologia architettonica storica	Alta definizione	8
4	Permanenza dei caratteri formali tradizionali		
	Volumetrici originali (superfetazioni, ampliamenti, sopraelevazioni)		2
	Costruttivi (copertura, struttura, aperture, balconi, scale)		2
	Complementari (manto di copertura, serramenti, abbaini, intonaci)		2
	Decorativi (affreschi, cornicioni, modanature, bugnati, ecc.)		0
	Totale punteggio		22
5	Degrado	Medio	
6	Grado di utilizzo	Utilizzato	
7	Spazi di pertinenza	Media qualità	
8	Vincoli legislativi		
9	Categoria di intervento del Piano vigente	C	
10	Note : :		

PROGETTO

11	Categoria di intervento prevista: R2
12	Vincoli particolari : fronti lato strada
13	Categoria di intervento per gli spazi di pertinenza: riqualificazione della pavimentazione come da indicazioni del Repertorio delle soluzioni progettuali

Scheda per il rilievo delle unità edilizie in Centro Storico

P.R.G. del Comune di Mori
C.C. Mori f.m 16 p.ed 550

Frazione Tierno
rilevato da geom.Peratti

Scheda nr. 56
data settembre 2011

Estratto mappa scala 1:2000



1	Tipologia funzionale	Edificio residenziale	Punti
2	Epoca di costruzione	Anteriore al 1860	8
3	Tipologia architettonica storica	Alta definizione	8
4	Permanenza dei caratteri formali tradizionali		
	Volumetrici originali (superfetazioni, ampliamenti, sopraelevazioni)		1
	Costruttivi (copertura, struttura, aperture, balconi, scale)		1
	Complementari (manto di copertura, serramenti, abbaini, intonaci)		2
	Decorativi (affreschi, cornicioni, modanature, bugnati, ecc.)		0
	Totale punteggio		21
5	Degrado	Nulla	
6	Grado di utilizzo	Utilizzato	
7	Spazi di pertinenza	Media qualità	
8	Vincoli legislativi		
9	Categoria di intervento del Piano vigente	C	
10	Note : :		

PROGETTO

11	Categoria di intervento prevista: R2
12	Vincoli particolari : fronte lato strada
13	Categoria di intervento per gli spazi di pertinenza: conferma stato attuale/posa di pavimentazione secondo le indicazioni del Repertorio delle soluzioni progettuali

Scheda per il rilievo delle unità edilizie in Centro Storico

P.R.G. del Comune di Mori
C.C. Mori f.m 16 p.ed 551

Frazione Tierno
rilevato da geom.Peratti

Scheda nr. 57
data settembre 2011

Estratto mappa scala 1:2000



1	Tipologia funzionale	Edificio residenziale	Punti
2	Epoca di costruzione	Anteriore al 1860	8
3	Tipologia architettonica storica	Alta definizione	8
4	Permanenza dei caratteri formali tradizionali		
	Volumetrici originali (superfettazioni, ampliamenti, sopraelevazioni)		2
	Costruttivi (copertura, struttura, aperture, balconi, scale)		1
	Complementari (manto di copertura, serramenti, abbaini, intonaci)		1
	Decorativi (affreschi, cornicioni, modanature, bugnati, ecc.)		0
	Totale punteggio		20
5	Degrado	Nulla	
6	Grado di utilizzo	Utilizzato	
7	Spazi di pertinenza	Media qualità	
8	Vincoli legislativi		
9	Categoria di intervento del Piano vigente	C	
10	Note : :		

PROGETTO

11	Categoria di intervento prevista: R2 con riqualificazione parziale delle fronti
12	Vincoli particolari : parte della fronte principale
13	Categoria di intervento per gli spazi di pertinenza : riqualificazione della pavimentazione come da indicazioni del Repertorio delle soluzioni progettuali

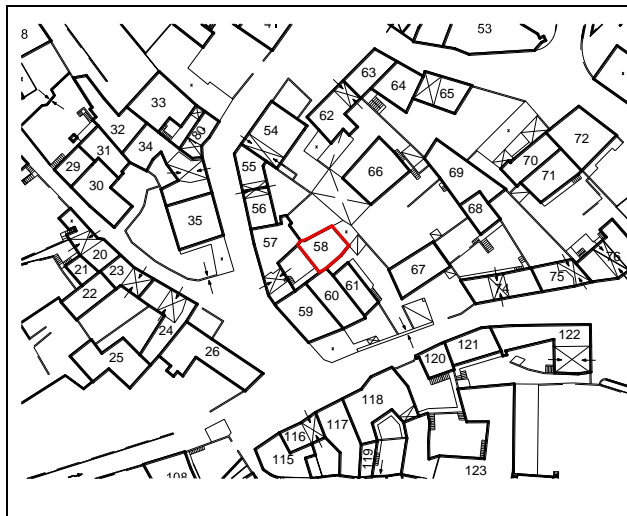
Scheda per il rilievo delle unità edilizie in Centro Storico

P.R.G. del Comune di Mori
C.C. Mori f.m 16 p.ed 554

Frazione Tierno
rilevato da geom.Peratti

Scheda nr. 58
data settembre 2011

Estratto mappa scala 1:2000



1	Tipologia funzionale	Edificio residenziale	Punti
2	Epoca di costruzione	Anteriore al 1860	8
3	Tipologia architettonica storica	Bassa definizione	4
4	Permanenza dei caratteri formali tradizionali		
	Volumetrici originali (superfettazioni, ampliamenti, sopraelevazioni)		1
	Costruttivi (copertura, struttura, aperture, balconi, scale)		1
	Complementari (manto di copertura, serramenti, abbaini, intonaci)		1
	Decorativi (affreschi, cornicioni, modanature, bugnati, ecc.)		0
	Totale punteggio		15
5	Degrado	Nulla	
6	Grado di utilizzo	Utilizzato	
7	Spazi di pertinenza	Media qualità	
8	Vincoli legislativi		
9	Categoria di intervento del Piano vigente	C	
10	Note : :		

PROGETTO

11	Categoria di intervento prevista: R3
12	Vincoli particolari
13	Categoria di intervento per gli spazi di pertinenza : riqualificazione della pavimentazione come da indicazioni del Repertorio delle soluzioni progettuali

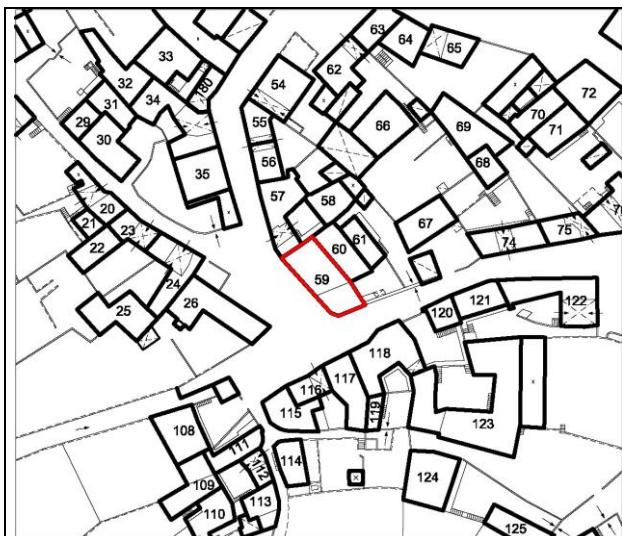
Scheda per il rilievo delle unità edilizie in Centro Storico

P.R.G. del Comune di Mori
C.C. Mori f.m 16 p.ed 558

Frazione Tierno
rilevato da geom.Peratti

Scheda nr. 59
data settembre 2011

Estratto mappa scala 1:2000



1	Tipologia funzionale	Edificio residenziale	Punti
2	Epoca di costruzione	Anteriore al 1860	8
3	Tipologia architettonica storica	Alta definizione	8
4	Permanenza dei caratteri formali tradizionali		
	Volumetrici originali (superfettazioni, ampliamenti, sopraelevazioni)		2
	Costruttivi (copertura, struttura, aperture, balconi, scale)		2
	Complementari (manto di copertura, serramenti, abbaini, intonaci)		2
	Decorativi (affreschi, cornicioni, modanature, bugnati, ecc.)		0
	Totale punteggio		22
5	Degrado	Medio	
6	Grado di utilizzo	Sottoutilizzato	
7	Spazi di pertinenza	Media qualità	
8	Vincoli legislativi		
9	Categoria di intervento del Piano vigente	C	
10	Note : :		

PROGETTO

11	Categoria di intervento prevista: R2
12	Vincoli particolari : fronte principale
13	Categoria di intervento per gli spazi di pertinenza

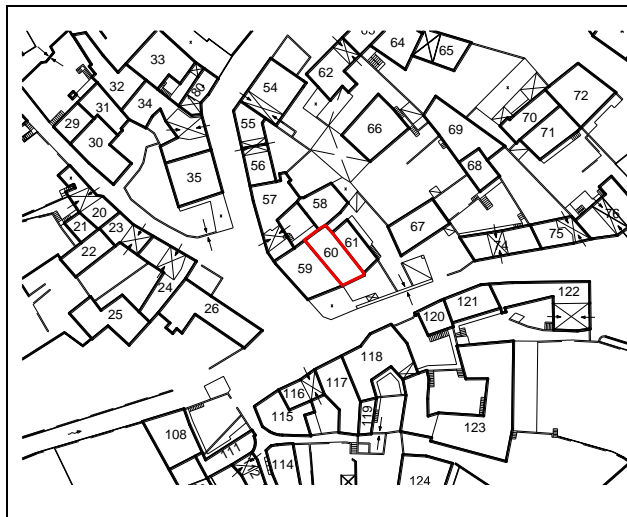
Scheda per il rilievo delle unità edilizie in Centro Storico

P.R.G. del Comune di Mori
C.C. Mori f.m 16 p.ed 558p

Frazione Tierno
rilevato da geom.Peratti

Scheda nr. 60
data settembre 2011

Estratto mappa scala 1:2000



1	Tipologia funzionale	Edificio residenziale	Punti
2	Epoca di costruzione	Anteriore al 1860	8
3	Tipologia architettonica storica	bassa definizione	4
4	Permanenza dei caratteri formali tradizionali		
	Volumetrici originali (superfettazioni, ampliamenti, sopraelevazioni)		2
	Costruttivi (copertura, struttura, aperture, balconi, scale)		0
	Complementari (manto di copertura, serramenti, abbaini, intonaci)		0
	Decorativi (affreschi, cornicioni, modanature, bugnati, ecc.)		0
	Totale punteggio		14
5	Degrado	Nullo	
6	Grado di utilizzo	Utilizzato	
7	Spazi di pertinenza	Media qualità	
8	Vincoli legislativi		
9	Categoria di intervento del Piano vigente	C	
10	Note : :		

PROGETTO

11	Categoria di intervento prevista: R3 con riqualificazione della fronte
12	Vincoli particolari : portale
13	Categoria di intervento per gli spazi di pertinenza : riqualificazione della pavimentazione come da indicazioni del Repertorio delle soluzioni progettuali

Scheda per il rilievo delle unità edilizie in Centro Storico

P.R.G. del Comune di Mori
C.C. Mori f.m 16 p.ed 555

Frazione Tierno
rilevato da geom.Peratti

Scheda nr. 61
data settembre 2011

Estratto mappa scala 1:2000



1	Tipologia funzionale	Edificio residenziale	Punti
2	Epoca di costruzione	Anteriore al 1860	8
3	Tipologia architettonica storica	Media definizione	6
4	Permanenza dei caratteri formali tradizionali		
	Volumetrici originali (superfettazioni, ampliamenti, sopraelevazioni)		2
	Costruttivi (copertura, struttura, aperture, balconi, scale)		1
	Complementari (manto di copertura, serramenti, abbaini, intonaci)		1
	Decorativi (affreschi, cornicioni, modanature, bugnati, ecc.)		0
	Totale punteggio		18
5	Degrado	Nulla	
6	Grado di utilizzo	Utilizzato	
7	Spazi di pertinenza	Media qualità	
8	Vincoli legislativi		
9	Categoria di intervento del Piano vigente	C	
10	Note : :.....		

PROGETTO

11	Categoria di intervento prevista: R3
12	Vincoli particolari
13	Categoria di intervento per gli spazi di pertinenza : riqualificazione della pavimentazione come da indicazioni del Repertorio delle soluzioni progettuali

Scheda per il rilievo delle unità edilizie in Centro Storico

P.R.G. del Comune di Mori
C.C. Mori f.m 16 p.ed 560p

Frazione Tierno
rilevato da geom.Peratti

Scheda nr. 62
data settembre 2011

Estratto mappa scala 1:2000



1	Tipologia funzionale	Edificio residenziale	Punti
2	Epoca di costruzione	Anteriore al 1860	8
3	Tipologia architettonica storica	Alta definizione	8
4	Permanenza dei caratteri formali tradizionali		
	Volumetrici originali (superfettazioni, ampliamenti, sopraelevazioni)		2
	Costruttivi (copertura, struttura, aperture, balconi, scale)		1
	Complementari (manto di copertura, serramenti, abbaini, intonaci)		2
	Decorativi (affreschi, cornicioni, modanature, bugnati, ecc.)		0
	Totale punteggio		21
5	Degrado	Nulla	
6	Grado di utilizzo	Utilizzato	
7	Spazi di pertinenza	Media qualità	
8	Vincoli legislativi		
9	Categoria di intervento del Piano vigente	B	
10	Note : :.....		

PROGETTO

11	Categoria di intervento prevista: R2
12	Vincoli particolari : fronte lato strada
13	Categoria di intervento per gli spazi di pertinenza : conferma della pavimentazione esistente

Scheda per il rilievo delle unità edilizie in Centro Storico

P.R.G. del Comune di Mori
C.C. Mori f.m 16 p.ed 560p

Frazione Tierno
rilevato da geom.Peratti

Scheda nr. 63
data settembre 2011

Estratto mappa scala 1:2000



1	Tipologia funzionale	Edificio residenziale	Punti
2	Epoca di costruzione	Anteriore al 1860	8
3	Tipologia architettonica storica	Alta definizione	8
4	Permanenza dei caratteri formali tradizionali		
	Volumetrici originali (superfettazioni, ampliamenti, sopraelevazioni)		2
	Costruttivi (copertura, struttura, aperture, balconi, scale)		2
	Complementari (manto di copertura, serramenti, abbaini, intonaci)		2
	Decorativi (affreschi, cornicioni, modanature, bugnati, ecc.)		0
	Totale punteggio		22
5	Degrado	Nulla	
6	Grado di utilizzo	Utilizzato	
7	Spazi di pertinenza	Media qualità	
8	Vincoli legislativi		
9	Categoria di intervento del Piano vigente	B	
10	Note : :.....		

PROGETTO

11	Categoria di intervento prevista: R2
12	Vincoli particolari : fronti lato strada
13	Categoria di intervento per gli spazi di pertinenza: riqualificazione della pavimentazione come da indicazioni del Repertorio delle soluzioni progettuali

Scheda per il rilievo delle unità edilizie in Centro Storico

P.R.G. del Comune di Mori
C.C. Mori f.m 16 p.ed 560p

Frazione Tierno
rilevato da geom.Peratti

Scheda nr. 64
data settembre 2011

Estratto mappa scala 1:2000



1	Tipologia funzionale	Edificio residenziale	Punti
2	Epoca di costruzione	Anteriore al 1860	8
3	Tipologia architettonica storica	Alta definizione	8
4	Permanenza dei caratteri formali tradizionali		
	Volumetrici originali (superfettazioni, ampliamenti, sopraelevazioni)		2
	Costruttivi (copertura, struttura, aperture, balconi, scale)		2
	Complementari (manto di copertura, serramenti, abbaini, intonaci)		2
	Decorativi (affreschi, cornicioni, modanature, bugnati, ecc.)		0
	Totale punteggio		22
5	Degrado	Nulla	
6	Grado di utilizzo	Utilizzato	
7	Spazi di pertinenza	Media qualità	
8	Vincoli legislativi		
9	Categoria di intervento del Piano vigente	B	
10	Note : :.....		

PROGETTO

11	Categoria di intervento prevista: R2
12	Vincoli particolari : portale in pietra del 1922, fronte principale
13	Categoria di intervento per gli spazi di pertinenza : riqualificazione della pavimentazione come da indicazioni del Repertorio delle soluzioni progettuali

Scheda per il rilievo delle unità edilizie in Centro Storico

P.R.G. del Comune di Mori
C.C. Mori f.m 16 p.ed 560p

Frazione Tierno
rilevato da geom.Peratti

Scheda nr. 65
data settembre 2011

Estratto mappa scala 1:2000



1	Tipologia funzionale	Edificio residenziale	Punti
2	Epoca di costruzione	Anteriore al 1860	8
3	Tipologia architettonica storica	Alta definizione	8
4	Permanenza dei caratteri formali tradizionali		
	Volumetrici originali (superfettazioni, ampliamenti, sopraelevazioni)		2
	Costruttivi (copertura, struttura, aperture, balconi, scale)		1
	Complementari (manto di copertura, serramenti, abbaini, intonaci)		2
	Decorativi (affreschi, cornicioni, modanature, bugnati, ecc.)		0
	Totale punteggio		21
5	Degrado	Nulla	
6	Grado di utilizzo	Utilizzato	
7	Spazi di pertinenza	Media qualità	
8	Vincoli legislativi		
9	Categoria di intervento del Piano vigente	B	
10	Note : :		

PROGETTO

11	Categoria di intervento prevista: R2
12	Vincoli particolari : portale in pietra con stemma, fronte principale
13	Categoria di intervento per gli spazi di pertinenza : riqualificazione della pavimentazione come da indicazioni del Repertorio delle soluzioni progettuali

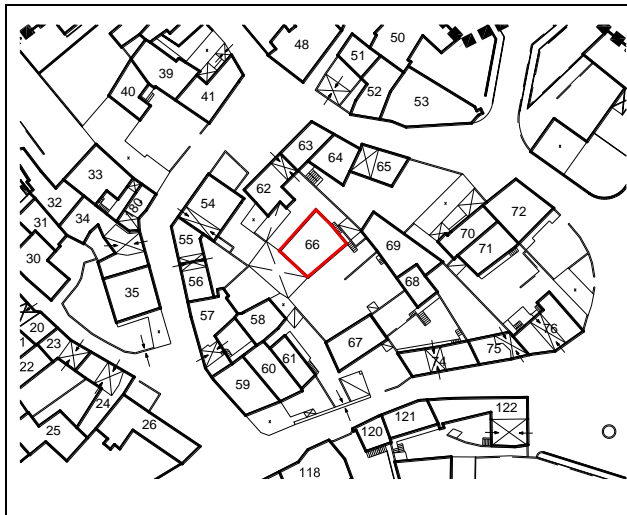
Scheda per il rilievo delle unità edilizie in Centro Storico

P.R.G. del Comune di Mori
C.C. Mori f.m 16 p.ed 560/1

Frazione Tierno
rilevato da geom.Peratti

Scheda nr. 66
data settembre 2011

Estratto mappa scala 1:2000



1	Tipologia funzionale	Edificio residenziale	Punti
2	Epoca di costruzione	Anteriore al 1860	8
3	Tipologia architettonica storica	Media definizione	6
4	Permanenza dei caratteri formali tradizionali		
	Volumetrici originali (superfettazioni, ampliamenti, sopraelevazioni)		0
	Costruttivi (copertura, struttura, aperture, balconi, scale)		1
	Complementari (manto di copertura, serramenti, abbaini, intonaci)		1
	Decorativi (affreschi, cornicioni, modanature, bugnati, ecc.)		0
	Totale punteggio		16
5	Degrado	Nulla	
6	Grado di utilizzo	Utilizzato	
7	Spazi di pertinenza	Media qualità	
8	Vincoli legislativi		
9	Categoria di intervento del Piano vigente	D	
10	Note : :.....		

PROGETTO

11	Categoria di intervento prevista: R3
12	Vincoli particolari
13	Categoria di intervento per gli spazi di pertinenza : conferma pavimentazione esistente

Scheda per il rilievo delle unità edilizie in Centro Storico

P.R.G. del Comune di Mori
C.C. Mori f.m 16 p.ed 1041

Frazione Tierno
rilevato da geom.Peratti

Scheda nr. 67
data settembre 2011

Estratto mappa scala 1:2000



1	Tipologia funzionale Falegnameria	Edificio produttivo -	Punti
2	Epoca di costruzione	Posteriore al 1939	4
3	Tipologia architettonica storica	Nessuna definizione	0
4	Permanenza dei caratteri formali tradizionali		
	Volumetrici originali (superfettazioni, ampliamenti, sopraelevazioni)		2
	Costruttivi (copertura, struttura, aperture, balconi, scale)		0
	Complementari (manto di copertura, serramenti, abbaini, intonaci)		0
	Decorativi (affreschi, cornicioni, modanature, bugnati, ecc.)		0
	Totale punteggio		6
5	Degrado	Nulla	
6	Grado di utilizzo	Utilizzato	
7	Spazi di pertinenza	Media qualità	
8	Vincoli legislativi		
9	Categoria di intervento del Piano vigente	D	
10	Note : :		

PROGETTO

11	Categoria di intervento prevista: R5
12	Vincoli particolari
13	Categoria di intervento per gli spazi di pertinenza: conferma pavimentazione esistente

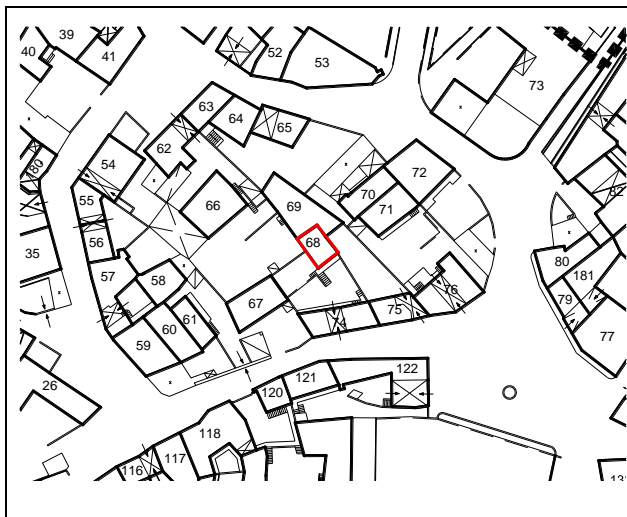
Scheda per il rilievo delle unità edilizie in Centro Storico

P.R.G. del Comune di Mori
C.C. Mori f.m 16 p.ed 571/2

Frazione Tierno
rilevato da geom.Peratti

Scheda nr. 68
data settembre 2011

Estratto mappa scala 1:2000



1	Tipologia funzionale	Edificio residenziale	Punti
2	Epoca di costruzione	Anteriore al 1860	8
3	Tipologia architettonica storica	Media definizione	6
4	Permanenza dei caratteri formali tradizionali		
	Volumetrici originali (superfettazioni, ampliamenti, sopraelevazioni)		2
	Costruttivi (copertura, struttura, aperture, balconi, scale)		1
	Complementari (manto di copertura, serramenti, abbaini, intonaci)		1
	Decorativi (affreschi, cornicioni, modanature, bugnati, ecc.)		0
	Totale punteggio		18
5	Degrado	Nulla	
6	Grado di utilizzo	Utilizzato	
7	Spazi di pertinenza	Media qualità	
8	Vincoli legislativi		
9	Categoria di intervento del Piano vigente	C	
10	Note : :.....		

PROGETTO

11	Categoria di intervento prevista: R3
12	Vincoli particolari
13	Categoria di intervento per gli spazi di pertinenza : conferma stato attuale/posa di pavimentazione come da indicazione del Repertorio delle soluzioni progettuali

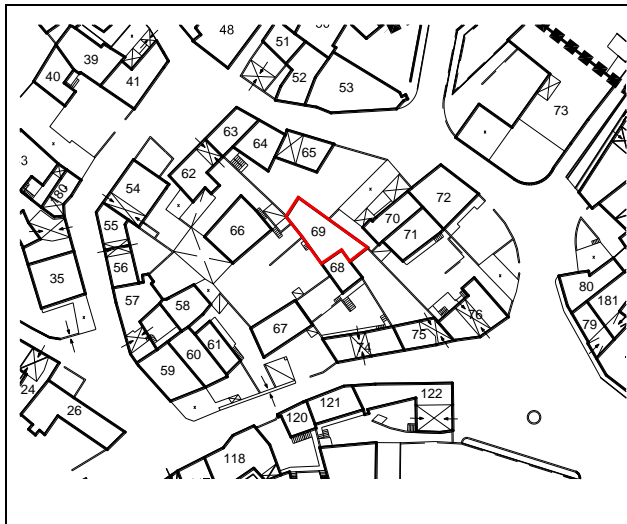
Scheda per il rilievo delle unità edilizie in Centro Storico

P.R.G. del Comune di Mori
C.C. Mori f.m 16 p.ed 570p

Frazione Tierno
rilevato da geom.Peratti

Scheda nr. 69
data settembre 2011

Estratto mappa scala 1:2000



1	Tipologia funzionale	Edificio residenziale	Punti
2	Epoca di costruzione	Anteriore al 1860	8
3	Tipologia architettonica storica	Media definizione	6
4	Permanenza dei caratteri formali tradizionali		
	Volumetrici originali (superfettazioni, ampliamenti, sopraelevazioni)		2
	Costruttivi (copertura, struttura, aperture, balconi, scale)		1
	Complementari (manto di copertura, serramenti, abbaini, intonaci)		1
	Decorativi (affreschi, cornicioni, modanature, bugnati, ecc.)		0
	Totale punteggio		18
5	Degrado	Medio	
6	Grado di utilizzo	Utilizzato	
7	Spazi di pertinenza	Media qualità	
8	Vincoli legislativi		
9	Categoria di intervento del Piano vigente	C	
10	Note : :.....		

PROGETTO

11	Categoria di intervento prevista: R3
12	Vincoli particolari
13	Categoria di intervento per gli spazi di pertinenza : conferma dello stato attuale/ posa di pavimentazione come da indicazioni del Repertorio delle soluzioni progettuali

Scheda per il rilievo delle unità edilizie in Centro Storico

P.R.G. del Comune di Mori
C.C. Mori f.m 16 p.ed 576/1

Frazione Tierno
rilevato da geom.Peratti

Scheda nr. 70
data settembre 2011

Estratto mappa scala 1:2000



1	Tipologia funzionale	Edificio residenziale	Punti
2	Epoca di costruzione	Anteriore al 1860	8
3	Tipologia architettonica storica	Media definizione	6
4	Permanenza dei caratteri formali tradizionali		
	Volumetrici originali (superfettazioni, ampliamenti, sopraelevazioni)		1
	Costruttivi (copertura, struttura, aperture, balconi, scale)		1
	Complementari (manto di copertura, serramenti, abbaini, intonaci)		2
	Decorativi (affreschi, cornicioni, modanature, bugnati, ecc.)		0
	Totale punteggio		18
5	Degrado	Nulla	
6	Grado di utilizzo	Utilizzato	
7	Spazi di pertinenza	Media qualità	
8	Vincoli legislativi		
9	Categoria di intervento del Piano vigente	C	
10	Note : :.....		

PROGETTO

11	Categoria di intervento prevista: R3
12	Vincoli particolari : portale in pietra di accesso al cortile del 1770
13	Categoria di intervento per gli spazi di pertinenza

Scheda per il rilievo delle unità edilizie in Centro Storico

P.R.G. del Comune di Mori
C.C. Mori f.m 16 p.ed 572

Frazione Tierno
rilevato da geom.Peratti

Scheda nr. 71
data settembre 2011

Estratto mappa scala 1:2000



1	Tipologia funzionale zootecnico	Edificio ad uso agricolo -	Punti
2	Epoca di costruzione	Anteriore al 1860	8
3	Tipologia architettonica storica	Media definizione	6
4	Permanenza dei caratteri formali tradizionali		
	Volumetrici originali (superfettazioni, ampliamenti, sopraelevazioni)		2
	Costruttivi (copertura, struttura, aperture, balconi, scale)		1
	Complementari (manto di copertura, serramenti, abbaini, intonaci)		1
	Decorativi (affreschi, cornicioni, modanature, bugnati, ecc.)		0
	Totale punteggio		18
5	Degrado	Medio-Elevato	
6	Grado di utilizzo	Sottoutilizzato	
7	Spazi di pertinenza	Media qualità	
8	Vincoli legislativi		
9	Categoria di intervento del Piano vigente	C	
10	Note : :		

PROGETTO

11	Categoria di intervento prevista: R3
12	Vincoli particolari
13	Categoria di intervento per gli spazi di pertinenza: conferma dello stato attuale/ posa di pavimentazione come da indicazioni del Repertorio delle soluzioni progettuali

Scheda per il rilievo delle unità edilizie in Centro Storico

P.R.G. del Comune di Mori
C.C. Mori f.m 16 p.ed 576/2

Frazione Tierno
rilevato da geom.Peratti

Scheda nr. 72
data settembre 2011

Estratto mappa scala 1:2000



1	Tipologia funzionale	Edificio residenziale	Punti
2	Epoca di costruzione	Anteriore al 1860	8
3	Tipologia architettonica storica	Media definizione	6
4	Permanenza dei caratteri formali tradizionali		
	Volumetrici originali (superfettazioni, ampliamenti, sopraelevazioni)		2
	Costruttivi (copertura, struttura, aperture, balconi, scale)		1
	Complementari (manto di copertura, serramenti, abbaini, intonaci)		1
	Decorativi (affreschi, cornicioni, modanature, bugnati, ecc.)		0
	Totale punteggio		18
5	Degrado	Nulla	
6	Grado di utilizzo	Utilizzato	
7	Spazi di pertinenza	Media qualità	
8	Vincoli legislativi		
9	Categoria di intervento del Piano vigente	C	
10	Note : :.....		

PROGETTO

11	Categoria di intervento prevista: R3
12	Vincoli particolari : fronti
13	Categoria di intervento per gli spazi di pertinenza : riqualificazione della pavimentazione come da indicazioni del Repertorio delle soluzioni progettuali

Scheda per il rilievo delle unità edilizie in Centro Storico

P.R.G. del Comune di Mori
C.C. Mori f.m 16 p.ed 577/1

Frazione Tierno
rilevato da geom.Peratti

Scheda nr. 73
data settembre 2011

Estratto mappa scala 1:2000



1	Tipologia funzionale	Edificio residenziale	Punti
2	Epoca di costruzione	Anteriore al 1860	8
3	Tipologia architettonica storica	Media definizione	6
4	Permanenza dei caratteri formali tradizionali		
	Volumetrici originali (superfettazioni, ampliamenti, sopraelevazioni)		2
	Costruttivi (copertura, struttura, aperture, balconi, scale)		1
	Complementari (manto di copertura, serramenti, abbaini, intonaci)		1
	Decorativi (affreschi, cornicioni, modanature, bugnati, ecc.)		0
	Totale punteggio		18
5	Degrado	Nulla	
6	Grado di utilizzo	Utilizzato	
7	Spazi di pertinenza	Media qualità	
8	Vincoli legislativi		
9	Categoria di intervento del Piano vigente	D	
10	Note :		

PROGETTO

11	Categoria di intervento prevista: R3
12	Vincoli particolari
13	Categoria di intervento per gli spazi di pertinenza : riqualificazione della pavimentazione come da indicazioni del Repertorio delle soluzioni progettuali

Scheda per il rilievo delle unità edilizie in Centro Storico

P.R.G. del Comune di Mori
C.C. Mori f.m 16 p.ed 571/1

Frazione Tierno
rilevato da geom.Peratti

Scheda nr. 74
data settembre 2011

Estratto mappa scala 1:2000



1	Tipologia funzionale	Edificio residenziale	Punti
2	Epoca di costruzione	Anteriore al 1860	8
3	Tipologia architettonica storica	Media definizione	6
4	Permanenza dei caratteri formali tradizionali		
	Volumetrici originali (superfetazioni, ampliamenti, sopraelevazioni)		2
	Costruttivi (copertura, struttura, aperture, balconi, scale)		1
	Complementari (manto di copertura, serramenti, abbaini, intonaci)		1
	Decorativi (affreschi, cornicioni, modanature, bugnati, ecc.)		0
	Totale punteggio		18
5	Degrado	Medio	
6	Grado di utilizzo	Utilizzato	
7	Spazi di pertinenza	Media qualità	
8	Vincoli legislativi		
9	Categoria di intervento del Piano vigente	D	
10	Note :..... :.....		

PROGETTO

11	Categoria di intervento prevista: R3
12	Vincoli particolari
13	Categoria di intervento per gli spazi di pertinenza: conferma dello stato attuale/ posa di pavimentazione come da indicazioni del Repertorio delle soluzioni progettuali

Scheda per il rilievo delle unità edilizie in Centro Storico

P.R.G. del Comune di Mori
C.C. Mori f.m 16 p.ed 570p

Frazione Tierno
rilevato da geom.Peratti

Scheda nr. 75
data settembre 2011

Estratto mappa scala 1:2000



1	Tipologia funzionale barchessa	Edificio residenziale - Ex	Punti
2	Epoca di costruzione	Anteriore al 1860	8
3	Tipologia architettonica storica	Media definizione	6
4	Permanenza dei caratteri formali tradizionali		
	Volumetrici originali (superfettazioni, ampliamenti, sopraelevazioni)		1
	Costruttivi (copertura, struttura, aperture, balconi, scale)		1
	Complementari (manto di copertura, serramenti, abbaini, intonaci)		1
	Decorativi (affreschi, cornicioni, modanature, bugnati, ecc.)		0
	Totale punteggio		17
5	Degrado	Nulla	
6	Grado di utilizzo	Utilizzato	
7	Spazi di pertinenza	Media qualità	
8	Vincoli legislativi		
9	Categoria di intervento del Piano vigente	D	
10	Note : :		

PROGETTO

11	Categoria di intervento prevista: R3
12	Vincoli particolari
13	Categoria di intervento per gli spazi di pertinenza : conferma dello stato attuale/ posa di pavimentazione come da indicazioni del Repertorio delle soluzioni progettuali

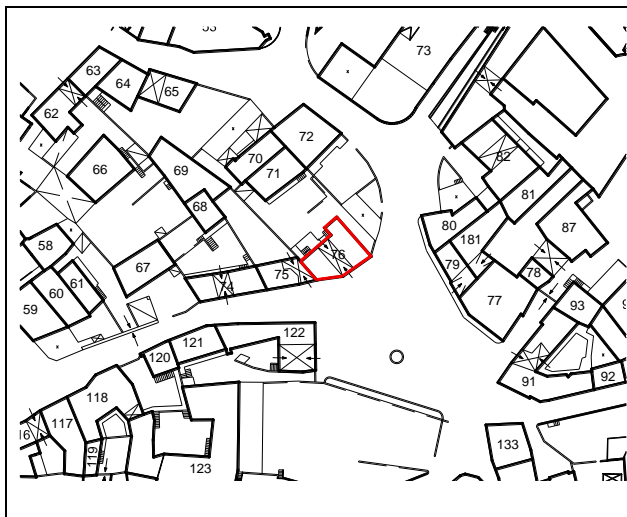
Scheda per il rilievo delle unità edilizie in Centro Storico

P.R.G. del Comune di Mori
C.C. Mori f.m 16 p.ed 573/2

Frazione Tierno
rilevato da geom.Peratti

Scheda nr. 76
data settembre 2011

Estratto mappa scala 1:2000



1	Tipologia funzionale	Edificio residenziale	Punti
2	Epoca di costruzione	Anteriore al 1860	8
3	Tipologia architettonica storica	Alta definizione	8
4	Permanenza dei caratteri formali tradizionali		
	Volumetrici originali (superfettazioni, ampliamenti, sopraelevazioni)		2
	Costruttivi (copertura, struttura, aperture, balconi, scale)		1
	Complementari (manto di copertura, serramenti, abbaini, intonaci)		2
	Decorativi (affreschi, cornicioni, modanature, bugnati, ecc.)		0
	Totale punteggio		21
5	Degrado	Nulla	
6	Grado di utilizzo	Utilizzato	
7	Spazi di pertinenza	Media qualità	
8	Vincoli legislativi		
9	Categoria di intervento del Piano vigente	C	
10	Note :		

PROGETTO

11	Categoria di intervento prevista: R2
12	Vincoli particolari : portale in pietra del 1900, fronti lato piazza
13	Categoria di intervento per gli spazi di pertinenza : conferma dello stato attuale/ posa di pavimentazione come da indicazioni del Repertorio delle soluzioni progettuali

Scheda per il rilievo delle unità edilizie in Centro Storico

P.R.G. del Comune di Mori
C.C. Mori f.m 16 p.ed 584/1

Frazione Tierno
rilevato da geom.Peratti

Scheda nr. 77
data settembre 2011

Estratto mappa scala 1:2000



1	Tipologia funzionale	Edificio residenziale	Punti
2	Epoca di costruzione	Anteriore al 1860	8
3	Tipologia architettonica storica	Media definizione	6
4	Permanenza dei caratteri formali tradizionali		
	Volumetrici originali (superfettazioni, ampliamenti, sopraelevazioni)		2
	Costruttivi (copertura, struttura, aperture, balconi, scale)		1
	Complementari (manto di copertura, serramenti, abbaini, intonaci)		1
	Decorativi (affreschi, cornicioni, modanature, bugnati, ecc.)		0
	Totale punteggio		18
5	Degrado	Nulla	
6	Grado di utilizzo	Utilizzato	
7	Spazi di pertinenza	Media qualità	
8	Vincoli legislativi		
9	Categoria di intervento del Piano vigente	C	
10	Note :		

PROGETTO

11	Categoria di intervento prevista: R3 con riqualificazione dei fori a piano terra e dei serramenti ai piani superiori
12	Vincoli particolari
13	Categoria di intervento per gli spazi di pertinenza : sul lato N riqualificazione della pavimentazione come da indicazioni del Repertorio delle soluzioni progettuali, lato S/E conferma della pavimentazione esistente


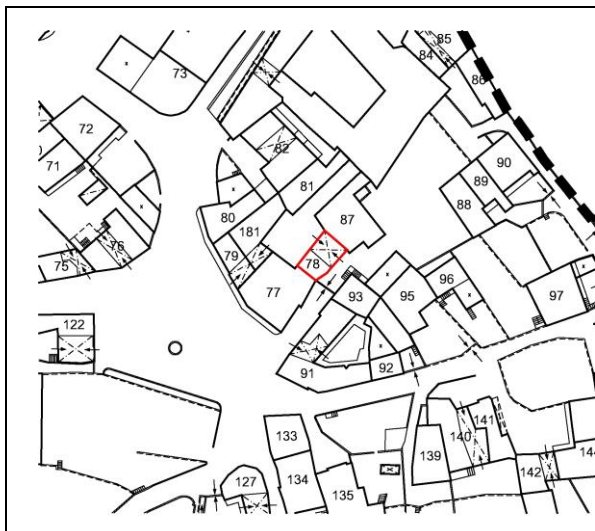
Scheda per il rilievo delle unità edilizie in Centro Storico

P.R.G. del Comune di Mori
C.C. Mori f.m 16 p.ed 586/2

Frazione Tierno
rilevato da geom.Peratti

Scheda nr. 78
data settembre 2011

Estratto mappa scala 1:2000



1	Tipologia funzionale	Edificio residenziale	Punti
2	Epoca di costruzione	Anteriore al 1860	8
3	Tipologia architettonica storica	Media definizione	6
4	Permanenza dei caratteri formali tradizionali		
	Volumetrici originali (superfettazioni, ampliamenti, sopraelevazioni)		0
	Costruttivi (copertura, struttura, aperture, balconi, scale)		0
	Complementari (manto di copertura, serramenti, abbaini, intonaci)		2
	Decorativi (affreschi, cornicioni, modanature, bugnati, ecc.)		0
	Totale punteggio		16
5	Degrado	Nullo	
6	Grado di utilizzo	Utilizzato	
7	Spazi di pertinenza	Media qualità	
8	Vincoli legislativi		
9	Categoria di intervento del Piano vigente	C	
10	Note : :		

PROGETTO

11	Categoria di intervento prevista: R3
12	Vincoli particolari : arcate in muratura
13	Categoria di intervento per gli spazi di pertinenza

Scheda per il rilievo delle unità edilizie in Centro Storico

P.R.G. del Comune di Mori
C.C. Mori f.m 16 p.ed 579/1

Frazione Tierno
rilevato da geom.Peratti

Scheda nr. 79
data settembre 2011

Estratto mappa scala 1:2000



1	Tipologia funzionale	Edificio residenziale	Punti
2	Epoca di costruzione	Anteriore al 1860	8
3	Tipologia architettonica storica	Alta definizione	8
4	Permanenza dei caratteri formali tradizionali		
	Volumetrici originali (superfettazioni, ampliamenti, sopraelevazioni)		2
	Costruttivi (copertura, struttura, aperture, balconi, scale)		1
	Complementari (manto di copertura, serramenti, abbaini, intonaci)		1
	Decorativi (affreschi, cornicioni, modanature, bugnati, ecc.)		0
	Totale punteggio		20
5	Degrado	Nulla	
6	Grado di utilizzo	Utilizzato	
7	Spazi di pertinenza	Media qualità	
8	Vincoli legislativi		
9	Categoria di intervento del Piano vigente	C	
10	Note : :.....		

PROGETTO

11	Categoria di intervento prevista: R3
12	Vincoli particolari : fronte
13	Categoria di intervento per gli spazi di pertinenza

Scheda per il rilievo delle unità edilizie in Centro Storico

P.R.G. del Comune di Mori
C.C. Mori f.m 16 p.ed 578/2

Frazione Tierno
rilevato da geom.Peratti

Scheda nr. 80
data settembre 2011

Estratto mappa scala 1:2000



1	Tipologia funzionale	Edificio residenziale	Punti
2	Epoca di costruzione	Anteriore al 1860	8
3	Tipologia architettonica storica	Bassa definizione	4
4	Permanenza dei caratteri formali tradizionali		
	Volumetrici originali (superfetazioni, ampliamenti, sopraelevazioni)		1
	Costruttivi (copertura, struttura, aperture, balconi, scale)		1
	Complementari (manto di copertura, serramenti, abbaini, intonaci)		2
	Decorativi (affreschi, cornicioni, modanature, bugnati, ecc.)		0
	Totale punteggio		16
5	Degrado	Nulla	
6	Grado di utilizzo	Utilizzato	
7	Spazi di pertinenza	Media qualità	
8	Vincoli legislativi		
9	Categoria di intervento del Piano vigente	C	
10	Note : :		

PROGETTO

11	Categoria di intervento prevista: R3
12	Vincoli particolari
13	Categoria di intervento per gli spazi di pertinenza

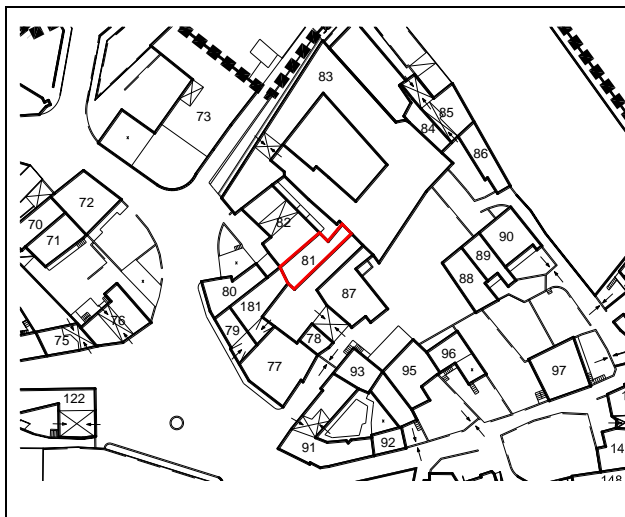
Scheda per il rilievo delle unità edilizie in Centro Storico

P.R.G. del Comune di Mori
C.C. Mori f.m 16 p.ed 579/2

Frazione Tierno
rilevato da geom.Peratti

Scheda nr. 81
data settembre 2011

Estratto mappa scala 1:2000



1	Tipologia funzionale	Edificio residenziale	Punti
2	Epoca di costruzione	Anteriore al 1860	8
3	Tipologia architettonica storica	Alta definizione	8
4	Permanenza dei caratteri formali tradizionali		
	Volumetrici originali (superfettazioni, ampliamenti, sopraelevazioni)		2
	Costruttivi (copertura, struttura, aperture, balconi, scale)		1
	Complementari (manto di copertura, serramenti, abbaini, intonaci)		2
	Decorativi (affreschi, cornicioni, modanature, bugnati, ecc.)		0
	Totale punteggio		21
5	Degrado	Medio-Elevato	
6	Grado di utilizzo	In stato di abbandono	
7	Spazi di pertinenza	Media qualità	
8	Vincoli legislativi		
9	Categoria di intervento del Piano vigente	C	
10	Note : :		

PROGETTO

11	Categoria di intervento prevista: R3 con riqualificazione della fronte
12	Vincoli particolari
13	Categoria di intervento per gli spazi di pertinenza : conferma dello stato attuale (terra battuta) in alternativa posa di pavimentazione come da indicazioni del Repertorio delle soluzioni progettuali, riqualificazione degli altri spazi

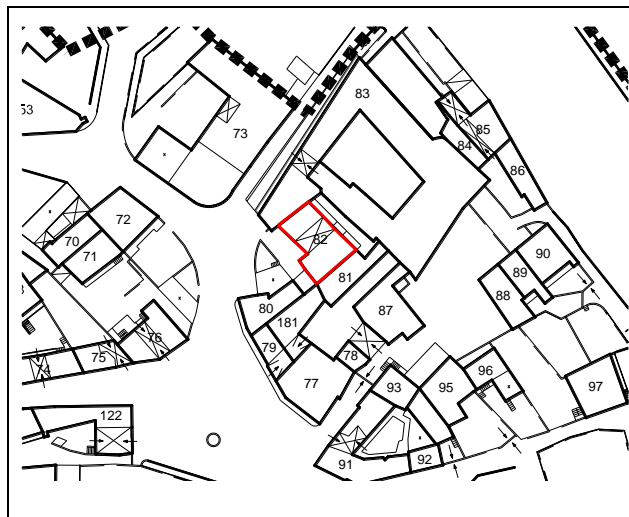
Scheda per il rilievo delle unità edilizie in Centro Storico

P.R.G. del Comune di Mori
C.C. Mori f.m 16 p.ed 578/1

Frazione Tierno
rilevato da geom.Peratti

Scheda nr. 82
data settembre 2011

Estratto mappa scala 1:2000



1	Tipologia funzionale	Edificio residenziale	Punti
2	Epoca di costruzione	Anteriore al 1860	8
3	Tipologia architettonica storica	Media definizione	6
4	Permanenza dei caratteri formali tradizionali		
	Volumetrici originali (superfetazioni, ampliamenti, sopraelevazioni)		2
	Costruttivi (copertura, struttura, aperture, balconi, scale)		0
	Complementari (manto di copertura, serramenti, abbaini, intonaci)		1
	Decorativi (affreschi, cornicioni, modanature, bugnati, ecc.)		0
	Totale punteggio		17
5	Degrado	Nulla	
6	Grado di utilizzo	Utilizzato	
7	Spazi di pertinenza	Media qualità	
8	Vincoli legislativi		
9	Categoria di intervento del Piano vigente	C	
10	Note : :		

PROGETTO

11	Categoria di intervento prevista: R3 con riqualificazione della fronte
12	Vincoli particolari
13	Categoria di intervento per gli spazi di pertinenza: riqualificazione della pavimentazione come da indicazioni del Repertorio delle soluzioni progettuali

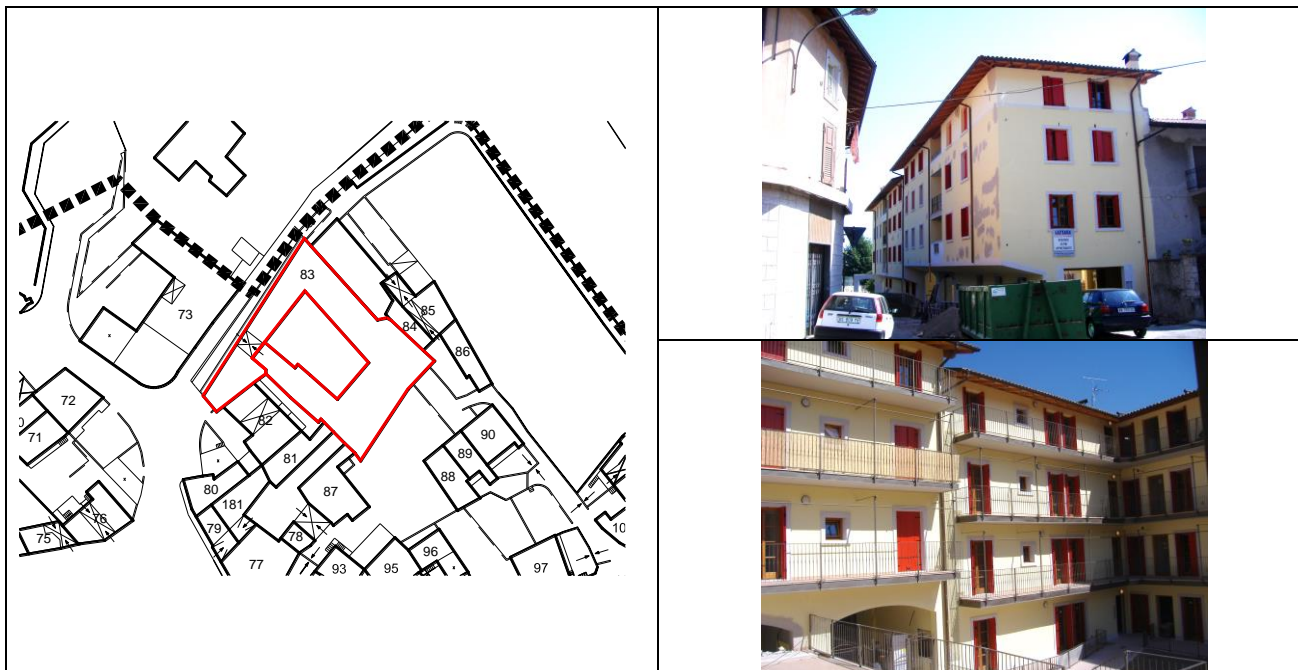
Scheda per il rilievo delle unità edilizie in Centro Storico

P.R.G. del Comune di Mori
C.C. Mori f.m 16 p.ed 599

Frazione Tierno
rilevato da geom.Peratti

Scheda nr. 83
data settembre 2011

Estratto mappa scala 1:2000



1	Tipologia funzionale macero	Edificio residenziale - Ex	Punti
2	Epoca di costruzione	Anteriore al 1860	8
3	Tipologia architettonica storica	Media definizione	6
4	Permanenza dei caratteri formali tradizionali		
	Volumetrici originali (superfetazioni, ampliamenti, sopraelevazioni)		2
	Costruttivi (copertura, struttura, aperture, balconi, scale)		1
	Complementari (manto di copertura, serramenti, abbaini, intonaci)		2
	Decorativi (affreschi, cornicioni, modanature, bugnati, ecc.)		0
	Totale punteggio		19
5	Degrado	Nullo	
6	Grado di utilizzo	Utilizzato	
7	Spazi di pertinenza	Media qualità	
8	Vincoli legislativi		
9	Categoria di intervento del Piano vigente	C	
10	Note : :.....		

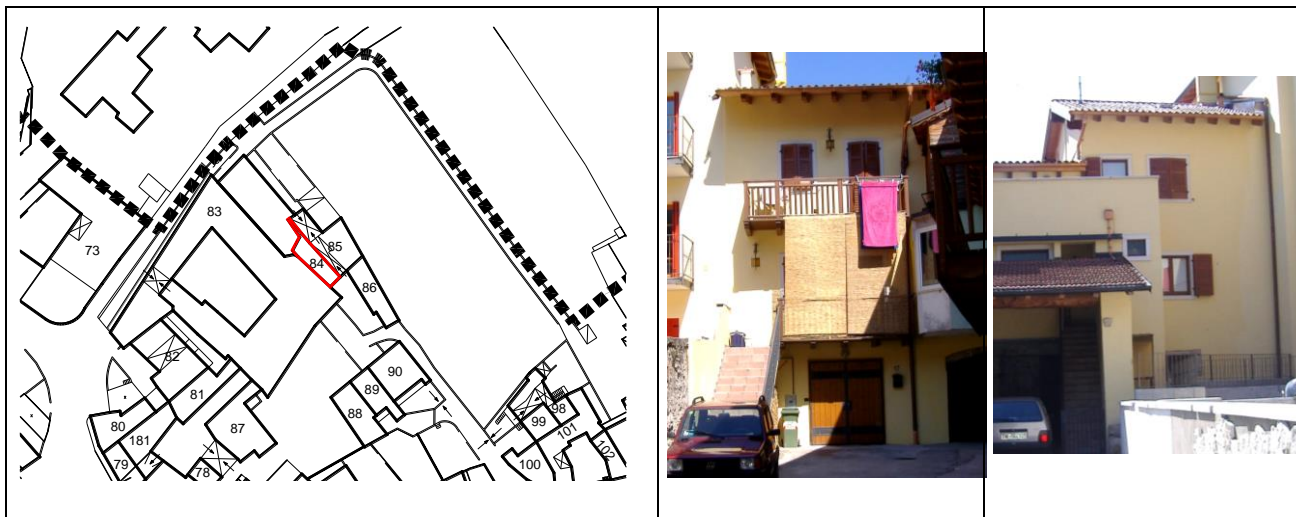
PROGETTO

11	Categoria di intervento prevista: R3
12	Vincoli particolari
13	Categoria di intervento per gli spazi di pertinenza: conferma pavimentazione attuale

Scheda per il rilievo delle unità edilizie in Centro Storico

P.R.G. del Comune di Mori C.C. Mori f.m 16 p.ed 600	Frazione Tierno rilevato da geom.Peratti	Scheda nr. 84 data settembre 2011
---	--	---

Estratto mappa scala 1:2000



1	Tipologia funzionale	Edificio residenziale	Punti
2	Epoca di costruzione	Anteriore al 1860	8
3	Tipologia architettonica storica	Media definizione	6
4	Permanenza dei caratteri formali tradizionali		
	Volumetrici originali (superfettazioni, ampliamenti, sopraelevazioni)		2
	Costruttivi (copertura, struttura, aperture, balconi, scale)		1
	Complementari (manto di copertura, serramenti, abbaini, intonaci)		2
	Decorativi (affreschi, cornicioni, modanature, bugnati, ecc.)		0
	Totale punteggio		19
5	Degrado	Nulla	
6	Grado di utilizzo	Utilizzato	
7	Spazi di pertinenza	Media qualità	
8	Vincoli legislativi		
9	Categoria di intervento del Piano vigente	D	
10	Note : :		

PROGETTO

11	Categoria di intervento prevista: R3
12	Vincoli particolari
13	Categoria di intervento per gli spazi di pertinenza: conferma dello stato attuale/ posa di pavimentazione come da indicazioni del Repertorio delle soluzioni progettuali

Scheda per il rilievo delle unità edilizie in Centro Storico

P.R.G. del Comune di Mori
C.C. Mori f.m 16 p.ed 601/1

Frazione Tierno
rilevato da geom.Peratti

Scheda nr. 85
data settembre 2011

Estratto mappa scala 1:2000



1	Tipologia funzionale	Edificio residenziale	Punti
2	Epoca di costruzione	Anteriore al 1860	8
3	Tipologia architettonica storica	Bassa definizione	4
4	Permanenza dei caratteri formali tradizionali		
	Volumetrici originali (superfettazioni, ampliamenti, sopraelevazioni)		1
	Costruttivi (copertura, struttura, aperture, balconi, scale)		0
	Complementari (manto di copertura, serramenti, abbaini, intonaci)		1
	Decorativi (affreschi, cornicioni, modanature, bugnati, ecc.)		0
	Totale punteggio		14
5	Degrado	Nulla	
6	Grado di utilizzo	Utilizzato	
7	Spazi di pertinenza	Media qualità	
8	Vincoli legislativi		
9	Categoria di intervento del Piano vigente	D	
10	Note : :.....		

PROGETTO

11	Categoria di intervento prevista: R5
12	Vincoli particolari
13	Categoria di intervento per gli spazi di pertinenza

Scheda per il rilievo delle unità edilizie in Centro Storico

P.R.G. del Comune di Mori
C.C. Mori f.m 16 p.ed 602

Frazione Tierno
rilevato da geom.Peratti

Scheda nr. 86
data settembre 2011

Estratto mappa scala 1:2000



1	Tipologia funzionale	Edificio residenziale	Punti
2	Epoca di costruzione	Anteriore al 1860	8
3	Tipologia architettonica storica	Media definizione	6
4	Permanenza dei caratteri formali tradizionali		
	Volumetrici originali (superfettazioni, ampliamenti, sopraelevazioni)		2
	Costruttivi (copertura, struttura, aperture, balconi, scale)		1
	Complementari (manto di copertura, serramenti, abbaini, intonaci)		2
	Decorativi (affreschi, cornicioni, modanature, bugnati, ecc.)		0
	Totale punteggio		19
5	Degrado	Nullo	
6	Grado di utilizzo	Utilizzato	
7	Spazi di pertinenza	Media qualità	
8	Vincoli legislativi		
9	Categoria di intervento del Piano vigente	D	
10	Note :..... :.....		

PROGETTO

11	Categoria di intervento prevista: R3
12	Vincoli particolari
13	Categoria di intervento per gli spazi di pertinenza : riqualificazione della pavimentazione come da indicazioni del Repertorio delle soluzioni progettuali

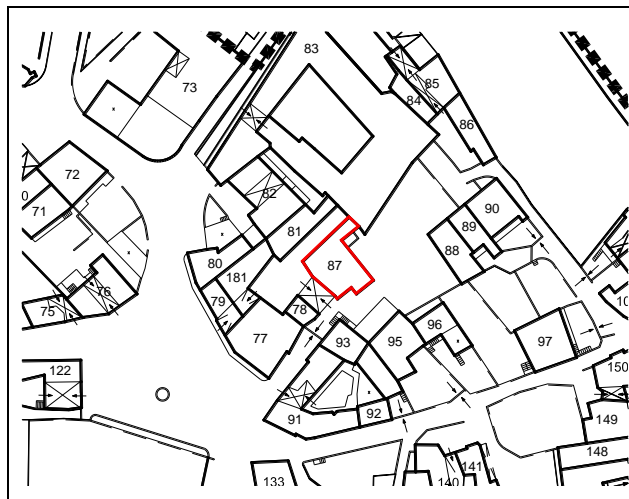
Scheda per il rilievo delle unità edilizie in Centro Storico

P.R.G. del Comune di Mori
C.C. Mori f.m 16 p.ed 586/1

Frazione Tierno
rilevato da geom.Peratti

Scheda nr. 87
data settembre 2011

Estratto mappa scala 1:2000



1	Tipologia funzionale	Edificio residenziale	Punti
2	Epoca di costruzione	Anteriore al 1860	8
3	Tipologia architettonica storica	Media definizione	6
4	Permanenza dei caratteri formali tradizionali		
	Volumetrici originali (superfettazioni, ampliamenti, sopraelevazioni)		1
	Costruttivi (copertura, struttura, aperture, balconi, scale)		1
	Complementari (manto di copertura, serramenti, abbaini, intonaci)		2
	Decorativi (affreschi, cornicioni, modanature, bugnati, ecc.)		0
	Totale punteggio		18
5	Degrado	Nulla	
6	Grado di utilizzo	Utilizzato	
7	Spazi di pertinenza	Media qualità	
8	Vincoli legislativi		
9	Categoria di intervento del Piano vigente	C	
10	Note : :		

PROGETTO

11	Categoria di intervento prevista: R3
12	Vincoli particolari: portale di accesso al cortile
13	Categoria di intervento per gli spazi di pertinenza : riqualificazione della pavimentazione come da indicazioni del Repertorio delle soluzioni progettuali

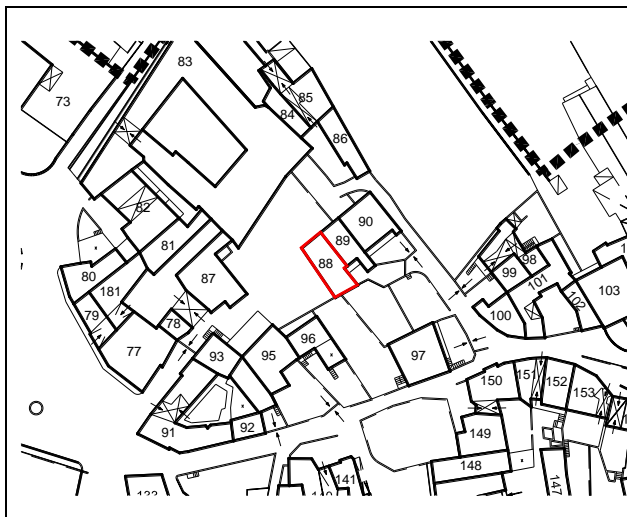
Scheda per il rilievo delle unità edilizie in Centro Storico

P.R.G. del Comune di Mori
C.C. Mori f.m 16 p.ed 594

Frazione Tierno
rilevato da geom.Peratti

Scheda nr. 88
data settembre 2011

Estratto mappa scala 1:2000



1	Tipologia funzionale	Edificio residenziale	Punti
2	Epoca di costruzione	Anteriore al 1860	8
3	Tipologia architettonica storica	Media definizione	6
4	Permanenza dei caratteri formali tradizionali		
	Volumetrici originali (superfetazioni, ampliamenti, sopraelevazioni)		0
	Costruttivi (copertura, struttura, aperture, balconi, scale)		0
	Complementari (manto di copertura, serramenti, abbaini, intonaci)		1
	Decorativi (affreschi, cornicioni, modanature, bugnati, ecc.)		0
	Totale punteggio		15
5	Degrado	Medio	
6	Grado di utilizzo	Sottoutilizzato	
7	Spazi di pertinenza	Media qualità	
8	Vincoli legislativi		
9	Categoria di intervento del Piano vigente	D	
10	Note : :		

PROGETTO

11	Categoria di intervento prevista: R3
12	Ampliamento volumetrico: E' ammesso un aumento del 10% del volume totale dell'unità edilizia da realizzarsi attraverso un unico intervento che consideri, ai fini della riqualificazione architettonica e compositiva, l'edificio nel suo complesso. Non sono quindi ammessi interventi parziali e tale ampliamento non dovrà interessare aree libere. Dal computo del volume sono escluse le porzioni incongrue (superfetazioni)
13	Vincoli particolari
14	Categoria di intervento per gli spazi di pertinenza: riqualificazione della pavimentazione come da indicazioni del Repertorio delle soluzioni progettuali

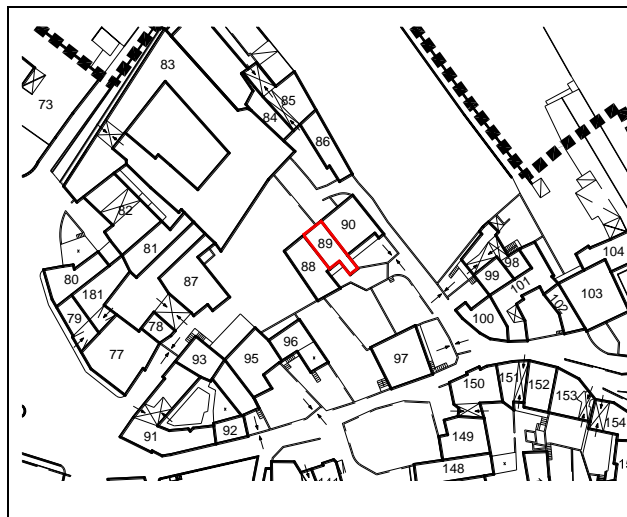
Scheda per il rilievo delle unità edilizie in Centro Storico

P.R.G. del Comune di Mori
C.C. Mori f.m 16 p.ed 595

Frazione Tierno
rilevato da geom.Peratti

Scheda nr. 89
data settembre 2011

Estratto mappa scala 1:2000



1	Tipologia funzionale	Edificio residenziale	Punti
2	Epoca di costruzione	Anteriore al 1860	8
3	Tipologia architettonica storica	Media definizione	6
4	Permanenza dei caratteri formali tradizionali		
	Volumetrici originali (superfetazioni, ampliamenti, sopraelevazioni)		0
	Costruttivi (copertura, struttura, aperture, balconi, scale)		0
	Complementari (manto di copertura, serramenti, abbaini, intonaci)		1
	Decorativi (affreschi, cornicioni, modanature, bugnati, ecc.)		0
	Totale punteggio		15
5	Degrado	Medio	
6	Grado di utilizzo	Sottoutilizzato	
7	Spazi di pertinenza	Media qualità	
8	Vincoli legislativi		
9	Categoria di intervento del Piano vigente	D	
10	Note : :		

PROGETTO

11	Categoria di intervento prevista: R3
12	Ampliamento volumetrico: E' ammesso un aumento del 10% del volume totale dell'unità edilizia da realizzarsi attraverso un unico intervento che consideri , ai fini della riqualificazione architettonica e compositiva, l'edificio nel suo complesso. Non sono quindi ammessi interventi parziali e tale ampliamento non dovrà interessare aree libere. Dal computo del volume sono escluse le porzioni incongrue (superfetazioni)
13	Vincoli particolari
14	Categoria di intervento per gli spazi di pertinenza : riqualificazione della pavimentazione come da indicazioni del Repertorio delle soluzioni progettuali

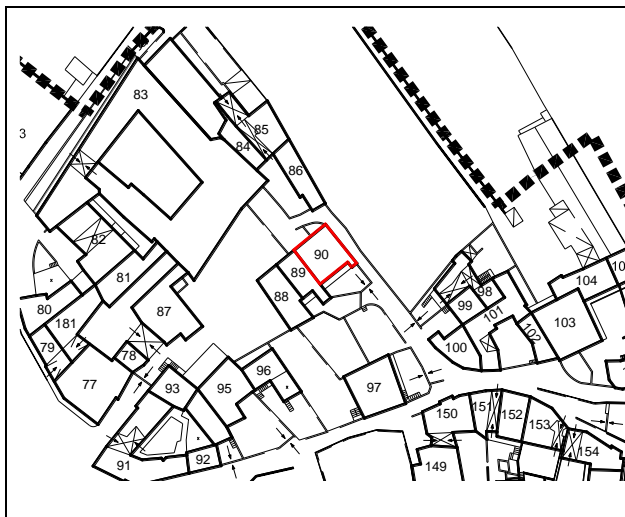
Scheda per il rilievo delle unità edilizie in Centro Storico

P.R.G. del Comune di Mori
C.C. Mori f.m 16 p.ed 596/1

Frazione Tierno
rilevato da geom.Peratti

Scheda nr. 90
data settembre 2011

Estratto mappa scala 1:2000



1	Tipologia funzionale	Edificio residenziale	Punti
2	Epoca di costruzione	Anteriore al 1860	8
3	Tipologia architettonica storica	Bassa definizione	4
4	Permanenza dei caratteri formali tradizionali		
	Volumetrici originali (superfettazioni, ampliamenti, sopraelevazioni)		1
	Costruttivi (copertura, struttura, aperture, balconi, scale)		0
	Complementari (manto di copertura, serramenti, abbaini, intonaci)		1
	Decorativi (affreschi, cornicioni, modanature, bugnati, ecc.)		0
	Totale punteggio		14
5	Degrado	Nulla	
6	Grado di utilizzo	Sottoutilizzato	
7	Spazi di pertinenza	Media qualità	
8	Vincoli legislativi		
9	Categoria di intervento del Piano vigente	D	
10	Note : :		

PROGETTO

11	Categoria di intervento prevista: R3 con riqualificazione delle fronti
12	Vincoli particolari
13	Categoria di intervento per gli spazi di pertinenza : riqualificazione della pavimentazione come da indicazioni del Repertorio delle soluzioni progettuali

Scheda per il rilievo delle unità edilizie in Centro Storico

P.R.G. del Comune di Mori
C.C. Mori f.m 16 p.ed 589/1

Frazione Tierno
rilevato da geom.Peratti

Scheda nr. 91
data settembre 2011

Estratto mappa scala 1:2000



1	Tipologia funzionale	Edificio residenziale	Punti
2	Epoca di costruzione	Anteriore al 1860	8
3	Tipologia architettonica storica	Alta definizione	8
4	Permanenza dei caratteri formali tradizionali		
	Volumetrici originali (superfettazioni, ampliamenti, sopraelevazioni)		2
	Costruttivi (copertura, struttura, aperture, balconi, scale)		1
	Complementari (manto di copertura, serramenti, abbaini, intonaci)		1
	Decorativi (affreschi, cornicioni, modanature, bugnati, ecc.)		0
	Totale punteggio		20
5	Degrado	Nulla	
6	Grado di utilizzo	Utilizzato	
7	Spazi di pertinenza	Media qualità	
8	Vincoli legislativi		
9	Categoria di intervento del Piano vigente	C	
10	Note : :		

PROGETTO

11	Categoria di intervento prevista: R2
12	Vincoli particolari : n° 1 portale e poggiolo parzialmente in pietra
13	Categoria di intervento per gli spazi di pertinenza : riqualificazione della pavimentazione come da indicazioni del Repertorio delle soluzioni progettuali

Scheda per il rilievo delle unità edilizie in Centro Storico

P.R.G. del Comune di Mori
C.C. Mori f.m 16 p.ed 590

Frazione Tierno
rilevato da geom.Peratti

Scheda nr. 92
data settembre 2011

Estratto mappa scala 1:2000



1	Tipologia funzionale	Edificio residenziale	Punti
2	Epoca di costruzione	Anteriore al 1860	8
3	Tipologia architettonica storica	Media definizione	6
4	Permanenza dei caratteri formali tradizionali		
	Volumetrici originali (superfettazioni, ampliamenti, sopraelevazioni)		2
	Costruttivi (copertura, struttura, aperture, balconi, scale)		1
	Complementari (manto di copertura, serramenti, abbaini, intonaci)		2
	Decorativi (affreschi, cornicioni, modanature, bugnati, ecc.)		0
	Totale punteggio		19
5	Degrado	Nulla	
6	Grado di utilizzo	Utilizzato	
7	Spazi di pertinenza	Media qualità	
8	Vincoli legislativi		
9	Categoria di intervento del Piano vigente	C	
10	Note : :		

PROGETTO

11	Categoria di intervento prevista: R3
12	Vincoli particolari
13	Categoria di intervento per gli spazi di pertinenza : riqualificazione della pavimentazione come da indicazioni del Repertorio delle soluzioni progettuali

Scheda per il rilievo delle unità edilizie in Centro Storico

P.R.G. del Comune di Mori C.C. Mori f.m 16 p.ed 587	Frazione Tierno rilevato da geom.Peratti	Scheda nr. 93 data settembre 2011
---	--	---

Estratto mappa scala 1:2000



1	Tipologia funzionale	Edificio residenziale	Punti
2	Epoca di costruzione	Anteriore al 1860	8
3	Tipologia architettonica storica	Media definizione	6
4	Permanenza dei caratteri formali tradizionali		
	Volumetrici originali (superfettazioni, ampliamenti, sopraelevazioni)		2
	Costruttivi (copertura, struttura, aperture, balconi, scale)		2
	Complementari (manto di copertura, serramenti, abbaini, intonaci)		1
	Decorativi (affreschi, cornicioni, modanature, bugnati, ecc.)		0
	Totale punteggio		19
5	Degrado	Nulla	
6	Grado di utilizzo	Utilizzato	
7	Spazi di pertinenza	Media qualità	
8	Vincoli legislativi		
9	Categoria di intervento del Piano vigente	C	
10	Note : :.....		

PROGETTO

11	Categoria di intervento prevista: R3
12	Vincoli particolari
13	Categoria di intervento per gli spazi di pertinenza: riqualificazione della pavimentazione come da indicazioni del Repertorio delle soluzioni progettuali

Scheda per il rilievo delle unità edilizie in Centro Storico

P.R.G. del Comune di Mori
C.C. Mori f.m 16 p.ed 91/2

Frazione Tierno
rilevato da geom.Peratti

Scheda nr. 94
data settembre 2011

Estratto mappa scala 1:2000



1	Tipologia funzionale	Altro - deposito	Punti
2	Epoca di costruzione	Posteriore al 1939	4
3	Tipologia architettonica storica	Bassa definizione	4
4	Permanenza dei caratteri formali tradizionali		
	Volumetrici originali (superfettazioni, ampliamenti, sopraelevazioni)		2
	Costruttivi (copertura, struttura, aperture, balconi, scale)		0
	Complementari (manto di copertura, serramenti, abbaini, intonaci)		0
	Decorativi (affreschi, cornicioni, modanature, bugnati, ecc.)		0
	Totale punteggio		10
5	Degrado	Medio	
6	Grado di utilizzo	Sottoutilizzato	
7	Spazi di pertinenza	Media qualità	
8	Vincoli legislativi		
9	Categoria di intervento del Piano vigente	C	
10	Note : :.....		

PROGETTO

11	Categoria di intervento prevista: R3 con riqualificazione della fronte
12	Vincoli particolari
13	Categoria di intervento per gli spazi di pertinenza

Scheda per il rilievo delle unità edilizie in Centro Storico

P.R.G. del Comune di Mori
C.C. Mori f.m 16 p.ed 591/1

Frazione Tierno
rilevato da geom.Peratti

Scheda nr. 95
data settembre 2011

Estratto mappa scala 1:2000



1	Tipologia funzionale	Edificio residenziale	Punti
2	Epoca di costruzione	Anteriore al 1860	8
3	Tipologia architettonica storica	Media definizione	6
4	Permanenza dei caratteri formali tradizionali		
	Volumetrici originali (superfetazioni, ampliamenti, sopraelevazioni)		2
	Costruttivi (copertura, struttura, aperture, balconi, scale)		1
	Complementari (manto di copertura, serramenti, abbaini, intonaci)		1
	Decorativi (affreschi, cornicioni, modanature, bugnati, ecc.)		0
	Totale punteggio		18
5	Degrado	Nulla	
6	Grado di utilizzo	Utilizzato	
7	Spazi di pertinenza	Media qualità	
8	Vincoli legislativi		
9	Categoria di intervento del Piano vigente	C	
10	Note : :.....		

PROGETTO

11	Categoria di intervento prevista: R3
12	Vincoli particolari : portale di accesso al cortile
13	Categoria di intervento per gli spazi di pertinenza : riqualificazione della pavimentazione come da indicazioni del Repertorio delle soluzioni progettuali

Scheda per il rilievo delle unità edilizie in Centro Storico

P.R.G. del Comune di Mori
C.C. Mori f.m 16 p.ed 591/3

Frazione Tierno
rilevato da geom.Peratti

Scheda nr. 96
data settembre 2011

Estratto mappa scala 1:2000



1	Tipologia funzionale	Edificio residenziale	Punti
2	Epoca di costruzione	Anteriore al 1860	8
3	Tipologia architettonica storica	Media definizione	6
4	Permanenza dei caratteri formali tradizionali		
	Volumetrici originali (superfettazioni, ampliamenti, sopraelevazioni)		2
	Costruttivi (copertura, struttura, aperture, balconi, scale)		1
	Complementari (manto di copertura, serramenti, abbaini, intonaci)		1
	Decorativi (affreschi, cornicioni, modanature, bugnati, ecc.)		0
	Totale punteggio		18
5	Degrado	Nulla	
6	Grado di utilizzo	Utilizzato	
7	Spazi di pertinenza	Media qualità	
8	Vincoli legislativi		
9	Categoria di intervento del Piano vigente	C	
10	Note : :		

PROGETTO

11	Categoria di intervento prevista: R3
12	Vincoli particolari
13	Categoria di intervento per gli spazi di pertinenza

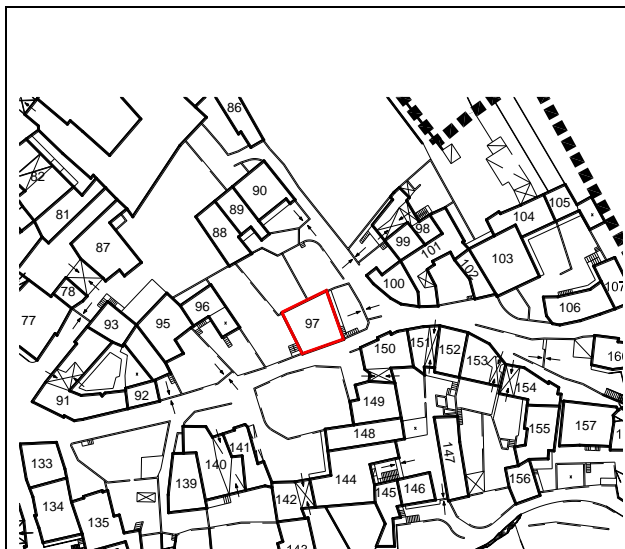
Scheda per il rilievo delle unità edilizie in Centro Storico

P.R.G. del Comune di Mori
C.C. Mori f.m 16 p.ed 592

Frazione Tierno
rilevato da geom.Peratti

Scheda nr. 97
data settembre 2011

Estratto mappa scala 1:2000



1	Tipologia funzionale	Edificio residenziale	Punti
2	Epoca di costruzione	Anteriore al 1860	8
3	Tipologia architettonica storica	Alta definizione	8
4	Permanenza dei caratteri formali tradizionali		
	Volumetrici originali (superfetazioni, ampliamenti, sopraelevazioni)		2
	Costruttivi (copertura, struttura, aperture, balconi, scale)		2
	Complementari (manto di copertura, serramenti, abbaini, intonaci)		2
	Decorativi (affreschi, cornicioni, modanature, bugnati, ecc.)		0
	Totale punteggio		22
5	Degrado	Nulla	
6	Grado di utilizzo	Utilizzato	
7	Spazi di pertinenza	Media qualità	
8	Vincoli legislativi		
9	Categoria di intervento del Piano vigente	C	
10	Note : :.....		

PROGETTO

11	Categoria di intervento prevista: R2
12	Vincoli particolari : portale in pietra, fronti
13	Categoria di intervento per gli spazi di pertinenza: riqualificazione della pavimentazione come da indicazioni del Repertorio delle soluzioni progettuali

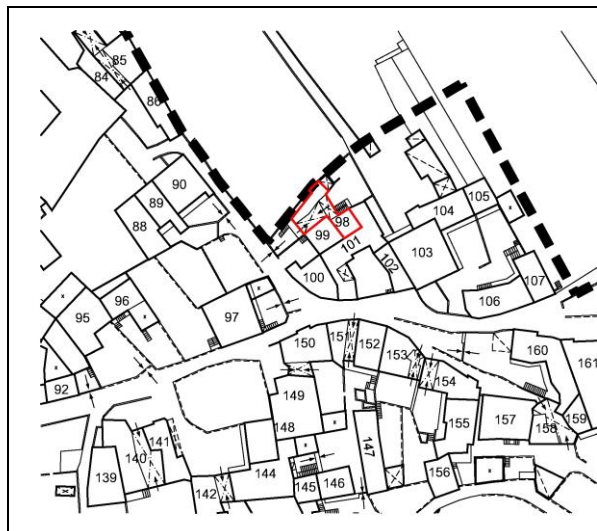
Scheda per il rilievo delle unità edilizie in Centro Storico

P.R.G. del Comune di Mori
C.C. Mori f.m 16 p.ed 604

Frazione Tierno
rilevato da geom.Peratti

Scheda nr. 98
data settembre 2011

Estratto mappa scala 1:2000



1	Tipologia funzionale	Edificio residenziale	Punti
2	Epoca di costruzione	Anteriore al 1860	8
3	Tipologia architettonica storica	Media definizione	6
4	Permanenza dei caratteri formali tradizionali		
	Volumetrici originali (superfettazioni, ampliamenti, sopraelevazioni)		2
	Costruttivi (copertura, struttura, aperture, balconi, scale)		1
	Complementari (manto di copertura, serramenti, abbaini, intonaci)		1
	Decorativi (affreschi, cornicioni, modanature, bugnati, ecc.)		0
	Totale punteggio		18
5	Degrado	Nulla	
6	Grado di utilizzo	Utilizzato	
7	Spazi di pertinenza	Media qualità	
8	Vincoli legislativi		
9	Categoria di intervento del Piano vigente	D	
10	Note : :		

PROGETTO

11	Categoria di intervento prevista: R3
12	Vincoli particolari : portale di accesso al cortile
13	Categoria di intervento per gli spazi di pertinenza : riqualificazione della pavimentazione come da indicazioni del Repertorio delle soluzioni progettuali

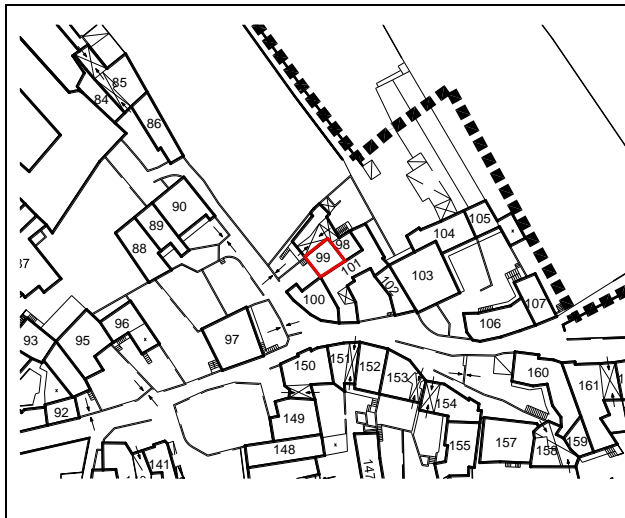
Scheda per il rilievo delle unità edilizie in Centro Storico

P.R.G. del Comune di Mori
C.C. Mori f.m 16 p.ed 605p

Frazione Tierno
rilevato da geom.Peratti

Scheda nr. 99
data settembre 2011

Estratto mappa scala 1:2000



1	Tipologia funzionale	Edificio residenziale	Punti
2	Epoca di costruzione	Anteriore al 1860	8
3	Tipologia architettonica storica	Media definizione	6
4	Permanenza dei caratteri formali tradizionali		
	Volumetrici originali (superfettazioni, ampliamenti, sopraelevazioni)		2
	Costruttivi (copertura, struttura, aperture, balconi, scale)		1
	Complementari (manto di copertura, serramenti, abbaini, intonaci)		1
	Decorativi (affreschi, cornicioni, modanature, bugnati, ecc.)		0
	Totale punteggio		18
5	Degrado	Nulla	
6	Grado di utilizzo	Utilizzato	
7	Spazi di pertinenza	Media qualità	
8	Vincoli legislativi		
9	Categoria di intervento del Piano vigente	D	
10	Note : :		

PROGETTO

11	Categoria di intervento prevista: R3
12	Vincoli particolari
13	Categoria di intervento per gli spazi di pertinenza

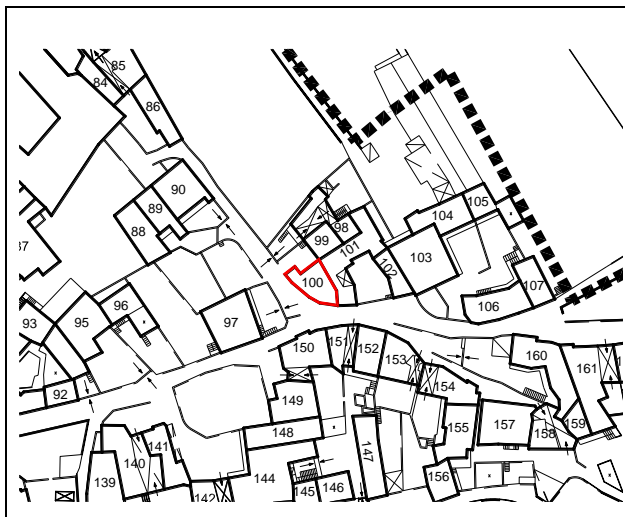
Scheda per il rilievo delle unità edilizie in Centro Storico

P.R.G. del Comune di Mori
C.C. Mori f.m 16 p.ed 605p

Frazione Tierno
rilevato da geom.Peratti

Scheda nr. 100
data settembre 2011

Estratto mappa scala 1:2000



1	Tipologia funzionale	Edificio residenziale	Punti
2	Epoca di costruzione	Anteriore al 1860	8
3	Tipologia architettonica storica	Bassa definizione	4
4	Permanenza dei caratteri formali tradizionali		
	Volumetrici originali (superfettazioni, ampliamenti, sopraelevazioni)		2
	Costruttivi (copertura, struttura, aperture, balconi, scale)		0
	Complementari (manto di copertura, serramenti, abbaini, intonaci)		1
	Decorativi (affreschi, cornicioni, modanature, bugnati, ecc.)		0
	Totale punteggio		15
5	Degrado	Nulla	
6	Grado di utilizzo	Utilizzato	
7	Spazi di pertinenza	Media qualità	
8	Vincoli legislativi		
9	Categoria di intervento del Piano vigente	D	
10	Note : :		

PROGETTO

11	Categoria di intervento prevista: R3 con riqualificazione delle fronti
12	Vincoli particolari
13	Categoria di intervento per gli spazi di pertinenza

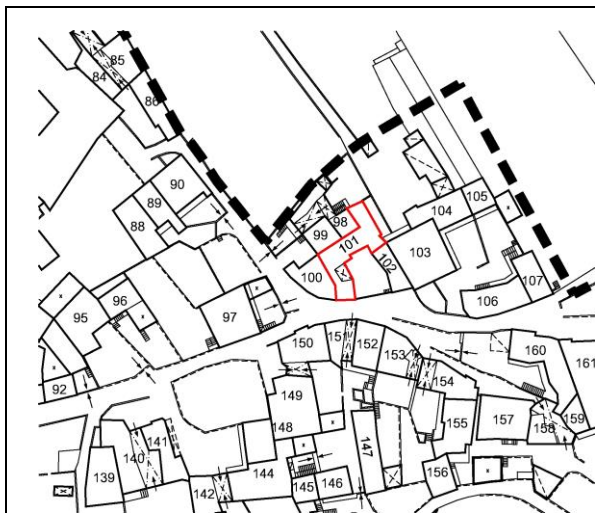
Scheda per il rilievo delle unità edilizie in Centro Storico

P.R.G. del Comune di Mori
C.C. Mori f.m 16 p.ed 610/1

Frazione Tierno
rilevato da geom.Peratti

Scheda nr. 101
data settembre 2011

Estratto mappa scala 1:2000



1	Tipologia funzionale	Edificio residenziale	Punti
2	Epoca di costruzione	Anteriore al 1860	8
3	Tipologia architettonica storica	Media definizione	6
4	Permanenza dei caratteri formali tradizionali		
	Volumetrici originali (superfetazioni, ampliamenti, sopraelevazioni)		2
	Costruttivi (copertura, struttura, aperture, balconi, scale)		1
	Complementari (manto di copertura, serramenti, abbaini, intonaci)		1
	Decorativi (affreschi, cornicioni, modanature, bugnati, ecc.)		0
	Totale punteggio		18
5	Degrado	Nulla	
6	Grado di utilizzo	Utilizzato	
7	Spazi di pertinenza	Media qualità	
8	Vincoli legislativi		
9	Categoria di intervento del Piano vigente	D	
10	Note : :		

PROGETTO

11	Categoria di intervento prevista: R3
12	Vincoli particolari : portale in pietra di accesso al cortile
13	Categoria di intervento per gli spazi di pertinenza: riqualificazione della pavimentazione come da indicazioni del Repertorio delle soluzioni progettuali

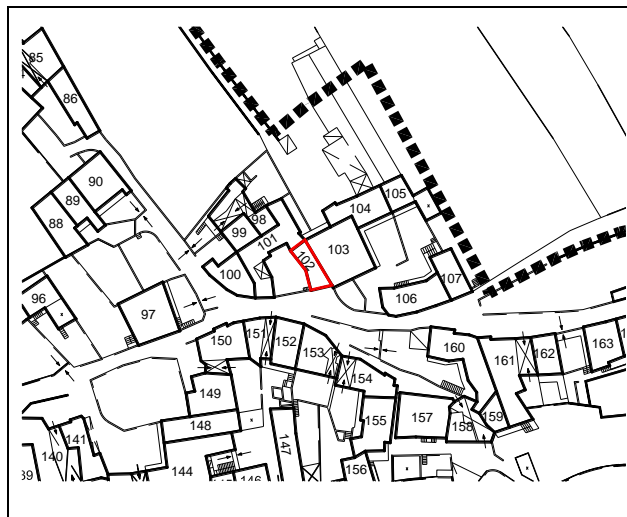
Scheda per il rilievo delle unità edilizie in Centro Storico

P.R.G. del Comune di Mori
C.C. Mori f.m 16 p.ed 611/1

Frazione Tierno
rilevato da geom.Peratti

Scheda nr. 102
data settembre 2011

Estratto mappa scala 1:2000



1	Tipologia funzionale	Edificio residenziale	Punti
2	Epoca di costruzione	Anteriore al 1860	8
3	Tipologia architettonica storica	Bassa definizione	4
4	Permanenza dei caratteri formali tradizionali		
	Volumetrici originali (superfettazioni, ampliamenti, sopraelevazioni)		1
	Costruttivi (copertura, struttura, aperture, balconi, scale)		0
	Complementari (manto di copertura, serramenti, abbaini, intonaci)		1
	Decorativi (affreschi, cornicioni, modanature, bugnati, ecc.)		0
	Totale punteggio		14
5	Degrado	Medio	
6	Grado di utilizzo	Sottoutilizzato	
7	Spazi di pertinenza	Media qualità	
8	Vincoli legislativi		
9	Categoria di intervento del Piano vigente	D	
10	Note : :		

PROGETTO

11	Categoria di intervento prevista: R3 con riqualificazione delle fronti
12	Vincoli particolari :
13	Categoria di intervento per gli spazi di pertinenza: riqualificazione della pavimentazione come da indicazioni del Repertorio delle soluzioni progettuali

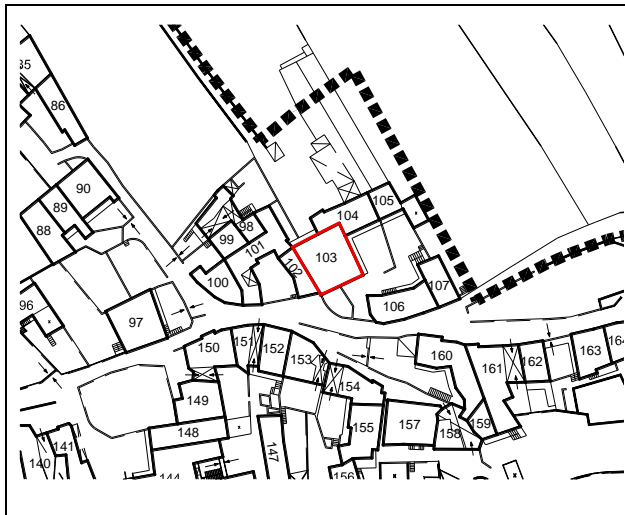
Scheda per il rilievo delle unità edilizie in Centro Storico

P.R.G. del Comune di Mori
C.C. Mori f.m 16 p.ed 612/1

Frazione Tierno
rilevato da geom.Peratti

Scheda nr. 103
data settembre 2011

Estratto mappa scala 1:2000



1	Tipologia funzionale	Edificio residenziale	Punti
2	Epoca di costruzione	Anteriore al 1860	8
3	Tipologia architettonica storica	Media definizione	6
4	Permanenza dei caratteri formali tradizionali		
	Volumetrici originali (superfettazioni, ampliamenti, sopraelevazioni)		2
	Costruttivi (copertura, struttura, aperture, balconi, scale)		2
	Complementari (manto di copertura, serramenti, abbaini, intonaci)		1
	Decorativi (affreschi, cornicioni, modanature, bugnati, ecc.)		0
	Totale punteggio		19
5	Degrado	Nulla	
6	Grado di utilizzo	Sottoutilizzato	
7	Spazi di pertinenza	Media qualità	
8	Vincoli legislativi		
9	Categoria di intervento del Piano vigente	C	
10	Note : :		

PROGETTO

11	Categoria di intervento prevista: R3
12	Vincoli particolari : portale di accesso al cortile, fronti
13	Categoria di intervento per gli spazi di pertinenza : riqualificazione della pavimentazione come da indicazioni del Repertorio delle soluzioni progettuali

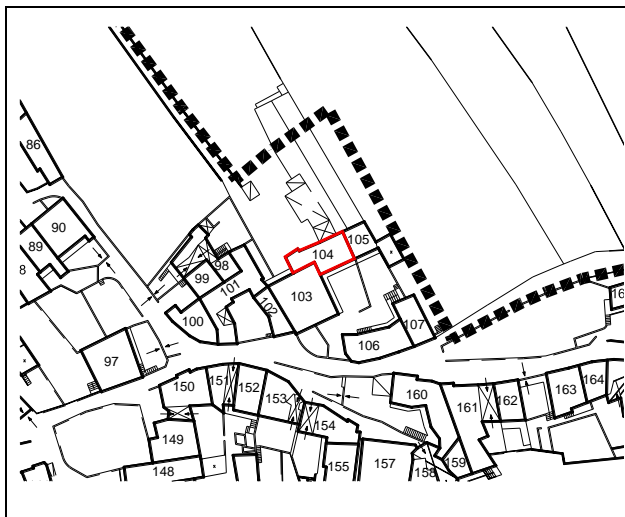
Scheda per il rilievo delle unità edilizie in Centro Storico

P.R.G. del Comune di Mori
C.C. Mori f.m 16 p.ed 612/2

Frazione Tierno
rilevato da geom.Peratti

Scheda nr. 104
data settembre 2011

Estratto mappa scala 1:2000



1	Tipologia funzionale	Edificio residenziale	Punti
2	Epoca di costruzione	Anteriore al 1860	8
3	Tipologia architettonica storica	Alta definizione	8
4	Permanenza dei caratteri formali tradizionali		
	Volumetrici originali (superfettazioni, ampliamenti, sopraelevazioni)		2
	Costruttivi (copertura, struttura, aperture, balconi, scale)		1
	Complementari (manto di copertura, serramenti, abbaini, intonaci)		2
	Decorativi (affreschi, cornicioni, modanature, bugnati, ecc.)		0
	Totale punteggio		21
5	Degrado	Nulla	
6	Grado di utilizzo	Utilizzato	
7	Spazi di pertinenza	Media qualità	
8	Vincoli legislativi		
9	Categoria di intervento del Piano vigente	D	
10	Note : :		

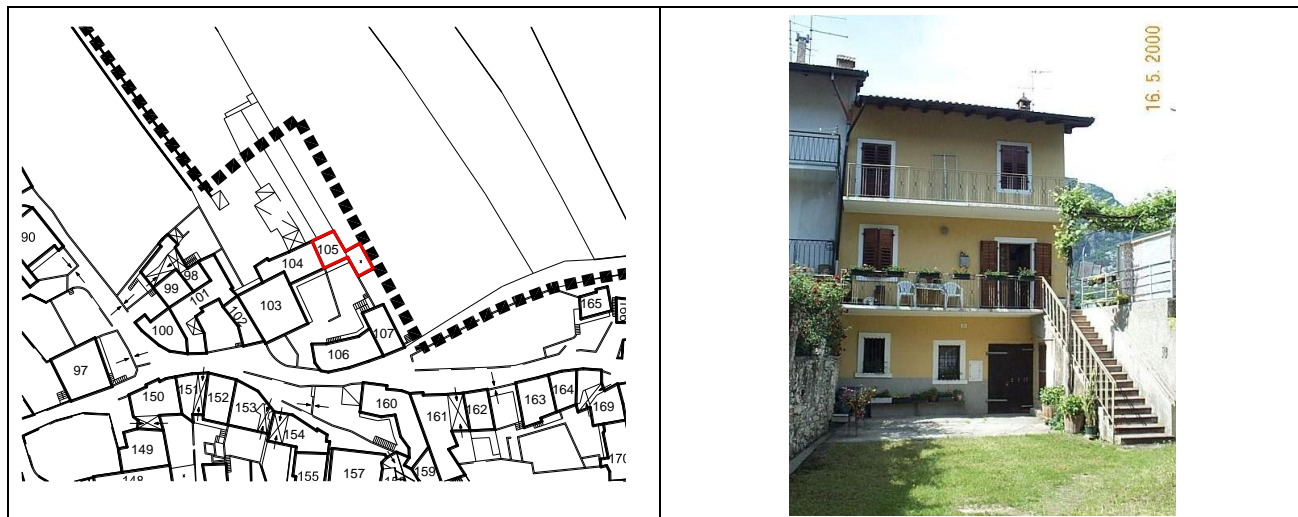
PROGETTO

11	Categoria di intervento prevista: R2
12	Vincoli particolari : poggolo in pietra al primo piano, fronte principale
13	Categoria di intervento per gli spazi di pertinenza : riqualificazione della pavimentazione come da indicazioni del Repertorio delle soluzioni progettuali

Scheda per il rilievo delle unità edilizie in Centro Storico

P.R.G. del Comune di Mori C.C. Mori f.m 16 p.ed 613	Frazione Tierno rilevato da geom.Peratti	Scheda nr. 105 data settembre 2011
---	--	--

Estratto mappa scala 1:2000



1	Tipologia funzionale	Edificio residenziale	Punti
2	Epoca di costruzione	Anteriore al 1860	8
3	Tipologia architettonica storica	Media definizione	6
4	Permanenza dei caratteri formali tradizionali		
	Volumetrici originali (superfettazioni, ampliamenti, sopraelevazioni)		2
	Costruttivi (copertura, struttura, aperture, balconi, scale)		1
	Complementari (manto di copertura, serramenti, abbaini, intonaci)		2
	Decorativi (affreschi, cornicioni, modanature, bugnati, ecc.)		0
	Totale punteggio		19
5	Degrado	Nulla	
6	Grado di utilizzo	Utilizzato	
7	Spazi di pertinenza	Media qualità	
8	Vincoli legislativi		
9	Categoria di intervento del Piano vigente	D	
10	Note : :		

PROGETTO

11	Categoria di intervento prevista: R3
12	Vincoli particolari
13	Categoria di intervento per gli spazi di pertinenza : conferma dello stato attuale/posa di pavimentazione come da indicazioni del Repertorio delle soluzioni progettuali

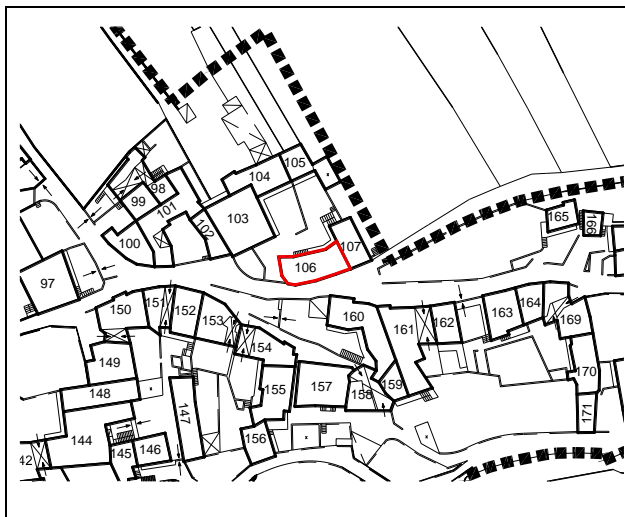
Scheda per il rilievo delle unità edilizie in Centro Storico

P.R.G. del Comune di Mori
C.C. Mori f.m 16 p.ed 615

Frazione Tierno
rilevato da geom.Peratti

Scheda nr. 106
data settembre 2011

Estratto mappa scala 1:2000



1	Tipologia funzionale	Edificio residenziale	Punti
2	Epoca di costruzione	Anteriore al 1860	8
3	Tipologia architettonica storica	Media definizione	6
4	Permanenza dei caratteri formali tradizionali		
	Volumetrici originali (superfettazioni, ampliamenti, sopraelevazioni)		2
	Costruttivi (copertura, struttura, aperture, balconi, scale)		1
	Complementari (manto di copertura, serramenti, abbaini, intonaci)		1
	Decorativi (affreschi, cornicioni, modanature, bugnati, ecc.)		0
	Totale punteggio		18
5	Degrado	Medio	
6	Grado di utilizzo	Sottoutilizzato	
7	Spazi di pertinenza	Media qualità	
8	Vincoli legislativi		
9	Categoria di intervento del Piano vigente	C	
10	Note : :		

PROGETTO

11	Categoria di intervento prevista: R3 con riqualificazione dei serramenti
12	Vincoli particolari : portale, scala e parte di poggiolo in pietra
13	Categoria di intervento per gli spazi di pertinenza : riqualificazione della pavimentazione come da indicazioni del Repertorio delle soluzioni progettuali

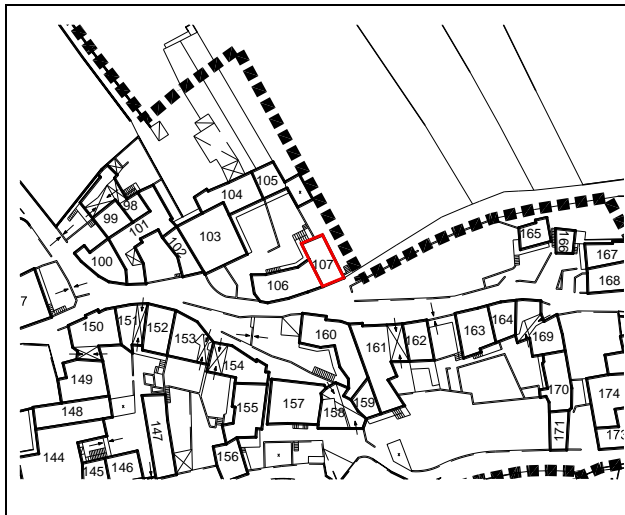
Scheda per il rilievo delle unità edilizie in Centro Storico

P.R.G. del Comune di Mori
C.C. Mori f.m 16 p.ed 616/2

Frazione Tierno
rilevato da geom.Peratti

Scheda nr. 107
data settembre 2011

Estratto mappa scala 1:2000



1	Tipologia funzionale	Edificio residenziale	Punti
2	Epoca di costruzione	Anteriore al 1860	8
3	Tipologia architettonica storica	Alta definizione	8
4	Permanenza dei caratteri formali tradizionali		
	Volumetrici originali (superfetazioni, ampliamenti, sopraelevazioni)		2
	Costruttivi (copertura, struttura, aperture, balconi, scale)		1
	Complementari (manto di copertura, serramenti, abbaini, intonaci)		2
	Decorativi (affreschi, cornicioni, modanature, bugnati, ecc.)		0
	Totale punteggio		21
5	Degrado	Medio	
6	Grado di utilizzo	Sottoutilizzato	
7	Spazi di pertinenza	Media qualità	
8	Vincoli legislativi		
9	Categoria di intervento del Piano vigente	C	
10	Note : :		

PROGETTO

11	Categoria di intervento prevista: R2
12	Vincoli particolari
13	Categoria di intervento per gli spazi di pertinenza

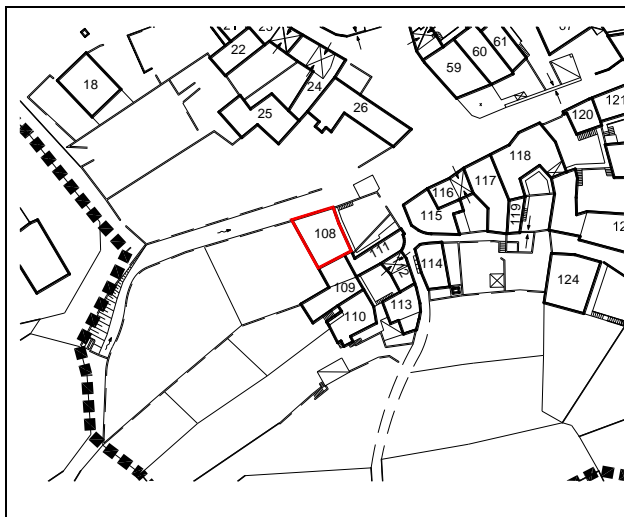
Scheda per il rilievo delle unità edilizie in Centro Storico

P.R.G. del Comune di Mori
C.C. Mori f.m 16 p.ed 704

Frazione Tierno
rilevato da geom.Peratti

Scheda nr. 108
data settembre 2011

Estratto mappa scala 1:2000



1	Tipologia funzionale	Edificio residenziale	Punti
2	Epoca di costruzione	Anteriore al 1860	8
3	Tipologia architettonica storica	Alta definizione	8
4	Permanenza dei caratteri formali tradizionali		
	Volumetrici originali (superfettazioni, ampliamenti, sopraelevazioni)		2
	Costruttivi (copertura, struttura, aperture, balconi, scale)		2
	Complementari (manto di copertura, serramenti, abbaini, intonaci)		1
	Decorativi (affreschi, cornicioni, modanature, bugnati, ecc.)		0
	Totale punteggio		21
5	Degrado	Nulla	
6	Grado di utilizzo	Utilizzato	
7	Spazi di pertinenza	Media qualità	
8	Vincoli legislativi		
9	Categoria di intervento del Piano vigente	C	
10	Note : :.....		

PROGETTO

11	Categoria di intervento prevista: R2
12	Vincoli particolari : fronti
13	Categoria di intervento per gli spazi di pertinenza : conservazione/ripristino della pavimentazione in pietra

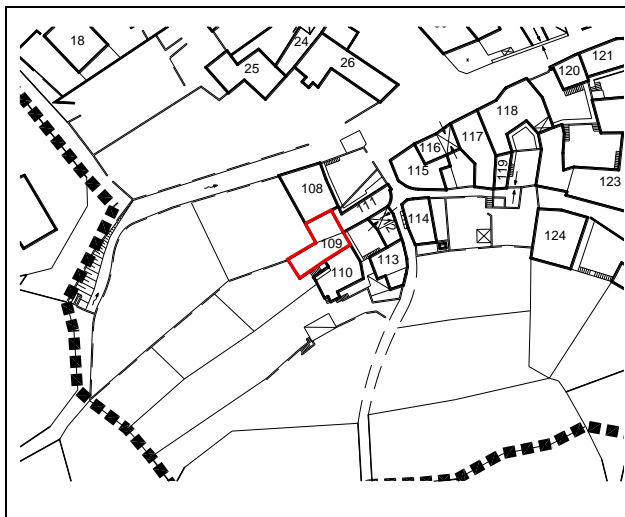
Scheda per il rilievo delle unità edilizie in Centro Storico

P.R.G. del Comune di Mori
C.C. Mori f.m 16 p.ed 700

Frazione Tierno
rilevato da geom.Peratti

Scheda nr. 109
data settembre 2011

Estratto mappa scala 1:2000



1	Tipologia funzionale	Edificio residenziale	Punti
2	Epoca di costruzione	Anteriore al 1860	8
3	Tipologia architettonica storica	Media definizione	6
4	Permanenza dei caratteri formali tradizionali		
	Volumetrici originali (superfettazioni, ampliamenti, sopraelevazioni)		2
	Costruttivi (copertura, struttura, aperture, balconi, scale)		1
	Complementari (manto di copertura, serramenti, abbaini, intonaci)		1
	Decorativi (affreschi, cornicioni, modanature, bugnati, ecc.)		0
	Totale punteggio		18
5	Degrado	Medio	
6	Grado di utilizzo	Utilizzato	
7	Spazi di pertinenza	Media qualità	
8	Vincoli legislativi		
9	Categoria di intervento del Piano vigente	C	
10	Note : :.....		

PROGETTO

11	Categoria di intervento prevista: R3 con riqualificazione delle fronti
12	Vincoli particolari
13	Categoria di intervento per gli spazi di pertinenza : ripristino della pavimentazione in pietra

Scheda per il rilievo delle unità edilizie in Centro Storico

P.R.G. del Comune di Mori
C.C. Mori f.m 16 p.ed 669

Frazione Tierno
rilevato da geom.Peratti

Scheda nr. 110
data settembre 2011

Estratto mappa scala 1:2000



1	Tipologia funzionale	Edificio residenziale	Punti
2	Epoca di costruzione	Anteriore al 1860	8
3	Tipologia architettonica storica	Media definizione	6
4	Permanenza dei caratteri formali tradizionali		
	Volumetrici originali (superfettazioni, ampliamenti, sopraelevazioni)		1
	Costruttivi (copertura, struttura, aperture, balconi, scale)		1
	Complementari (manto di copertura, serramenti, abbaini, intonaci)		1
	Decorativi (affreschi, cornicioni, modanature, bugnati, ecc.)		0
	Totale punteggio		17
5	Degrado	Medio	
6	Grado di utilizzo	Sottoutilizzato	
7	Spazi di pertinenza	Media qualità	
8	Vincoli legislativi		
9	Categoria di intervento del Piano vigente	C	
10	Note : :.....		

PROGETTO

11	Categoria di intervento prevista: R3
12	Vincoli particolari
13	Categoria di intervento per gli spazi di pertinenza : ripristino della pavimentazione in pietra

Scheda per il rilievo delle unità edilizie in Centro Storico

P.R.G. del Comune di Mori
C.C. Mori f.m 16 p.ed 702

Frazione Tierno
rilevato da geom.Peratti

Scheda nr. 111
data settembre 2011

Estratto mappa scala 1:2000



1	Tipologia funzionale	Edificio residenziale	Punti
2	Epoca di costruzione	Anteriore al 1860	8
3	Tipologia architettonica storica	Media definizione	6
4	Permanenza dei caratteri formali tradizionali		
	Volumetrici originali (superfettazioni, ampliamenti, sopraelevazioni)		2
	Costruttivi (copertura, struttura, aperture, balconi, scale)		1
	Complementari (manto di copertura, serramenti, abbaini, intonaci)		2
	Decorativi (affreschi, cornicioni, modanature, bugnati, ecc.)		0
	Totale punteggio		19
5	Degrado	Nulla	
6	Grado di utilizzo	Utilizzato	
7	Spazi di pertinenza	Media qualità	
8	Vincoli legislativi		
9	Categoria di intervento del Piano vigente	C	
10	Note : :		

PROGETTO

11	Categoria di intervento prevista: R3
12	Vincoli particolari
13	Categoria di intervento per gli spazi di pertinenza : riqualificazione della pavimentazione come da indicazioni del Repertorio delle soluzioni progettuali

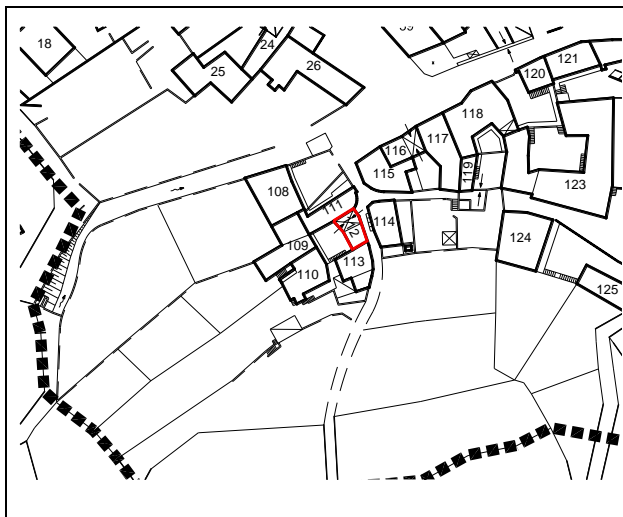
Scheda per il rilievo delle unità edilizie in Centro Storico

P.R.G. del Comune di Mori
C.C. Mori f.m 16 p.ed 696/1

Frazione Tierno
rilevato da geom.Peratti

Scheda nr. 112
data settembre 2011

Estratto mappa scala 1:2000



1	Tipologia funzionale	Edificio residenziale	Punti
2	Epoca di costruzione	Anteriore al 1860	8
3	Tipologia architettonica storica	Media definizione	6
4	Permanenza dei caratteri formali tradizionali		
	Volumetrici originali (superfettazioni, ampliamenti, sopraelevazioni)		1
	Costruttivi (copertura, struttura, aperture, balconi, scale)		1
	Complementari (manto di copertura, serramenti, abbaini, intonaci)		2
	Decorativi (affreschi, cornicioni, modanature, bugnati, ecc.)		0
	Totale punteggio		18
5	Degrado	Nulla	
6	Grado di utilizzo	Utilizzato	
7	Spazi di pertinenza	Media qualità	
8	Vincoli legislativi		
9	Categoria di intervento del Piano vigente	C	
10			

PROGETTO

11	Categoria di intervento prevista: R3 con riqualificazione della fronte prospiciente il cortile
12	Vincoli particolari : fronte principale
13	Categoria di intervento per gli spazi di pertinenza : ripristino della pavimentazione in pietra

Scheda per il rilievo delle unità edilizie in Centro Storico

P.R.G. del Comune di Mori
C.C. Mori f.m 16 p.ed 696/2

Frazione Tierno
rilevato da geom.Peratti

Scheda nr. 113
data settembre 2011

Estratto mappa scala 1:2000



1	Tipologia funzionale	Edificio residenziale	Punti
2	Epoca di costruzione	Anteriore al 1860	8
3	Tipologia architettonica storica	Media definizione	6
4	Permanenza dei caratteri formali tradizionali		
	Volumetrici originali (superfettazioni, ampliamenti, sopraelevazioni)		1
	Costruttivi (copertura, struttura, aperture, balconi, scale)		2
	Complementari (manto di copertura, serramenti, abbaini, intonaci)		2
	Decorativi (affreschi, cornicioni, modanature, bugnati, ecc.)		0
	Totale punteggio		19
5	Degrado	Nulla	
6	Grado di utilizzo	Utilizzato	
7	Spazi di pertinenza	Media qualità	
8	Vincoli legislativi		
9	Categoria di intervento del Piano vigente	C	
10	Note : :.....		

PROGETTO

11	Categoria di intervento prevista: R3
12	Vincoli particolari
13	Categoria di intervento per gli spazi di pertinenza

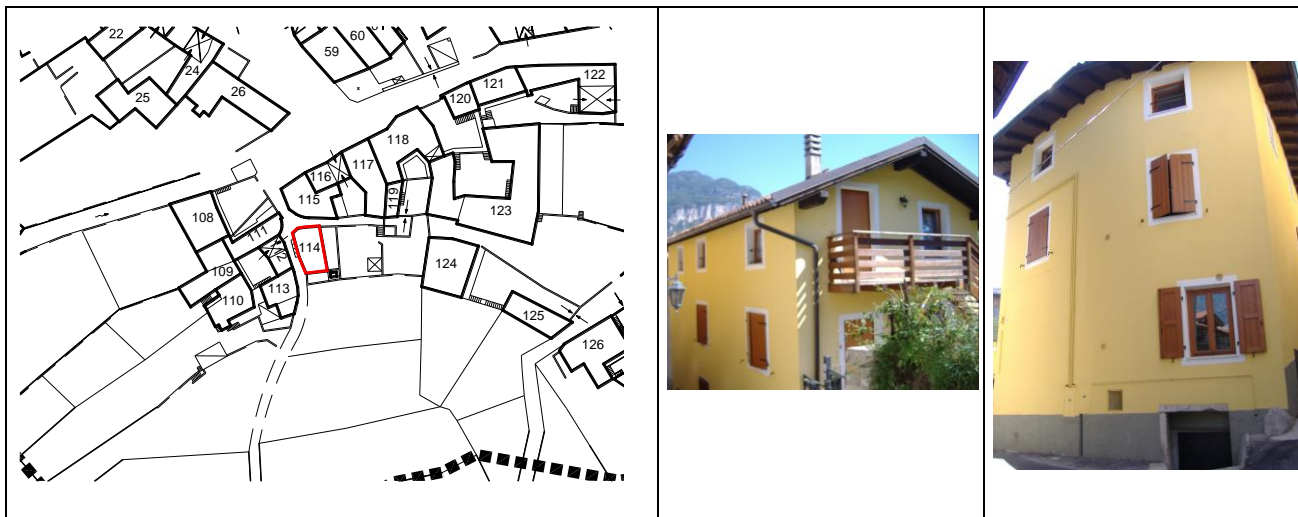
Scheda per il rilievo delle unità edilizie in Centro Storico

P.R.G. del Comune di Mori
C.C. Mori f.m 16 p.ed 695

Frazione Tierno
rilevato da geom.Peratti

Scheda nr. 114
data settembre 2011

Estratto mappa scala 1:2000



1	Tipologia funzionale	Edificio residenziale	Punti
2	Epoca di costruzione	Anteriore al 1860	8
3	Tipologia architettonica storica	Media definizione	6
4	Permanenza dei caratteri formali tradizionali		
	Volumetrici originali (superfettazioni, ampliamenti, sopraelevazioni)		2
	Costruttivi (copertura, struttura, aperture, balconi, scale)		1
	Complementari (manto di copertura, serramenti, abbaini, intonaci)		2
	Decorativi (affreschi, cornicioni, modanature, bugnati, ecc.)		0
	Totale punteggio		19
5	Degrado	Nulla	
6	Grado di utilizzo	Utilizzato	
7	Spazi di pertinenza	Media qualità	
8	Vincoli legislativi		
9	Categoria di intervento del Piano vigente	C	
10	Note : :		

PROGETTO

11	Categoria di intervento prevista: R3
12	Vincoli particolari
13	Categoria di intervento per gli spazi di pertinenza

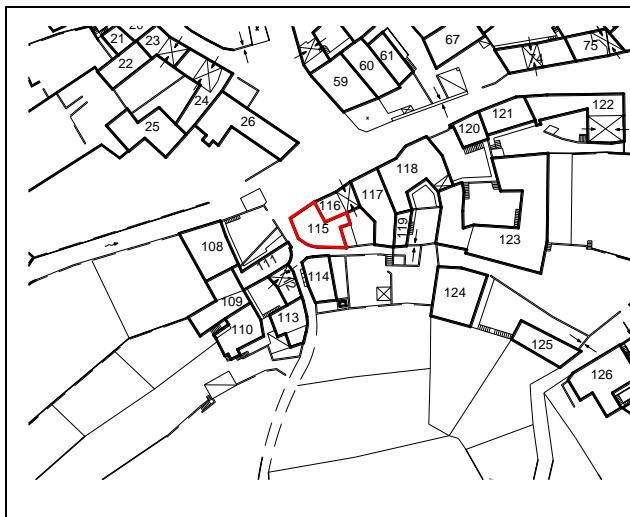
Scheda per il rilievo delle unità edilizie in Centro Storico

P.R.G. del Comune di Mori
C.C. Mori f.m 16 p.ed 694

Frazione Tierno
rilevato da geom.Peratti

Scheda nr. 115
data settembre 2011

Estratto mappa scala 1:2000



1	Tipologia funzionale	Edificio residenziale	Punti
2	Epoca di costruzione	Anteriore al 1860	8
3	Tipologia architettonica storica	Alta definizione	8
4	Permanenza dei caratteri formali tradizionali		
	Volumetrici originali (superfettazioni, ampliamenti, sopraelevazioni)		2
	Costruttivi (copertura, struttura, aperture, balconi, scale)		1
	Complementari (manto di copertura, serramenti, abbaini, intonaci)		2
	Decorativi (affreschi, cornicioni, modanature, bugnati, ecc.)		0
	Totale punteggio		21
5	Degrado	Medio	
6	Grado di utilizzo	Sottoutilizzato	
7	Spazi di pertinenza	Media qualità	
8	Vincoli legislativi		
9	Categoria di intervento del Piano vigente	C	
10	Note : :		

PROGETTO

11	Categoria di intervento prevista: R2
12	Vincoli particolari : fontanella in pietra
13	Categoria di intervento per gli spazi di pertinenza

Scheda per il rilievo delle unità edilizie in Centro Storico

P.R.G. del Comune di Mori
C.C. Mori f.m 16 p.ed 693/2

Frazione Tierno
rilevato da geom.Peratti

Scheda nr. 116
data settembre 2011

Estratto mappa scala 1:2000



1	Tipologia funzionale	Edificio residenziale	Punti
2	Epoca di costruzione	Anteriore al 1860	8
3	Tipologia architettonica storica	Alta definizione	8
4	Permanenza dei caratteri formali tradizionali		
	Volumetrici originali (superfettazioni, ampliamenti, sopraelevazioni)		2
	Costruttivi (copertura, struttura, aperture, balconi, scale)		1
	Complementari (manto di copertura, serramenti, abbaini, intonaci)		2
	Decorativi (affreschi, cornicioni, modanature, bugnati, ecc.)		0
	Totale punteggio		21
5	Degrado	Nulla	
6	Grado di utilizzo	Utilizzato	
7	Spazi di pertinenza	Media qualità	
8	Vincoli legislativi		
9	Categoria di intervento del Piano vigente	C	
10	Note : :.....		

PROGETTO

11	Categoria di intervento prevista: R2
12	Vincoli particolari : fronte principale
13	Categoria di intervento per gli spazi di pertinenza : riqualificazione della pavimentazione come da indicazioni del Repertorio delle soluzioni progettuali

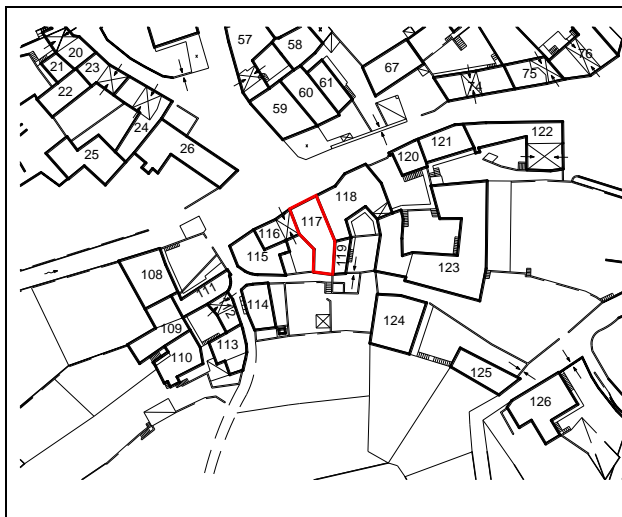
Scheda per il rilievo delle unità edilizie in Centro Storico

P.R.G. del Comune di Mori
C.C. Mori f.m 16 p.ed 693/1

Frazione Tierno
rilevato da geom.Peratti

Scheda nr. 117
data settembre 2011

Estratto mappa scala 1:2000



1	Tipologia funzionale	Edificio residenziale	Punti
2	Epoca di costruzione	Anteriore al 1860	8
3	Tipologia architettonica storica	Alta definizione	8
4	Permanenza dei caratteri formali tradizionali		
	Volumetrici originali (superfetazioni, ampliamenti, sopraelevazioni)		2
	Costruttivi (copertura, struttura, aperture, balconi, scale)		1
	Complementari (manto di copertura, serramenti, abbaini, intonaci)		2
	Decorativi (affreschi, cornicioni, modanature, bugnati, ecc.)		0
	Totale punteggio		21
5	Degrado	Nulla	
6	Grado di utilizzo	Utilizzato	
7	Spazi di pertinenza	Media qualità	
8	Vincoli legislativi		
9	Categoria di intervento del Piano vigente	C	
10	Note : :.....		

PROGETTO

11	Categoria di intervento prevista: R2
12	Vincoli particolari : fronte principale
13	Categoria di intervento per gli spazi di pertinenza : riqualificazione della pavimentazione come da indicazioni del Repertorio delle soluzioni progettuali

Scheda per il rilievo delle unità edilizie in Centro Storico

P.R.G. del Comune di Mori
C.C. Mori f.m 16 p.ed 887/1

Frazione Tierno
rilevato da geom.Peratti

Scheda nr. 118
data settembre 2011

Estratto mappa scala 1:2000



1	Tipologia funzionale	Edificio residenziale	Punti
2	Epoca di costruzione	Anteriore al 1860	8
3	Tipologia architettonica storica	Alta definizione	8
4	Permanenza dei caratteri formali tradizionali		
	Volumetrici originali (superfetazioni, ampliamenti, sopraelevazioni)		2
	Costruttivi (copertura, struttura, aperture, balconi, scale)		1
	Complementari (manto di copertura, serramenti, abbaini, intonaci)		2
	Decorativi (affreschi, cornicioni, modanature, bugnati, ecc.)		0
	Totale punteggio		21
5	Degrado	Nulla	
6	Grado di utilizzo	Utilizzato	
7	Spazi di pertinenza	Media qualità	
8	Vincoli legislativi		
9	Categoria di intervento del Piano vigente	C	
10	Note : :		

PROGETTO

11	Categoria di intervento prevista: R2
12	Vincoli particolari : portale in pietra e portale di accesso al cortile, fronte principale
13	Categoria di intervento per gli spazi di pertinenza : conferma della pavimentazione esistente

Scheda per il rilievo delle unità edilizie in Centro Storico

P.R.G. del Comune di Mori
C.C. Mori f.m 16 p.ed 690

Frazione Tierno
rilevato da geom.Peratti

Scheda nr. 119
data settembre 2011

Estratto mappa scala 1:2000



1	Tipologia funzionale	Edificio residenziale	Punti
2	Epoca di costruzione	Anteriore al 1860	8
3	Tipologia architettonica storica	Media definizione	6
4	Permanenza dei caratteri formali tradizionali		
	Volumetrici originali (superfettazioni, ampliamenti, sopraelevazioni)		2
	Costruttivi (copertura, struttura, aperture, balconi, scale)		2
	Complementari (manto di copertura, serramenti, abbaini, intonaci)		1
	Decorativi (affreschi, cornicioni, modanature, bugnati, ecc.)		0
	Totale punteggio		19
5	Degrado	Nulla	
6	Grado di utilizzo	Utilizzato	
7	Spazi di pertinenza	Media qualità	
8	Vincoli legislativi		
9	Categoria di intervento del Piano vigente	C	
10	Note : :		

PROGETTO

11	Categoria di intervento prevista: R3
12	Vincoli particolari
13	Categoria di intervento per gli spazi di pertinenza: conferma della pavimentazione presente

Scheda per il rilievo delle unità edilizie in Centro Storico

P.R.G. del Comune di Mori
C.C. Mori f.m 16 p.ed 686p

Frazione Tierno
rilevato da geom.Peratti

Scheda nr. 120
data settembre 2011

Estratto mappa scala 1:2000



1	Tipologia funzionale falegnameria	Edificio produttivo - Lato	Punti
2	Epoca di costruzione	Anteriore al 1860	8
3	Tipologia architettonica storica	Media definizione	6
4	Permanenza dei caratteri formali tradizionali		
	Volumetrici originali (superfettazioni, ampliamenti, sopraelevazioni)		2
	Costruttivi (copertura, struttura, aperture, balconi, scale)		1
	Complementari (manto di copertura, serramenti, abbaini, intonaci)		2
	Decorativi (affreschi, cornicioni, modanature, bugnati, ecc.)		0
	Totale punteggio		19
5	Degrado	Nullo	
6	Grado di utilizzo	Utilizzato	
7	Spazi di pertinenza	Media qualità	
8	Vincoli legislativi		
9	Categoria di intervento del Piano vigente	C	
10	Note : :.....		

PROGETTO

11	Categoria di intervento prevista: R3
12	Vincoli particolari
13	Categoria di intervento per gli spazi di pertinenza : conferma della pavimentazione presente

Scheda per il rilievo delle unità edilizie in Centro Storico

P.R.G. del Comune di Mori
C.C. Mori f.m 16 p.ed 686

Frazione Tierno
rilevato da geom.Peratti

Scheda nr. 121
data settembre 2011

Estratto mappa scala 1:2000



1	Tipologia funzionale	Edificio residenziale	Punti
2	Epoca di costruzione	Anteriore al 1860	8
3	Tipologia architettonica storica	Alta definizione	8
4	Permanenza dei caratteri formali tradizionali		
	Volumetrici originali (superfettazioni, ampliamenti, sopraelevazioni)		2
	Costruttivi (copertura, struttura, aperture, balconi, scale)		1
	Complementari (manto di copertura, serramenti, abbaini, intonaci)		2
	Decorativi (affreschi, cornicioni, modanature, bugnati, ecc.)		0
	Totale punteggio		21
in	Degrado	Nulla	
6	Grado di utilizzo	Utilizzato	
7	Spazi di pertinenza	Media qualità	
8	Vincoli legislativi		
9	Categoria di intervento del Piano vigente	C	
10	Note : :		

PROGETTO

11	Categoria di intervento prevista: R2
12	Vincoli particolari : fronte principale
13	Categoria di intervento per gli spazi di pertinenza : riqualificazione della pavimentazione come da indicazioni del Repertorio delle soluzioni progettuali

Scheda per il rilievo delle unità edilizie in Centro Storico

P.R.G. del Comune di Mori
C.C. Mori f.m 16 p.ed 685

Frazione Tierno
rilevato da geom.Peratti

Scheda nr. 122
data settembre 2011

Estratto mappa scala 1:2000



1	Tipologia funzionale	Edificio residenziale	Punti
2	Epoca di costruzione	Anteriore al 1860	8
3	Tipologia architettonica storica	Media definizione	6
4	Permanenza dei caratteri formali tradizionali		
	Volumetrici originali (superfettazioni, ampliamenti, sopraelevazioni)		1
	Costruttivi (copertura, struttura, aperture, balconi, scale)		2
	Complementari (manto di copertura, serramenti, abbaini, intonaci)		2
	Decorativi (affreschi, cornicioni, modanature, bugnati, ecc.)		0
	Totale punteggio		19
5	Degrado	Nulla	
6	Grado di utilizzo	Sottoutilizzato	
7	Spazi di pertinenza	Media qualità	
8	Vincoli legislativi		
9	Categoria di intervento del Piano vigente	C	
10	Note : :		

PROGETTO

11	Categoria di intervento prevista: R3 con riqualificazione dei serramenti dell'edificio più basso
12	Vincoli particolari : portale in pietra, fronti lato strada
13	Categoria di intervento per gli spazi di pertinenza : riqualificazione della pavimentazione come da indicazioni del Repertorio delle soluzioni progettuali

Scheda per il rilievo delle unità edilizie in Centro Storico

P.R.G. del Comune di Mori
C.C. Mori f.m 16 p.ed 687/3

Frazione Tierno
rilevato da geom.Peratti

Scheda nr. 123
data settembre 2011

Estratto mappa scala 1:2000



1	Tipologia funzionale	Altro - Uffici	Punti
2	Epoca di costruzione	Anteriore al 1860	8
3	Tipologia architettonica storica	Media definizione	6
4	Permanenza dei caratteri formali tradizionali		
	Volumetrici originali (superfettazioni, ampliamenti, sopraelevazioni)		2
	Costruttivi (copertura, struttura, aperture, balconi, scale)		1
	Complementari (manto di copertura, serramenti, abbaini, intonaci)		1
	Decorativi (affreschi, cornicioni, modanature, bugnati, ecc.)		0
	Totale punteggio		18
5	Degrado	Nullo	
6	Grado di utilizzo	Utilizzato	
7	Spazi di pertinenza	Media qualità	
8	Vincoli legislativi		
9	Categoria di intervento del Piano vigente	C	
10	Note : :		

PROGETTO

11	Categoria di intervento prevista. R3
12	Vincoli particolari
13	Categoria di intervento per gli spazi di pertinenza : conservazione della pavimentazione presente

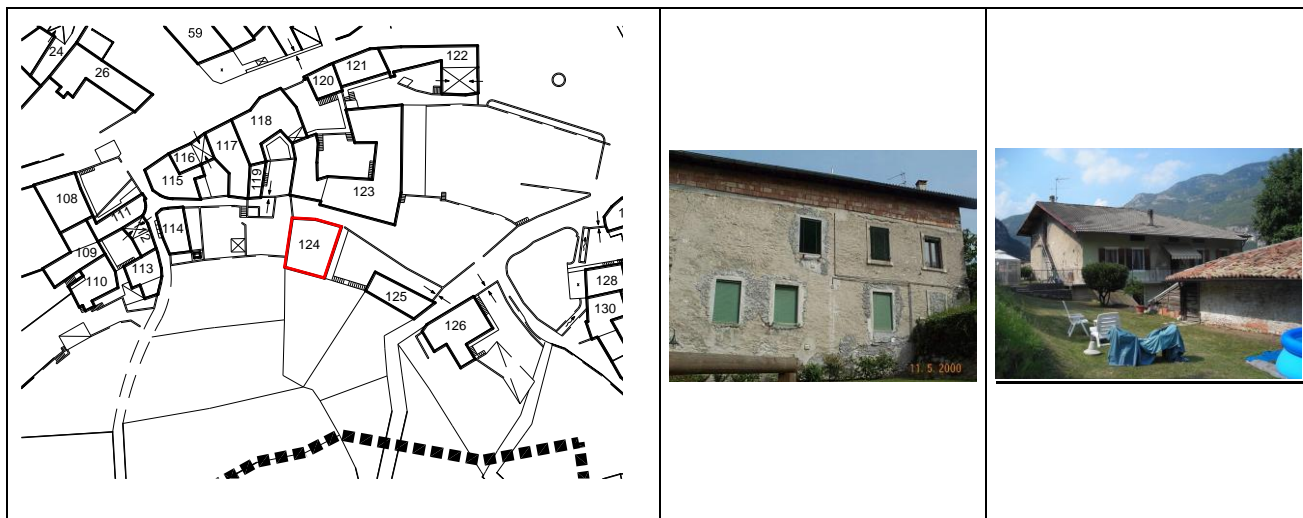
Scheda per il rilievo delle unità edilizie in Centro Storico

P.R.G. del Comune di Mori
C.C. Mori f.m 16 p.ed 684/1

Frazione Tierno
rilevato da geom.Peratti

Scheda nr. 124
data settembre 2011

Estratto mappa scala 1:2000



1	Tipologia funzionale	Edificio residenziale	Punti
2	Epoca di costruzione	Anteriore al 1860	8
3	Tipologia architettonica storica	Media definizione	6
4	Permanenza dei caratteri formali tradizionali		
	Volumetrici originali (superfettazioni, ampliamenti, sopraelevazioni)		2
	Costruttivi (copertura, struttura, aperture, balconi, scale)		1
	Complementari (manto di copertura, serramenti, abbaini, intonaci)		1
	Decorativi (affreschi, cornicioni, modanature, bugnati, ecc.)		0
	Totale punteggio		18
5	Degrado	Medio	
6	Grado di utilizzo	Utilizzato	
7	Spazi di pertinenza	Media qualità	
8	Vincoli legislativi		
9	Categoria di intervento del Piano vigente	D	
10	Note : :		

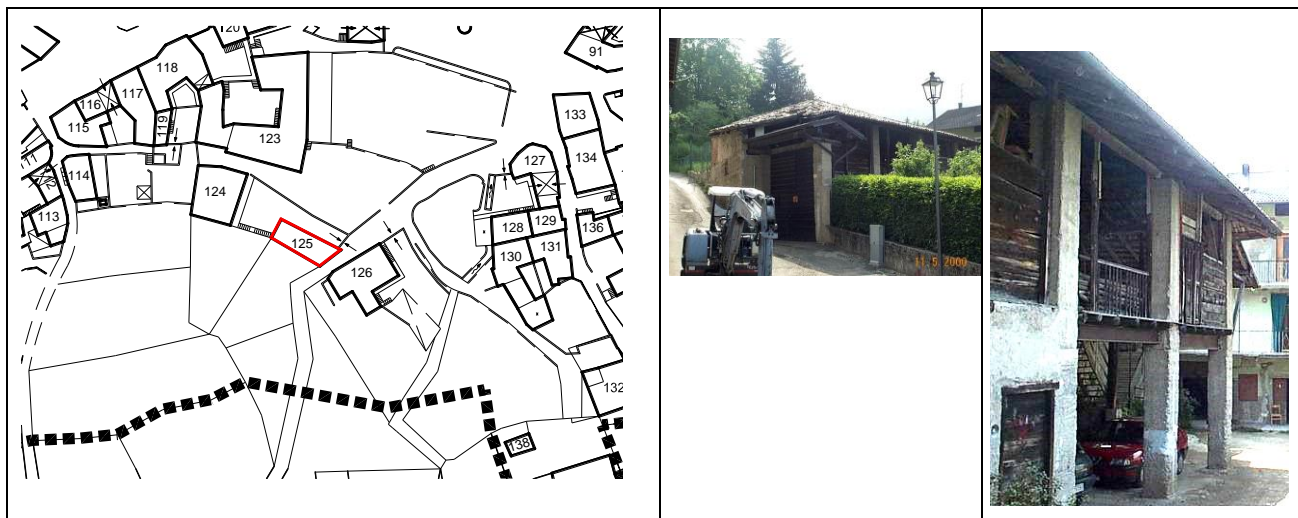
PROGETTO

11	Categoria di intervento prevista: R3 con riqualificazione della facciata
12	Vincoli particolari
13	Categoria di intervento per gli spazi di pertinenza : riqualificazione della pavimentazione come da indicazioni del Repertorio delle soluzioni progettuali

Scheda per il rilievo delle unità edilizie in Centro Storico

P.R.G. del Comune di Mori C.C. Mori f.m 16 p.ed 684/3	Frazione Tierno rilevato da geom.Peratti	Scheda nr. 125 data settembre 2011
---	--	--

Estratto mappa scala 1:2000



1	Tipologia funzionale zootecnica	Edificio ad uso agricolo -	Punti
2	Epoca di costruzione	Anteriore al 1860	8
3	Tipologia architettonica storica	Alta definizione	8
4	Permanenza dei caratteri formali tradizionali		
	Volumetrici originali (superfettazioni, ampliamenti, sopraelevazioni)		2
	Costruttivi (copertura, struttura, aperture, balconi, scale)		1
	Complementari (manto di copertura, serramenti, abbaini, intonaci)		2
	Decorativi (affreschi, cornicioni, modanature, bugnati, ecc.)		0
	Totale punteggio		21
5	Degrado	Medio	
6	Grado di utilizzo	Utilizzato	
7	Spazi di pertinenza	Media qualità	
8	Vincoli legislativi		
9	Categoria di intervento del Piano vigente	D	
10	Note : :		

PROGETTO

11	Categoria di intervento prevista: R5
12	Vincoli particolari
13	Categoria di intervento per gli spazi di pertinenza : riqualificazione della pavimentazione come da indicazioni del Repertorio delle soluzioni progettuali

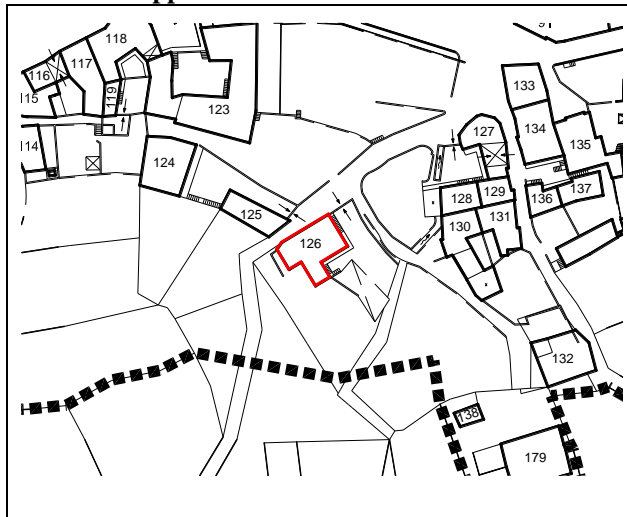
Scheda per il rilievo delle unità edilizie in Centro Storico

P.R.G. del Comune di Mori
C.C. Mori f.m 16 p.ed 682

Frazione Tierno
rilevato da geom.Peratti

Scheda nr. 126
data settembre 2011

Estratto mappa scala 1:2000



1	Tipologia funzionale	Edificio residenziale	Punti
2	Epoca di costruzione	Anteriore al 1860	8
3	Tipologia architettonica storica	Media definizione	6
4	Permanenza dei caratteri formali tradizionali		
	Volumetrici originali (superfettazioni, ampliamenti, sopraelevazioni)		2
	Costruttivi (copertura, struttura, aperture, balconi, scale)		1
	Complementari (manto di copertura, serramenti, abbaini, intonaci)		1
	Decorativi (affreschi, cornicioni, modanature, bugnati, ecc.)		0
	Totale punteggio		18
5	Degrado	Nullo	
6	Grado di utilizzo	Utilizzato	
7	Spazi di pertinenza	Media qualità	
8	Vincoli legislativi		
9	Categoria di intervento del Piano vigente	D	
10	Note : :.....		

PROGETTO

11	Categoria di intervento prevista: R3
12	Vincoli particolari
13	Categoria di intervento per gli spazi di pertinenza : conferma della pavimentazione presente

Scheda per il rilievo delle unità edilizie in Centro Storico

P.R.G. del Comune di Mori
C.C. Mori f.m 16 p.ed 681

Frazione Tierno
rilevato da geom.Peratti

Scheda nr. 127
data settembre 2011

Estratto mappa scala 1:2000



1	Tipologia funzionale	Edificio residenziale	Punti
2	Epoca di costruzione	Anteriore al 1860	8
3	Tipologia architettonica storica	Alta definizione	8
4	Permanenza dei caratteri formali tradizionali		
	Volumetrici originali (superfettazioni, ampliamenti, sopraelevazioni)		2
	Costruttivi (copertura, struttura, aperture, balconi, scale)		1
	Complementari (manto di copertura, serramenti, abbaini, intonaci)		2
	Decorativi (affreschi, cornicioni, modanature, bugnati, ecc.)		0
	Totale punteggio		21
5	Degrado	Nulla	
6	Grado di utilizzo	Utilizzato	
7	Spazi di pertinenza	Media qualità	
8	Vincoli legislativi		
9	Categoria di intervento del Piano vigente	B	
10	Note : :		

PROGETTO

11	Categoria di intervento prevista: R2
12	Vincoli particolari : portale in pietra, fronte lato strada
13	Categoria di intervento per gli spazi di pertinenza: riqualificazione della pavimentazione come da indicazioni del Repertorio delle soluzioni progettuali

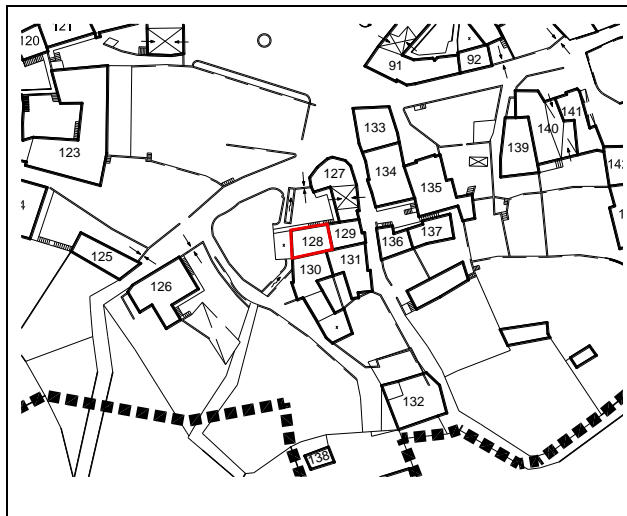
Scheda per il rilievo delle unità edilizie in Centro Storico

P.R.G. del Comune di Mori
C.C. Mori f.m 16 p.ed 679/1

Frazione Tierno
rilevato da geom.Peratti

Scheda nr. 128
data settembre 2011

Estratto mappa scala 1:2000



1	Tipologia funzionale	Edificio residenziale	Punti
2	Epoca di costruzione	Anteriore al 1860	8
3	Tipologia architettonica storica	Media definizione	6
4	Permanenza dei caratteri formali tradizionali		
	Volumetrici originali (superfettazioni, ampliamenti, sopraelevazioni)		2
	Costruttivi (copertura, struttura, aperture, balconi, scale)		1
	Complementari (manto di copertura, serramenti, abbaini, intonaci)		1
	Decorativi (affreschi, cornicioni, modanature, bugnati, ecc.)		0
	Totale punteggio		18
5	Degrado	Nulla	
6	Grado di utilizzo	Utilizzato	
7	Spazi di pertinenza	Media qualità	
8	Vincoli legislativi		
9	Categoria di intervento del Piano vigente	C	
10	Note : :		

PROGETTO

11	Categoria di intervento prevista: R3
12	Vincoli particolari : portale in pietra
13	Categoria di intervento per gli spazi di pertinenza : riqualificazione della pavimentazione come da indicazioni del Repertorio delle soluzioni progettuali

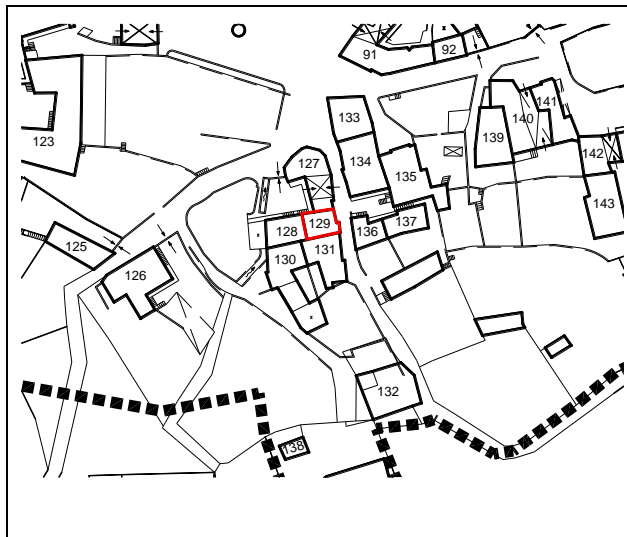
Scheda per il rilievo delle unità edilizie in Centro Storico

P.R.G. del Comune di Mori
C.C. Mori f.m 16 p.ed 679/2

Frazione Tierno
rilevato da geom.Peratti

Scheda nr. 129
data settembre 2011

Estratto mappa scala 1:2000



1	Tipologia funzionale	Edificio residenziale	Punti
2	Epoca di costruzione	Anteriore al 1860	8
3	Tipologia architettonica storica	Media definizione	6
4	Permanenza dei caratteri formali tradizionali		
	Volumetrici originali (superfettazioni, ampliamenti, sopraelevazioni)		2
	Costruttivi (copertura, struttura, aperture, balconi, scale)		1
	Complementari (manto di copertura, serramenti, abbaini, intonaci)		2
	Decorativi (affreschi, cornicioni, modanature, bugnati, ecc.)		0
	Totale punteggio		19
5	Degrado	Nullo	
6	Grado di utilizzo	Utilizzato	
7	Spazi di pertinenza	Media qualità	
8	Vincoli legislativi		
9	Categoria di intervento del Piano vigente	C	
10	Note :..... :.....		

PROGETTO

11	Categoria di intervento prevista: R3 con riqualificazione dei serramenti
12	Vincoli particolari
13	Categoria di intervento per gli spazi di pertinenza

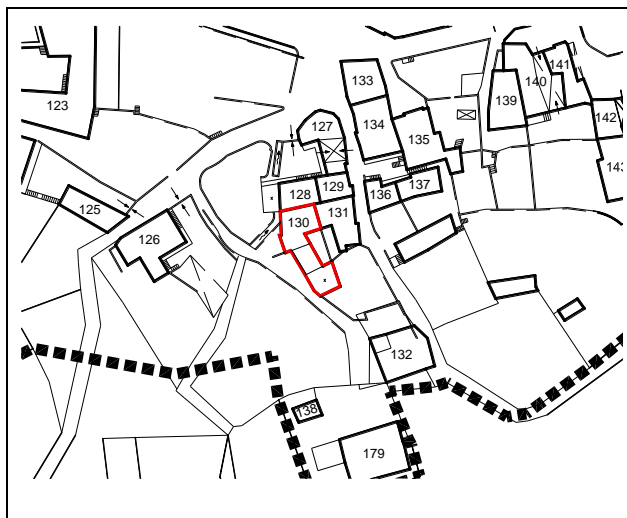
Scheda per il rilievo delle unità edilizie in Centro Storico

P.R.G. del Comune di Mori
C.C. Mori f.m 16 p.ed 677/3

Frazione Tierno
rilevato da geom.Peratti

Scheda nr. 130
data settembre 2011

Estratto mappa scala 1:2000



1	Tipologia funzionale	Edificio residenziale	Punti
2	Epoca di costruzione	Anteriore al 1860	8
3	Tipologia architettonica storica	Nessuna definizione	0
4	Permanenza dei caratteri formali tradizionali		
	Volumetrici originali (superfettazioni, ampliamenti, sopraelevazioni)		2
	Costruttivi (copertura, struttura, aperture, balconi, scale)		0
	Complementari (manto di copertura, serramenti, abbaini, intonaci)		0
	Decorativi (affreschi, cornicioni, modanature, bugnati, ecc.)		0
	Totale punteggio		10
5	Degrado	Nulla	
6	Grado di utilizzo	Utilizzato	
7	Spazi di pertinenza	Media qualità	
8	Vincoli legislativi		
9	Categoria di intervento del Piano vigente	C	
10	Note : :		

PROGETTO

11	Categoria di intervento prevista: R5 con riqualificazione delle facciate
12	Vincoli particolari
13	Categoria di intervento per gli spazi di pertinenza

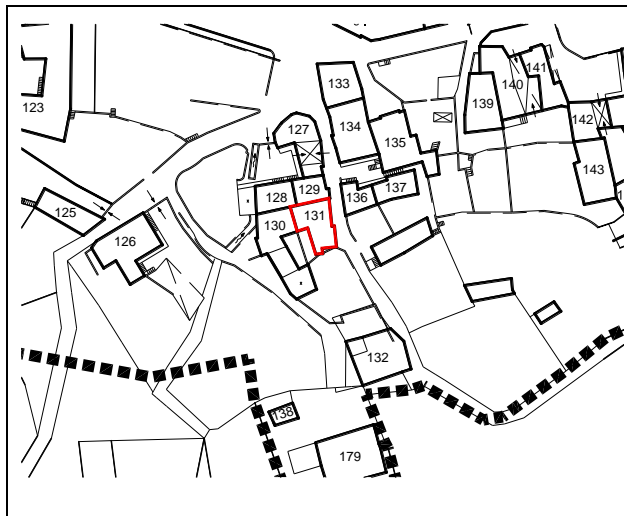
Scheda per il rilievo delle unità edilizie in Centro Storico

P.R.G. del Comune di Mori
C.C. Mori f.m 16 p.ed 677/4

Frazione Tierno
rilevato da geom.Peratti

Scheda nr. 131
data settembre 2011

Estratto mappa scala 1:2000



1	Tipologia funzionale	Edificio residenziale	Punti
2	Epoca di costruzione	Anteriore al 1860	8
3	Tipologia architettonica storica	Nessuna definizione	0
4	Permanenza dei caratteri formali tradizionali		
	Volumetrici originali (superfettazioni, ampliamenti, sopraelevazioni)		2
	Costruttivi (copertura, struttura, aperture, balconi, scale)		0
	Complementari (manto di copertura, serramenti, abbaini, intonaci)		0
	Decorativi (affreschi, cornicioni, modanature, bugnati, ecc.)		0
	Totale punteggio		10
5	Degrado	Nullo	
6	Grado di utilizzo	Utilizzato	
7	Spazi di pertinenza	Media qualità	
8	Vincoli legislativi		
9	Categoria di intervento del Piano vigente	C	
10	Note : :		

PROGETTO

11	Categoria di intervento prevista: R5 con riqualificazione delle facciate
12	Vincoli particolari
13	Categoria di intervento per gli spazi di pertinenza

Scheda per il rilievo delle unità edilizie in Centro Storico

P.R.G. del Comune di Mori
C.C. Mori f.m 16 p.ed 670

Frazione Tierno
rilevato da geom.Peratti

Scheda nr. 133
data settembre 2011

Estratto mappa scala 1:2000



1	Tipologia funzionale	Edificio residenziale	Punti
2	Epoca di costruzione	Anteriore al 1860	8
3	Tipologia architettonica storica	Media definizione	6
4	Permanenza dei caratteri formali tradizionali		
	Volumetrici originali (superfetazioni, ampliamenti, sopraelevazioni)		2
	Costruttivi (copertura, struttura, aperture, balconi, scale)		1
	Complementari (manto di copertura, serramenti, abbaini, intonaci)		1
	Decorativi (affreschi, cornicioni, modanature, bugnati, ecc.)		0
	Totale punteggio		18
5	Degrado	Medio	
6	Grado di utilizzo	Utilizzato	
7	Spazi di pertinenza	Media qualità	
8	Vincoli legislativi		
9	Categoria di intervento del Piano vigente	C	
10	Note : :		

PROGETTO

11	Categoria di intervento prevista: R3 con riqualificazione dei serramenti
12	Vincoli particolari : portale in pietra, fronte ovest
13	Categoria di intervento per gli spazi di pertinenza

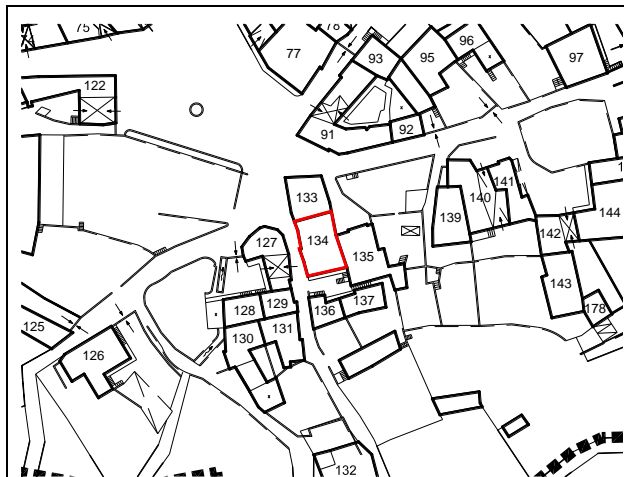
Scheda per il rilievo delle unità edilizie in Centro Storico

P.R.G. del Comune di Mori
C.C. Mori f.m 16 p.ed 673

Frazione Tierno
rilevato da geom.Peratti

Scheda nr. 134
data settembre 2011

Estratto mappa scala 1:2000



1	Tipologia funzionale	Edificio residenziale	Punti
2	Epoca di costruzione	Anteriore al 1860	8
3	Tipologia architettonica storica	Alta definizione	8
4	Permanenza dei caratteri formali tradizionali		
	Volumetrici originali (superfetazioni, ampliamenti, sopraelevazioni)		2
	Costruttivi (copertura, struttura, aperture, balconi, scale)		1
	Complementari (manto di copertura, serramenti, abbaini, intonaci)		2
	Decorativi (affreschi, cornicioni, modanature, bugnati, ecc.)		0
	Totale punteggio		21
5	Degrado	Nulla	
6	Grado di utilizzo	Utilizzato	
7	Spazi di pertinenza	Media qualità	
8	Vincoli legislativi		
9	Categoria di intervento del Piano vigente	C	
10	Note : :		

PROGETTO

11	Categoria di intervento prevista: R2
12	Vincoli particolari : fronte ovest
13	Categoria di intervento per gli spazi di pertinenza

Scheda per il rilievo delle unità edilizie in Centro Storico

P.R.G. del Comune di Mori
C.C. Mori f.m 16 p.ed 671

Frazione Tierno
rilevato da geom.Peratti

Scheda nr. 135
data settembre 2011

Estratto mappa scala 1:2000



1	Tipologia funzionale	Edificio residenziale	Punti
2	Epoca di costruzione	Anteriore al 1860	8
3	Tipologia architettonica storica	Media definizione	6
4	Permanenza dei caratteri formali tradizionali		
	Volumetrici originali (superfettazioni, ampliamenti, sopraelevazioni)		2
	Costruttivi (copertura, struttura, aperture, balconi, scale)		2
	Complementari (manto di copertura, serramenti, abbaini, intonaci)		1
	Decorativi (affreschi, cornicioni, modanature, bugnati, ecc.)		0
	Totale punteggio		19
5	Degrado	Nulla	
6	Grado di utilizzo	Utilizzato	
7	Spazi di pertinenza	Media qualità	
8	Vincoli legislativi		
9	Categoria di intervento del Piano vigente	C	
10	Note : :		

PROGETTO

11	Categoria di intervento prevista: R3
12	Vincoli particolari
13	Categoria di intervento per gli spazi di pertinenza : conferma della pavimentazione presente


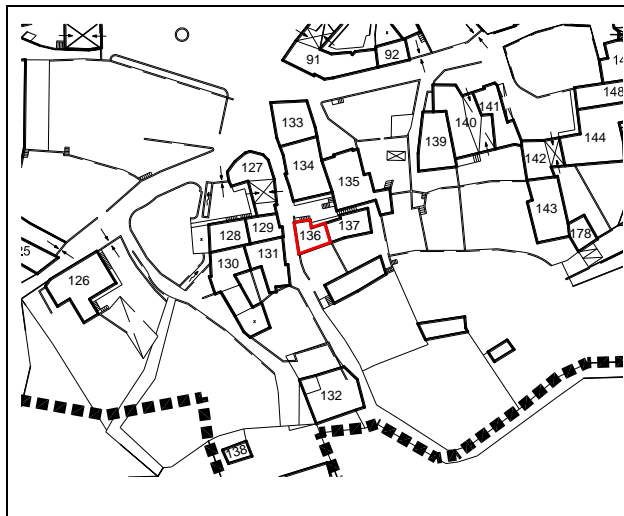
Scheda per il rilievo delle unità edilizie in Centro Storico

P.R.G. del Comune di Mori
C.C. Mori f.m 16 p.ed 674/1

Frazione Tierno
rilevato da geom.Peratti

Scheda nr. 136
data settembre 2011

Estratto mappa scala 1:2000



1	Tipologia funzionale	Edificio residenziale	Punti
2	Epoca di costruzione	Anteriore al 1860	8
3	Tipologia architettonica storica	Alta definizione	8
4	Permanenza dei caratteri formali tradizionali		
	Volumetrici originali (superfetazioni, ampliamenti, sopraelevazioni)		1
	Costruttivi (copertura, struttura, aperture, balconi, scale)		1
	Complementari (manto di copertura, serramenti, abbaini, intonaci)		1
	Decorativi (affreschi, cornicioni, modanature, bugnati, ecc.)		0
	Totale punteggio		19
5	Degrado	Nulla	
6	Grado di utilizzo	Utilizzato	
7	Spazi di pertinenza	Media qualità	
8	Vincoli legislativi		
9	Categoria di intervento del Piano vigente	C	
10	Note : :		

PROGETTO

11	Categoria di intervento prevista: R3
12	Vincoli particolari
13	Categoria di intervento per gli spazi di pertinenza : riqualificazione della pavimentazione come da indicazioni del Repertorio delle soluzioni progettuali sul lato N, mantenimento della pavimentazione in pietra presente

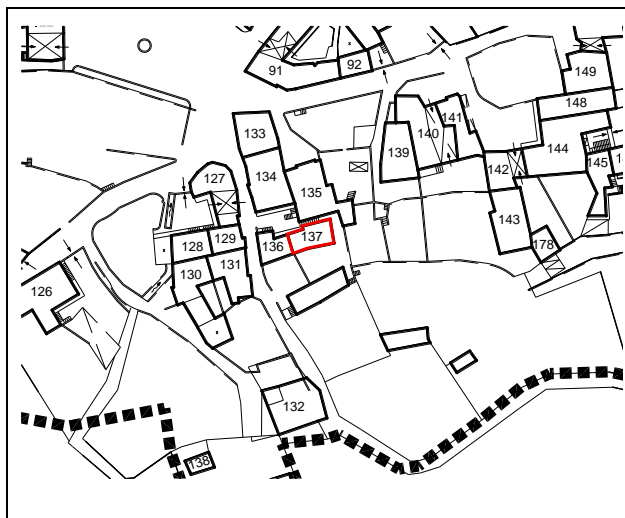
Scheda per il rilievo delle unità edilizie in Centro Storico

P.R.G. del Comune di Mori
C.C. Mori f.m 16 p.ed 674/2

Frazione Tierno
rilevato da geom.Peratti

Scheda nr. 137
data settembre 2011

Estratto mappa scala 1:2000



1	Tipologia funzionale	Edificio residenziale	Punti
2	Epoca di costruzione	Anteriore al 1860	8
3	Tipologia architettonica storica	Media definizione	6
4	Permanenza dei caratteri formali tradizionali		
	Volumetrici originali (superfettazioni, ampliamenti, sopraelevazioni)		2
	Costruttivi (copertura, struttura, aperture, balconi, scale)		1
	Complementari (manto di copertura, serramenti, abbaini, intonaci)		1
	Decorativi (affreschi, cornicioni, modanature, bugnati, ecc.)		0
	Totale punteggio		18
5	Degrado	Medio	
6	Grado di utilizzo	Sottoutilizzato	
7	Spazi di pertinenza	Media qualità	
8	Vincoli legislativi		
9	Categoria di intervento del Piano vigente	D	
10	Note : :		

PROGETTO

11	Categoria di intervento prevista: R3
12	Vincoli particolari
13	Categoria di intervento per gli spazi di pertinenza: conferma della pavimentazione presente

Scheda per il rilievo delle unità edilizie in Centro Storico

P.R.G. del Comune di Mori
C.C. Mori f.m 16 p.ed 668

Frazione Tierno
rilevato da geom.Peratti

Scheda nr. 139
in data settembre 2011

Estratto mappa scala 1:2000



1	Tipologia funzionale	Edificio residenziale	Punti
2	Epoca di costruzione	Anteriore al 1860	8
3	Tipologia architettonica storica	Media definizione	6
4	Permanenza dei caratteri formali tradizionali		
	Volumetrici originali (superfettazioni, ampliamenti, sopraelevazioni)		1
	Costruttivi (copertura, struttura, aperture, balconi, scale)		1
	Complementari (manto di copertura, serramenti, abbaini, intonaci)		1
	Decorativi (affreschi, cornicioni, modanature, bugnati, ecc.)		0
	Totale punteggio		17
5	Degrado	Nulla	
6	Grado di utilizzo	Utilizzato	
7	Spazi di pertinenza	Media qualità	
8	Vincoli legislativi		
9	Categoria di intervento del Piano vigente	C	
10	Note : :		

PROGETTO

11	Categoria di intervento prevista: R3
12	Vincoli particolari
13	Categoria di intervento per gli spazi di pertinenza : riqualificazione della pavimentazione come da indicazioni del Repertorio delle soluzioni progettuali

Scheda per il rilievo delle unità edilizie in Centro Storico

P.R.G. del Comune di Mori
C.C. Mori f.m 16 p.ed 666

Frazione Tierno
rilevato da geom.Peratti

Scheda nr. 140
data settembre 2011

Estratto mappa scala 1:2000



1	Tipologia funzionale	Edificio residenziale	Punti
2	Epoca di costruzione	Anteriore al 1860	8
3	Tipologia architettonica storica	Media definizione	6
4	Permanenza dei caratteri formali tradizionali		
	Volumetrici originali (superfettazioni, ampliamenti, sopraelevazioni)		2
	Costruttivi (copertura, struttura, aperture, balconi, scale)		1
	Complementari (manto di copertura, serramenti, abbaini, intonaci)		1
	Decorativi (affreschi, cornicioni, modanature, bugnati, ecc.)		0
	Totale punteggio		18
5	Degrado	Nulla	
6	Grado di utilizzo	Utilizzato	
7	Spazi di pertinenza	Media qualità	
8	Vincoli legislativi		
9	Categoria di intervento del Piano vigente	C	
10	Note : :		

PROGETTO

11	Categoria di intervento prevista: R3 con riqualificazione delle facciate
12	Vincoli particolari : portale in pietra
13	Categoria di intervento per gli spazi di pertinenza : riqualificazione della pavimentazione come da indicazioni del Repertorio delle soluzioni progettuali

Scheda per il rilievo delle unità edilizie in Centro Storico

P.R.G. del Comune di Mori
C.C. Mori f.m 16 p.ed 665

Frazione Tierno
rilevato da geom.Peratti

Scheda nr. 141
data settembre 2011

Estratto mappa scala 1:2000



1	Tipologia funzionale	Edificio residenziale	Punti
2	Epoca di costruzione	Anteriore al 1860	8
3	Tipologia architettonica storica	Media definizione	6
4	Permanenza dei caratteri formali tradizionali		
	Volumetrici originali (superfettazioni, ampliamenti, sopraelevazioni)		2
	Costruttivi (copertura, struttura, aperture, balconi, scale)		1
	Complementari (manto di copertura, serramenti, abbaini, intonaci)		2
	Decorativi (affreschi, cornicioni, modanature, bugnati, ecc.)		0
	Totale punteggio		19
5	Degrado	Nulla	
6	Grado di utilizzo	Utilizzato	
7	Spazi di pertinenza	Media qualità	
8	Vincoli legislativi		
9	Categoria di intervento del Piano vigente	C	
10	Note : :		

PROGETTO

11	Categoria di intervento prevista: R3
12	Vincoli particolari : n° 2 portali in pietra
13	Categoria di intervento per gli spazi di pertinenza: riqualificazione della pavimentazione come da indicazioni del Repertorio delle soluzioni progettuali

Scheda per il rilievo delle unità edilizie in Centro Storico

P.R.G. del Comune di Mori
C.C. Mori f.m 16 p.ed 662

Frazione Tierno
rilevato da geom.Peratti

Scheda nr. 142
data settembre 2011

Estratto mappa scala 1:2000



1	Tipologia funzionale	Edificio residenziale	Punti
2	Epoca di costruzione	Anteriore al 1860	8
3	Tipologia architettonica storica	Media definizione	6
4	Permanenza dei caratteri formali tradizionali		
	Volumetrici originali (superfettazioni, ampliamenti, sopraelevazioni)		2
	Costruttivi (copertura, struttura, aperture, balconi, scale)		1
	Complementari (manto di copertura, serramenti, abbaini, intonaci)		2
	Decorativi (affreschi, cornicioni, modanature, bugnati, ecc.)		0
	Totale punteggio		19
5	Degrado	Nulla	
6	Grado di utilizzo	Utilizzato	
7	Spazi di pertinenza	Media qualità	
8	Vincoli legislativi		
9	Categoria di intervento del Piano vigente	C	
10	Note : :		

PROGETTO

11	Categoria di intervento prevista: R3
12	Vincoli particolari
13	Categoria di intervento per gli spazi di pertinenza: riqualificazione della pavimentazione come da indicazioni del Repertorio delle soluzioni progettuali

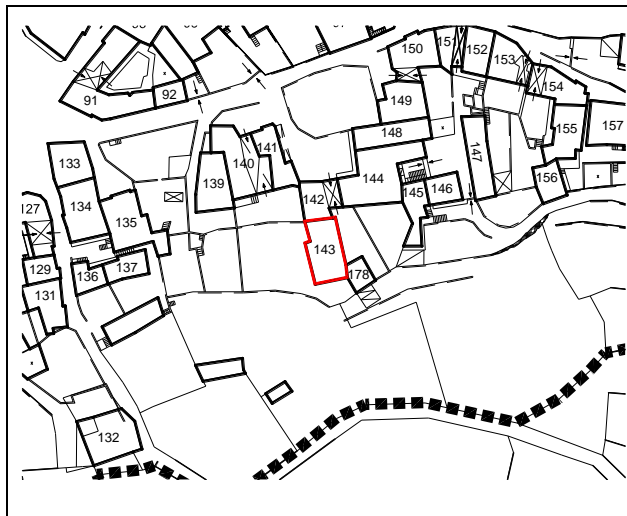
Scheda per il rilievo delle unità edilizie in Centro Storico

P.R.G. del Comune di Mori
C.C. Mori f.m 16 p.ed 661

Frazione Tierno
rilevato da geom.Peratti

Scheda nr. 143
data settembre 2011

Estratto mappa scala 1:2000



1	Tipologia funzionale	Edificio residenziale	Punti
2	Epoca di costruzione	Anteriore al 1860	8
3	Tipologia architettonica storica	Bassa definizione	4
4	Permanenza dei caratteri formali tradizionali		
	Volumetrici originali (superfetazioni, ampliamenti, sopraelevazioni)		2
	Costruttivi (copertura, struttura, aperture, balconi, scale)		0
	Complementari (manto di copertura, serramenti, abbaini, intonaci)		0
	Decorativi (affreschi, cornicioni, modanature, bugnati, ecc.)		0
	Totale punteggio		14
5	Degrado	Nulla	
6	Grado di utilizzo	Utilizzato	
7	Spazi di pertinenza	Media qualità	
8	Vincoli legislativi		
9	Categoria di intervento del Piano vigente	C	
10	Note : :		

PROGETTO

11	Categoria di intervento prevista: R3
12	Vincoli particolari
13	Categoria di intervento per gli spazi di pertinenza : conservazione della pavimentazione in lastre di pietra

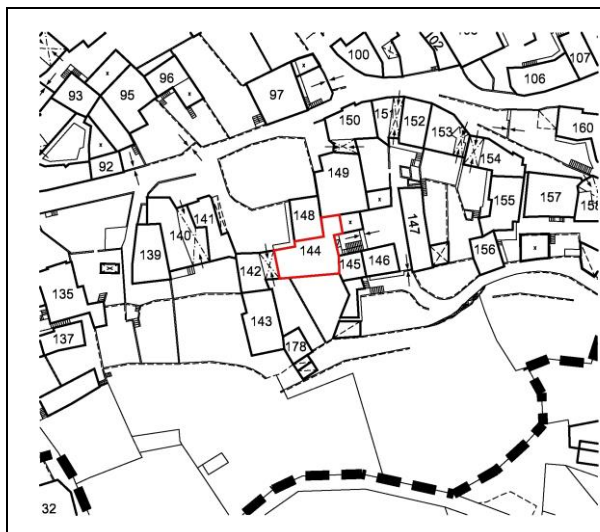
Scheda per il rilievo delle unità edilizie in Centro Storico

P.R.G. del Comune di Mori
C.C. Mori f.m 16 p.ed 659

Frazione Tierno
rilevato da geom.Peratti

Scheda nr. 144
data settembre 2011

Estratto mappa scala 1:2000



1	Tipologia funzionale	Edificio residenziale	Punti
2	Epoca di costruzione	Anteriore al 1860	8
3	Tipologia architettonica storica	Bassa definizione	4
4	Permanenza dei caratteri formali tradizionali		
	Volumetrici originali (superfettazioni, ampliamenti, sopraelevazioni)		2
	Costruttivi (copertura, struttura, aperture, balconi, scale)		0
	Complementari (manto di copertura, serramenti, abbaini, intonaci)		0
	Decorativi (affreschi, cornicioni, modanature, bugnati, ecc.)		0
	Totale punteggio		14
5	Degrado	Medio	
6	Grado di utilizzo	Utilizzato	
7	Spazi di pertinenza	Media qualità	
8	Vincoli legislativi		
9	Categoria di intervento del Piano vigente	C	
10	Note : :		

PROGETTO

11	Categoria di intervento prevista: R3 con riqualificazione delle facciate
12	Vincoli particolari
13	Categoria di intervento per gli spazi di pertinenza : riqualificazione della pavimentazione come da indicazioni del Repertorio delle soluzioni progettuali

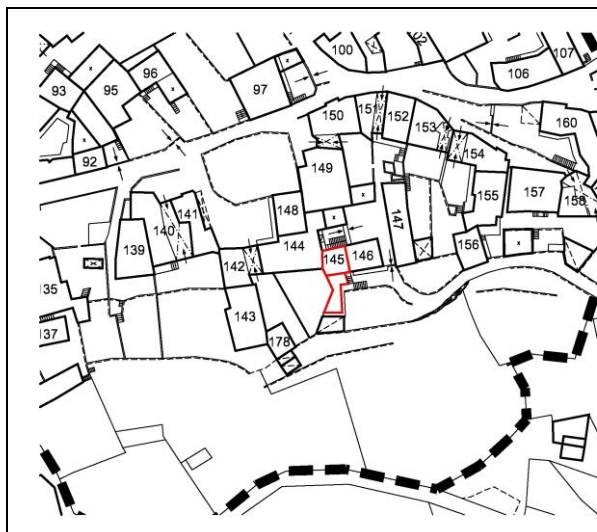
Scheda per il rilievo delle unità edilizie in Centro Storico

P.R.G. del Comune di Mori
C.C. Mori f.m 16 p.ed 887/1

Frazione Tierno
rilevato da geom.Peratti

Scheda nr. 145
data settembre 2011

Estratto mappa scala 1:2000



1	Tipologia funzionale	Edificio residenziale	Punti
2	Epoca di costruzione	Anteriore al 1860	8
3	Tipologia architettonica storica	Media definizione	6
4	Permanenza dei caratteri formali tradizionali		
	Volumetrici originali (superfetazioni, ampliamenti, sopraelevazioni)		0
	Costruttivi (copertura, struttura, aperture, balconi, scale)		1
	Complementari (manto di copertura, serramenti, abbaini, intonaci)		1
	Decorativi (affreschi, cornicioni, modanature, bugnati, ecc.)		0
	Totale punteggio		16
5	Degrado	Nullo	
6	Grado di utilizzo	Utilizzato	
7	Spazi di pertinenza	Media qualità	
8	Vincoli legislativi		
9	Categoria di intervento del Piano vigente	D	
10	Note : :		

PROGETTO

11	Categoria di intervento prevista: R3 – R5 parte bassa
12	Vincoli particolari
13	Categoria di intervento per gli spazi di pertinenza

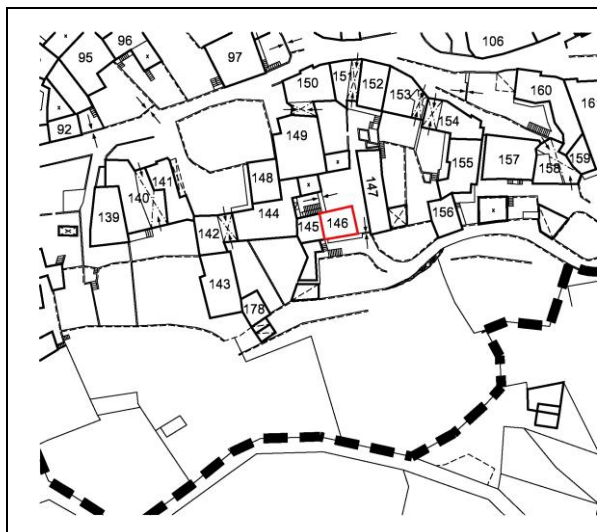
Scheda per il rilievo delle unità edilizie in Centro Storico

P.R.G. del Comune di Mori
C.C. Mori f.m 16 p.ed 887/2

Frazione Tierno
rilevato da geom.Peratti

Scheda nr. 146
data settembre 2011

Estratto mappa scala 1:2000



1	Tipologia funzionale	Edificio residenziale	Punti
2	Epoca di costruzione	Anteriore al 1860	8
3	Tipologia architettonica storica	Media definizione	6
4	Permanenza dei caratteri formali tradizionali		
	Volumetrici originali (superfettazioni, ampliamenti, sopraelevazioni)		2
	Costruttivi (copertura, struttura, aperture, balconi, scale)		1
	Complementari (manto di copertura, serramenti, abbaini, intonaci)		1
	Decorativi (affreschi, cornicioni, modanature, bugnati, ecc.)		0
	Totale punteggio		18
5	Degrado	Nulla	
6	Grado di utilizzo	Utilizzato	
7	Spazi di pertinenza	Media qualità	
8	Vincoli legislativi		
9	Categoria di intervento del Piano vigente	D	
10	Note : :		

PROGETTO

11	Categoria di intervento prevista: R3
12	Vincoli particolari
13	Categoria di intervento per gli spazi di pertinenza : riqualificazione della pavimentazione come da indicazioni del Repertorio delle soluzioni progettuali

Scheda per il rilievo delle unità edilizie in Centro Storico

P.R.G. del Comune di Mori
C.C. Mori f.m 16 p.ed 650

Frazione Tierno
rilevato da geom.Peratti

Scheda nr. 147
data settembre 2011

Estratto mappa scala 1:2000



1	Tipologia funzionale	Edificio residenziale	Punti
2	Epoca di costruzione	Anteriore al 1860	8
3	Tipologia architettonica storica	Media definizione	6
4	Permanenza dei caratteri formali tradizionali		
	Volumetrici originali (superfettazioni, ampliamenti, sopraelevazioni)		2
	Costruttivi (copertura, struttura, aperture, balconi, scale)		1
	Complementari (manto di copertura, serramenti, abbaini, intonaci)		1
	Decorativi (affreschi, cornicioni, modanature, bugnati, ecc.)		0
	Totale punteggio		18
5	Degrado	Nullo	
6	Grado di utilizzo	Utilizzato	
7	Spazi di pertinenza	Media qualità	
8	Vincoli legislativi		
9	Categoria di intervento del Piano vigente	D	
10	Note : :		

PROGETTO

11	Categoria di intervento prevista: R3
12	Vincoli particolari
13	Categoria di intervento per gli spazi di pertinenza: riqualificazione della pavimentazione come da indicazioni del Repertorio delle soluzioni progettuali e ripristino della pavimentazione in lastre di pietra

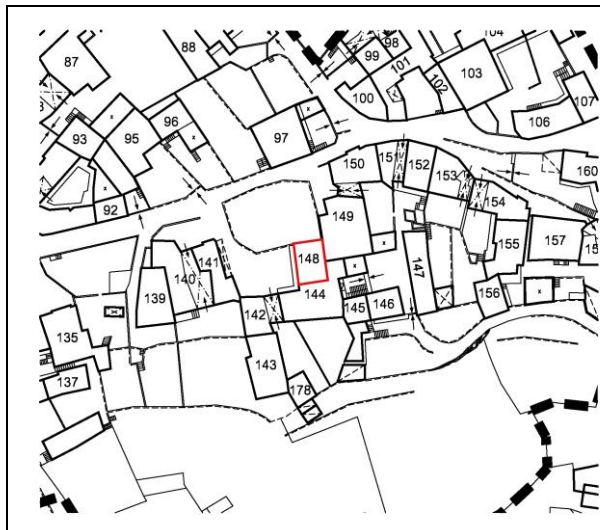
Scheda per il rilievo delle unità edilizie in Centro Storico

P.R.G. del Comune di Mori
C.C. Mori f.m 16 p.ed 658;655p

Frazione Tierno
rilevato da geom.Peratti

Scheda nr. 148
data settembre 2011

Estratto mappa scala 1:2000



1	Tipologia funzionale	Edificio residenziale	Punti
2	Epoca di costruzione	Anteriore al 1860	8
3	Tipologia architettonica storica	Media definizione	6
4	Permanenza dei caratteri formali tradizionali		
	Volumetrici originali (superfettazioni, ampliamenti, sopraelevazioni)		2
	Costruttivi (copertura, struttura, aperture, balconi, scale)		1
	Complementari (manto di copertura, serramenti, abbaini, intonaci)		2
	Decorativi (affreschi, cornicioni, modanature, bugnati, ecc.)		0
	Totale punteggio		19
5	Degrado	Nullo	
6	Grado di utilizzo	Utilizzato	
7	Spazi di pertinenza	Media qualità	
8	Vincoli legislativi		
9	Categoria di intervento del Piano vigente	C	
10	Note : :		

PROGETTO

11	Categoria di intervento prevista: R3
12	Vincoli particolari
13	Categoria di intervento per gli spazi di pertinenza : riqualificazione della pavimentazione come da indicazioni del Repertorio delle soluzioni progettuali

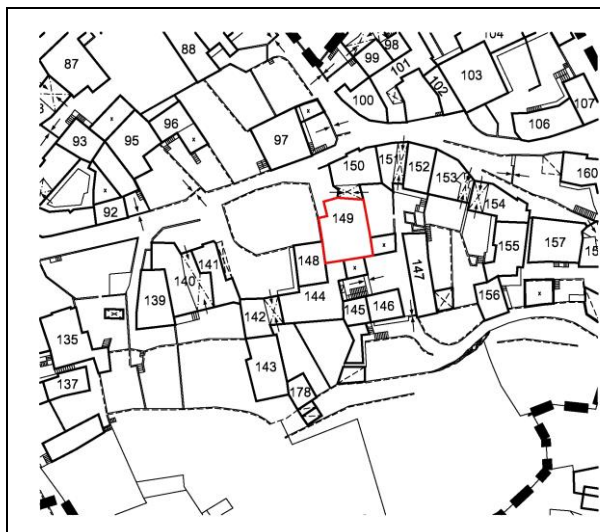
Scheda per il rilievo delle unità edilizie in Centro Storico

P.R.G. del Comune di Mori
C.C. Mori f.m 16 p.ed 655

Frazione Tierno
rilevato da geom.Peratti

Scheda nr. 149
data settembre 2011

Estratto mappa scala 1:2000



1	Tipologia funzionale	Edificio residenziale	Punti
2	Epoca di costruzione	Anteriore al 1860	8
3	Tipologia architettonica storica	Bassa definizione	4
4	Permanenza dei caratteri formali tradizionali		
	Volumetrici originali (superfettazioni, ampliamenti, sopraelevazioni)		1
	Costruttivi (copertura, struttura, aperture, balconi, scale)		1
	Complementari (manto di copertura, serramenti, abbaini, intonaci)		1
	Decorativi (affreschi, cornicioni, modanature, bugnati, ecc.)		0
	Totale punteggio		15
5	Degrado	Nullo	
6	Grado di utilizzo	Utilizzato	
7	Spazi di pertinenza	Media qualità	
8	Vincoli legislativi		
9	Categoria di intervento del Piano vigente	C	
10	Note : :		

PROGETTO

11	Categoria di intervento prevista: R3 con riqualificazione dei serramenti
12	Vincoli particolari
13	Categoria di intervento per gli spazi di pertinenza : riqualificazione della pavimentazione come da indicazioni del Repertorio delle soluzioni progettuali

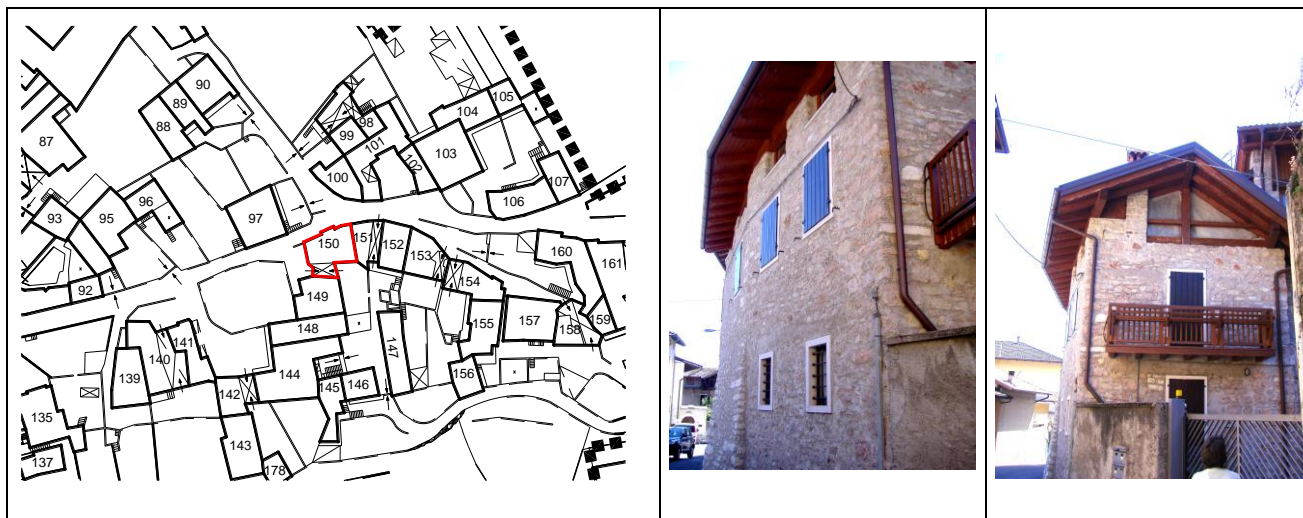
Scheda per il rilievo delle unità edilizie in Centro Storico

P.R.G. del Comune di Mori
C.C. Mori f.m 16 p.ed 656

Frazione Tierno
rilevato da geom.Peratti

Scheda nr. 150
data settembre 2011

Estratto mappa scala 1:2000



1	Tipologia funzionale	Edificio residenziale	Punti
2	Epoca di costruzione	Anteriore al 1860	8
3	Tipologia architettonica storica	Alta definizione	8
4	Permanenza dei caratteri formali tradizionali		
	Volumetrici originali (superfetazioni, ampliamenti, sopraelevazioni)		2
	Costruttivi (copertura, struttura, aperture, balconi, scale)		1
	Complementari (manto di copertura, serramenti, abbaini, intonaci)		2
	Decorativi (affreschi, cornicioni, modanature, bugnati, ecc.)		0
	Totale punteggio		21
5	Degrado	Nullo	
6	Grado di utilizzo	Utilizzato	
7	Spazi di pertinenza	Media qualità	
8	Vincoli legislativi		
9	Categoria di intervento del Piano vigente	C	
10	Note : :		

PROGETTO

11	Categoria di intervento prevista: R2
12	Vincoli particolari
13	Categoria di intervento per gli spazi di pertinenza: riqualificazione della pavimentazione come da indicazioni del Repertorio delle soluzioni progettuali

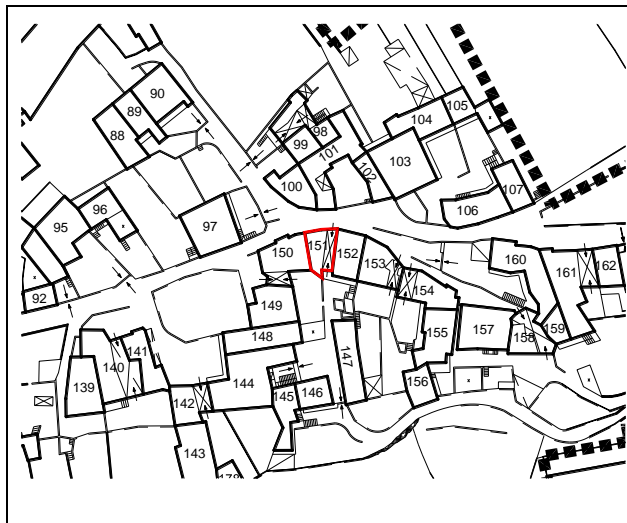
Scheda per il rilievo delle unità edilizie in Centro Storico

P.R.G. del Comune di Mori
C.C. Mori f.m 16 p.ed 649/2

Frazione Tierno
rilevato da geom.Peratti

Scheda nr. 151
data settembre 2011

Estratto mappa scala 1:2000



1	Tipologia funzionale	Edificio residenziale	Punti
2	Epoca di costruzione	Anteriore al 1860	8
3	Tipologia architettonica storica	Media definizione	6
4	Permanenza dei caratteri formali tradizionali		
	Volumetrici originali (superfettazioni, ampliamenti, sopraelevazioni)		2
	Costruttivi (copertura, struttura, aperture, balconi, scale)		1
	Complementari (manto di copertura, serramenti, abbaini, intonaci)		2
	Decorativi (affreschi, cornicioni, modanature, bugnati, ecc.)		0
	Totale punteggio		19
5	Degrado	Nulla	
6	Grado di utilizzo	Utilizzato	
7	Spazi di pertinenza	Media qualità	
8	Vincoli legislativi		
9	Categoria di intervento del Piano vigente	C	
10	Note : :.....		

PROGETTO

11	Categoria di intervento prevista: R3
12	Vincoli particolari : portale del 1797
13	Categoria di intervento per gli spazi di pertinenza : riqualificazione della pavimentazione come da indicazioni del Repertorio delle soluzioni progettuali

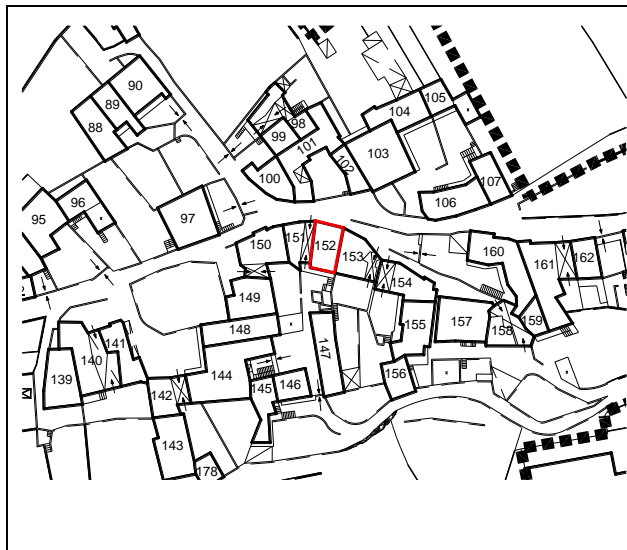
Scheda per il rilievo delle unità edilizie in Centro Storico

P.R.G. del Comune di Mori
C.C. Mori f.m 16 p.ed 649/1

Frazione Tierno
rilevato da geom.Peratti

Scheda nr. 152
data settembre 2011

Estratto mappa scala 1:2000



1	Tipologia funzionale	Edificio residenziale	Punti
2	Epoca di costruzione	Anteriore al 1860	8
3	Tipologia architettonica storica	Media definizione	6
4	Permanenza dei caratteri formali tradizionali		
	Volumetrici originali (superfettazioni, ampliamenti, sopraelevazioni)		2
	Costruttivi (copertura, struttura, aperture, balconi, scale)		1
	Complementari (manto di copertura, serramenti, abbaini, intonaci)		2
	Decorativi (affreschi, cornicioni, modanature, bugnati, ecc.)		0
	Totale punteggio		19
5	Degrado	Nulla	
6	Grado di utilizzo	Utilizzato	
7	Spazi di pertinenza	Media qualità	
8	Vincoli legislativi		
9	Categoria di intervento del Piano vigente	C	
10	Note : :.....		

PROGETTO

11	Categoria di intervento prevista: R3
12	Vincoli particolari
13	Categoria di intervento per gli spazi di pertinenza : riqualificazione della pavimentazione come da indicazioni del Repertorio delle soluzioni progettuali

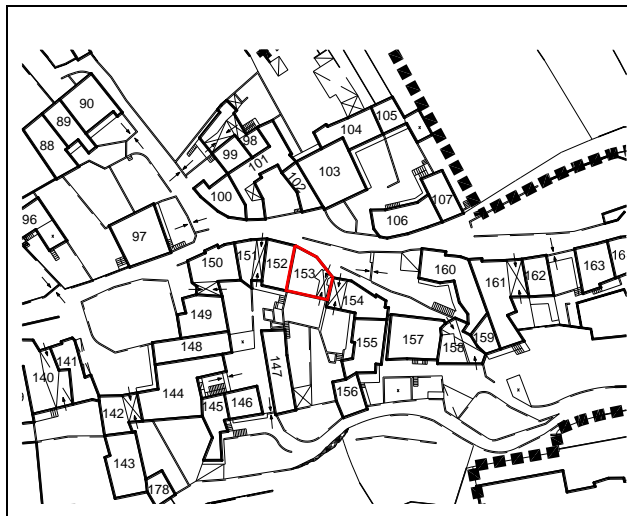
Scheda per il rilievo delle unità edilizie in Centro Storico

P.R.G. del Comune di Mori
C.C. Mori f.m 16 p.ed 646

Frazione Tierno
rilevato da geom.Peratti

Scheda nr. 153
data settembre 2011

Estratto mappa scala 1:2000



1	Tipologia funzionale	Edificio residenziale	Punti
2	Epoca di costruzione	Anteriore al 1860	8
3	Tipologia architettonica storica	Media definizione	6
4	Permanenza dei caratteri formali tradizionali		
	Volumetrici originali (superfettazioni, ampliamenti, sopraelevazioni)		2
	Costruttivi (copertura, struttura, aperture, balconi, scale)		1
	Complementari (manto di copertura, serramenti, abbaini, intonaci)		2
	Decorativi (affreschi, cornicioni, modanature, bugnati, ecc.)		0
	Totale punteggio		19
5	Degrado	Nulla	
6	Grado di utilizzo	Utilizzato	
7	Spazi di pertinenza	Media qualità	
8	Vincoli legislativi		
9	Categoria di intervento del Piano vigente	C	
10	Note : :		

PROGETTO

11	Categoria di intervento prevista: R3
12	Vincoli particolari
13	Categoria di intervento per gli spazi di pertinenza : riqualificazione della pavimentazione come da indicazioni del Repertorio delle soluzioni progettuali

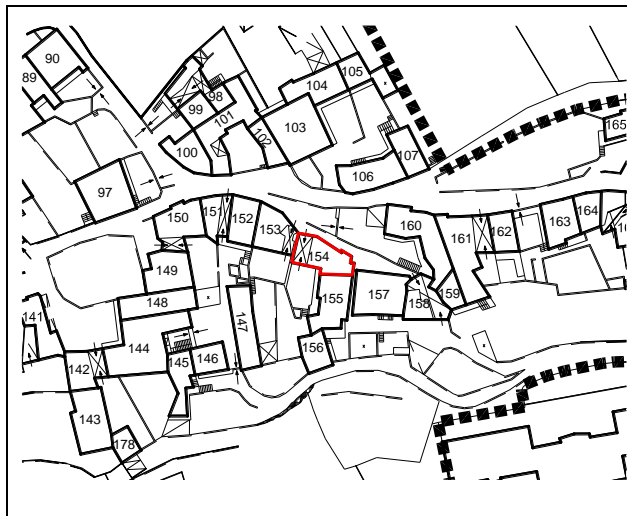
Scheda per il rilievo delle unità edilizie in Centro Storico

P.R.G. del Comune di Mori
C.C. Mori f.m 16 p.ed 645

Frazione Tierno
rilevato da geom.Peratti

Scheda nr. 154
data settembre 2011

Estratto mappa scala 1:2000



1	Tipologia funzionale	Edificio residenziale	Punti
2	Epoca di costruzione	Anteriore al 1860	8
3	Tipologia architettonica storica	Media definizione	6
4	Permanenza dei caratteri formali tradizionali		
	Volumetrici originali (superfetazioni, ampliamenti, sopraelevazioni)		1
	Costruttivi (copertura, struttura, aperture, balconi, scale)		0
	Complementari (manto di copertura, serramenti, abbaini, intonaci)		1
	Decorativi (affreschi, cornicioni, modanature, bugnati, ecc.)		0
	Totale punteggio		16
5	Degrado	Nulla	
6	Grado di utilizzo	In ristrutturazione	
7	Spazi di pertinenza	Media qualità	
8	Vincoli legislativi		
9	Categoria di intervento del Piano vigente	C	
10	Note : :		

PROGETTO

11	Categoria di intervento prevista: R3 con riqualificazione delle facciate
12	Vincoli particolari : portale in pietra
13	Categoria di intervento per gli spazi di pertinenza : riqualificazione della pavimentazione come da indicazioni del Repertorio delle soluzioni progettuali

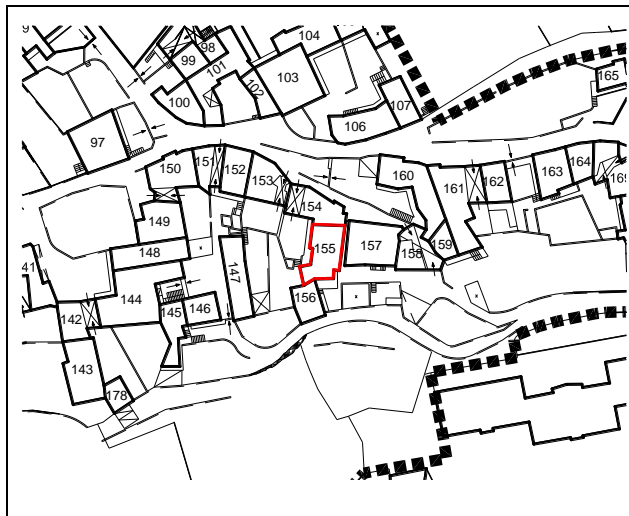
Scheda per il rilievo delle unità edilizie in Centro Storico

P.R.G. del Comune di Mori
C.C. Mori f.m 16 p.ed 644

Frazione Tierno
rilevato da geom.Peratti

Scheda nr. 155
data settembre 2011

Estratto mappa scala 1:2000



1	Tipologia funzionale	Edificio residenziale	Punti
2	Epoca di costruzione	Anteriore al 1860	8
3	Tipologia architettonica storica	Bassa definizione	4
4	Permanenza dei caratteri formali tradizionali		
	Volumetrici originali (superfettazioni, ampliamenti, sopraelevazioni)		0
	Costruttivi (copertura, struttura, aperture, balconi, scale)		1
	Complementari (manto di copertura, serramenti, abbaini, intonaci)		1
	Decorativi (affreschi, cornicioni, modanature, bugnati, ecc.)		0
	Totale punteggio		14
5	Degrado	Nulla	
6	Grado di utilizzo	Utilizzato	
7	Spazi di pertinenza	Media qualità	
8	Vincoli legislativi		
9	Categoria di intervento del Piano vigente	C	
10	Note : :.....		

PROGETTO

11	Categoria di intervento prevista: R3 con riqualificazione delle facciate
12	Vincoli particolari
13	Categoria di intervento per gli spazi di pertinenza : riqualificazione della pavimentazione come da indicazioni del Repertorio delle soluzioni progettuali

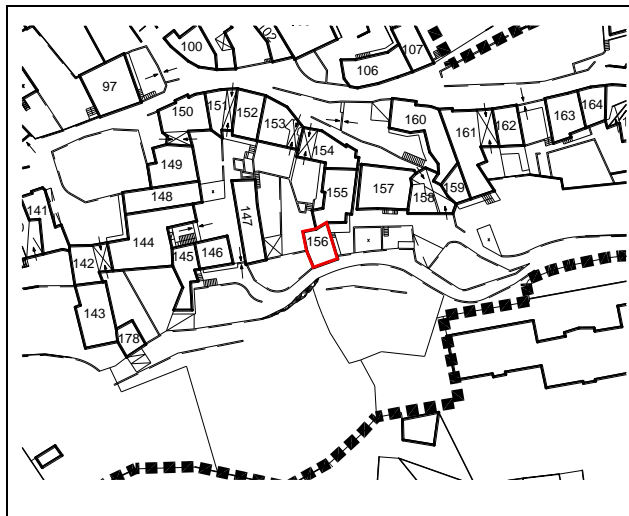
Scheda per il rilievo delle unità edilizie in Centro Storico

P.R.G. del Comune di Mori
C.C. Mori f.m 16 p.ed 642

Frazione Tierno
rilevato da geom.Peratti

Scheda nr. 156
data settembre 2011

Estratto mappa scala 1:2000



1	Tipologia funzionale	Edificio residenziale	Punti
2	Epoca di costruzione	Anteriore al 1860	8
3	Tipologia architettonica storica	Media definizione	6
4	Permanenza dei caratteri formali tradizionali		
	Volumetrici originali (superfettazioni, ampliamenti, sopraelevazioni)		2
	Costruttivi (copertura, struttura, aperture, balconi, scale)		1
	Complementari (manto di copertura, serramenti, abbaini, intonaci)		2
	Decorativi (affreschi, cornicioni, modanature, bugnati, ecc.)		0
	Totale punteggio		19
5	Degrado	Nulla	
6	Grado di utilizzo	Utilizzato	
7	Spazi di pertinenza	Media qualità	
8	Vincoli legislativi		
9	Categoria di intervento del Piano vigente	D	
10	Note : :.....		

PROGETTO

11	Categoria di intervento prevista: R3
12	Vincoli particolari
13	Categoria di intervento per gli spazi di pertinenza

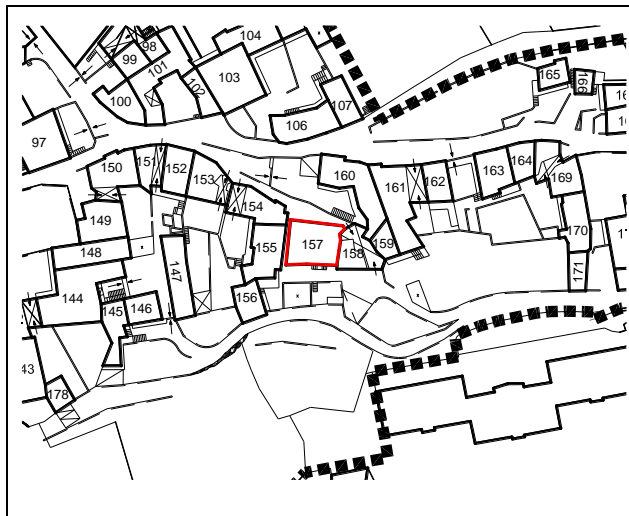
Scheda per il rilievo delle unità edilizie in Centro Storico

P.R.G. del Comune di Mori
C.C. Mori f.m 16 p.ed 640

Frazione Tierno
rilevato da geom.Peratti

Scheda nr. 157
data settembre 2011

Estratto mappa scala 1:2000



1	Tipologia funzionale	Edificio residenziale	Punti
2	Epoca di costruzione	Anteriore al 1860	8
3	Tipologia architettonica storica	Nessuna definizione	0
4	Permanenza dei caratteri formali tradizionali		
	Volumetrici originali (superfettazioni, ampliamenti, sopraelevazioni)		2
	Costruttivi (copertura, struttura, aperture, balconi, scale)		0
	Complementari (manto di copertura, serramenti, abbaini, intonaci)		0
	Decorativi (affreschi, cornicioni, modanature, bugnati, ecc.)		0
	Totale punteggio		10
5	Degrado	Nulla	
6	Grado di utilizzo	Utilizzato	
7	Spazi di pertinenza	Media qualità	
8	Vincoli legislativi		
9	Categoria di intervento del Piano vigente	C	
10	Note : :		

PROGETTO

11	Categoria di intervento prevista: R3 con riqualificazione delle facciate
12	Vincoli particolari
13	Categoria di intervento per gli spazi di pertinenza : riqualificazione della pavimentazione come da indicazioni del Repertorio delle soluzioni progettuali

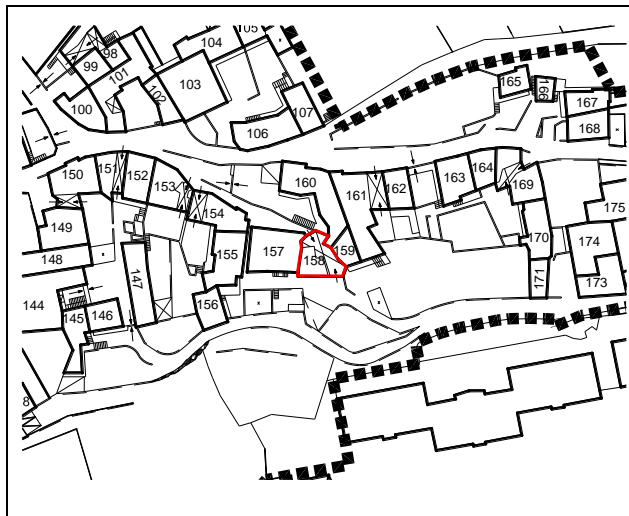
Scheda per il rilievo delle unità edilizie in Centro Storico

P.R.G. del Comune di Mori
C.C. Mori f.m 16 p.ed 636/1

Frazione Tierno
rilevato da geom.Peratti

Scheda nr. 158
data settembre 2011

Estratto mappa scala 1:2000



1	Tipologia funzionale	Edificio residenziale	Punti
2	Epoca di costruzione	Anteriore al 1860	8
3	Tipologia architettonica storica	Media definizione	6
4	Permanenza dei caratteri formali tradizionali		
	Volumetrici originali (superfettazioni, ampliamenti, sopraelevazioni)		2
	Costruttivi (copertura, struttura, aperture, balconi, scale)		1
	Complementari (manto di copertura, serramenti, abbaini, intonaci)		2
	Decorativi (affreschi, cornicioni, modanature, bugnati, ecc.)		0
	Totale punteggio		19
5	Degrado	Nulla	
6	Grado di utilizzo	Utilizzato	
7	Spazi di pertinenza	Media qualità	
8	Vincoli legislativi		
9	Categoria di intervento del Piano vigente	C	
10	Note : :		

PROGETTO

11	Categoria di intervento prevista: R3
12	Vincoli particolari
13	Categoria di intervento per gli spazi di pertinenza : riqualificazione della pavimentazione come da indicazioni del Repertorio delle soluzioni progettuali

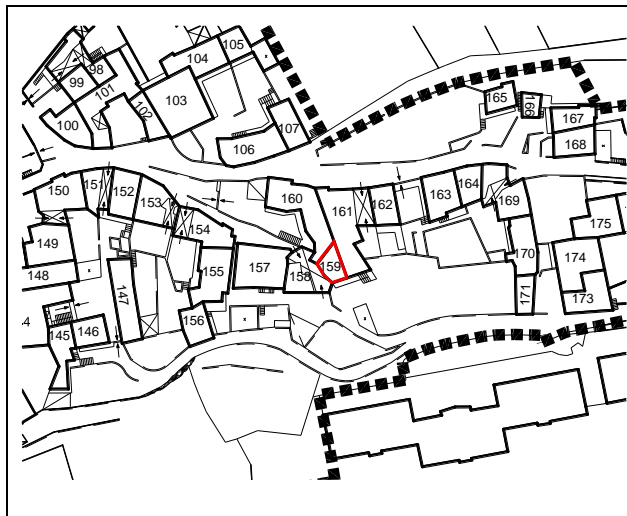
Scheda per il rilievo delle unità edilizie in Centro Storico

P.R.G. del Comune di Mori
C.C. Mori f.m 16 p.ed 638

Frazione Tierno
rilevato da geom.Peratti

Scheda nr. 159
data settembre 2011

Estratto mappa scala 1:2000



1	Tipologia funzionale	Edificio residenziale	Punti
2	Epoca di costruzione	Anteriore al 1860	8
3	Tipologia architettonica storica	Media definizione	6
4	Permanenza dei caratteri formali tradizionali		
	Volumetrici originali (superfettazioni, ampliamenti, sopraelevazioni)		2
	Costruttivi (copertura, struttura, aperture, balconi, scale)		1
	Complementari (manto di copertura, serramenti, abbaini, intonaci)		1
	Decorativi (affreschi, cornicioni, modanature, bugnati, ecc.)		0
	Totale punteggio		18
5	Degrado	Nulla	
6	Grado di utilizzo	Utilizzato	
7	Spazi di pertinenza	Media qualità	
8	Vincoli legislativi		
9	Categoria di intervento del Piano vigente	C	
10	Note : :		

PROGETTO

11	Categoria di intervento prevista: R3 con riqualificazione dei serramenti
12	Vincoli particolari
13	Categoria di intervento per gli spazi di pertinenza : riqualificazione della pavimentazione come da indicazioni del Repertorio delle soluzioni progettuali

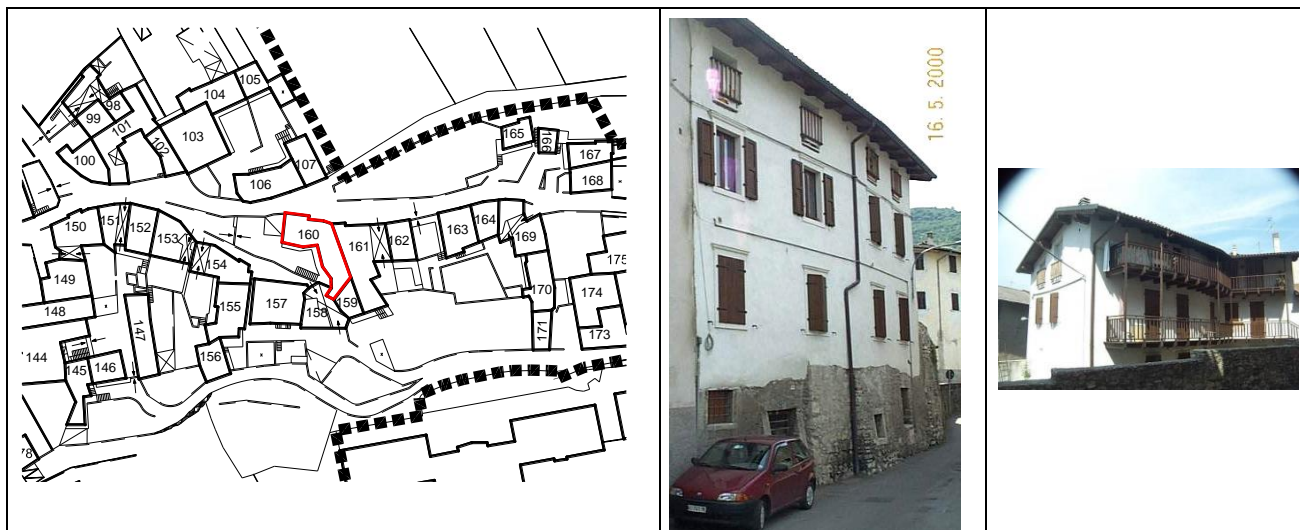
Scheda per il rilievo delle unità edilizie in Centro Storico

P.R.G. del Comune di Mori
C.C. Mori f.m 16 p.ed 637

Frazione Tierno
rilevato da geom.Peratti

Scheda nr. 160
data settembre 2011

Estratto mappa scala 1:2000



1	Tipologia funzionale	Edificio residenziale	Punti
2	Epoca di costruzione	Anteriore al 1860	8
3	Tipologia architettonica storica	Alta definizione	8
4	Permanenza dei caratteri formali tradizionali		
	Volumetrici originali (superfetazioni, ampliamenti, sopraelevazioni)		2
	Costruttivi (copertura, struttura, aperture, balconi, scale)		1
	Complementari (manto di copertura, serramenti, abbaini, intonaci)		2
	Decorativi (affreschi, cornicioni, modanature, bugnati, ecc.)		0
	Totale punteggio		21
5	Degrado	Nulla	
6	Grado di utilizzo	Utilizzato	
7	Spazi di pertinenza	Media qualità	
8	Vincoli legislativi		
9	Categoria di intervento del Piano vigente	C	
10	Note : :		

PROGETTO

11	Categoria di intervento prevista: R2
12	Vincoli particolari : porta con barbacani e dipinto, fronte lato strada
13	Categoria di intervento per gli spazi di pertinenza: conservazione dello stato attuale/posa di pavimentazione secondo le indicazioni del Repertorio delle soluzioni progettuali

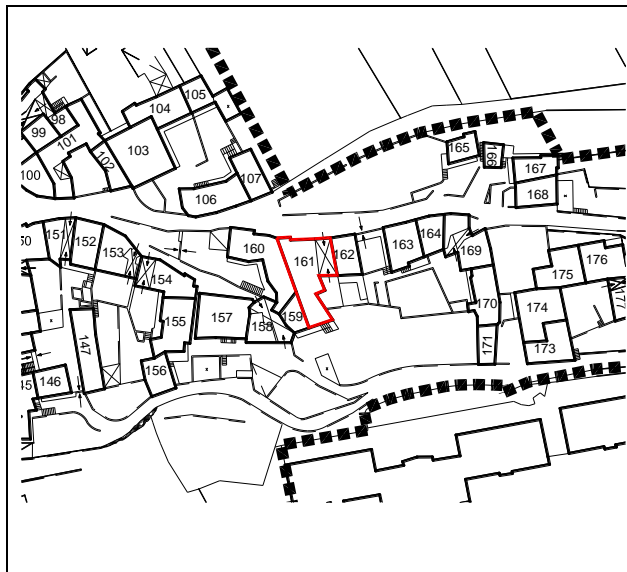
Scheda per il rilievo delle unità edilizie in Centro Storico

P.R.G. del Comune di Mori
C.C. Mori f.m 16 p.ed 635

Frazione Tierno
rilevato da geom.Peratti

Scheda nr. 161
data settembre 2011

Estratto mappa scala 1:2000



1	Tipologia funzionale	Edificio residenziale	Punti
2	Epoca di costruzione	Anteriore al 1860	8
3	Tipologia architettonica storica	Media definizione	6
4	Permanenza dei caratteri formali tradizionali		
	Volumetrici originali (superfetazioni, ampliamenti, sopraelevazioni)		2
	Costruttivi (copertura, struttura, aperture, balconi, scale)		1
	Complementari (manto di copertura, serramenti, abbaini, intonaci)		1
	Decorativi (affreschi, cornicioni, modanature, bugnati, ecc.)		0
	Totale punteggio		18
5	Degrado	Nulla	
6	Grado di utilizzo	Utilizzato	
7	Spazi di pertinenza	Media qualità	
8	Vincoli legislativi		
9	Categoria di intervento del Piano vigente	C	
10	Note : :b.....		

PROGETTO

11	Categoria di intervento prevista: R3
12	Vincoli particolari : fronte lato strada
13	Categoria di intervento per gli spazi di pertinenza : riqualificazione della pavimentazione come da indicazioni del Repertorio delle soluzioni progettuali

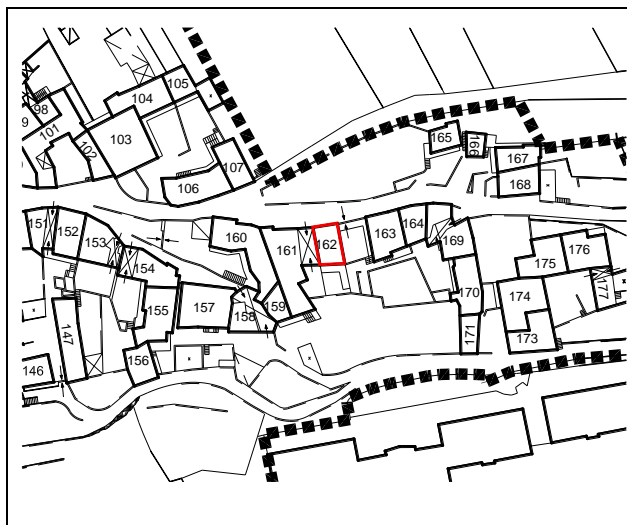
Scheda per il rilievo delle unità edilizie in Centro Storico

P.R.G. del Comune di Mori
C.C. Mori f.m 16 p.ed 634

Frazione Tierno
rilevato da geom.Peratti

Scheda nr. 162
data settembre 2011

Estratto mappa scala 1:2000



1	Tipologia funzionale	Edificio residenziale	Punti
2	Epoca di costruzione	Anteriore al 1860	8
3	Tipologia architettonica storica	Media definizione	6
4	Permanenza dei caratteri formali tradizionali		
	Volumetrici originali (superfettazioni, ampliamenti, sopraelevazioni)		2
	Costruttivi (copertura, struttura, aperture, balconi, scale)		2
	Complementari (manto di copertura, serramenti, abbaini, intonaci)		2
	Decorativi (affreschi, cornicioni, modanature, bugnati, ecc.)		0
	Totale punteggio		20
5	Degrado	Nulla	
6	Grado di utilizzo	Utilizzato	
7	Spazi di pertinenza	Media qualità	
8	Vincoli legislativi		
9	Categoria di intervento del Piano vigente	C	
10	Note : :.....		

PROGETTO

11	Categoria di intervento prevista: R2
12	Vincoli particolari : fronte lato strada
13	Categoria di intervento per gli spazi di pertinenza

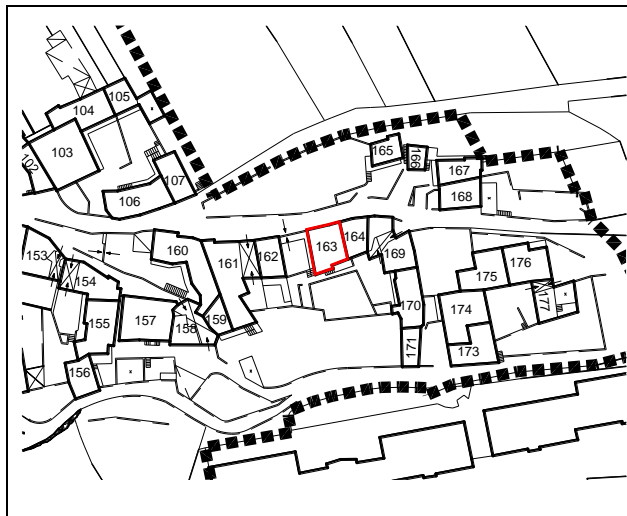
Scheda per il rilievo delle unità edilizie in Centro Storico

P.R.G. del Comune di Mori
C.C. Mori f.m 16 p.ed 633

Frazione Tierno
rilevato da geom.Peratti

Scheda nr. 163
data settembre 2011

Estratto mappa scala 1:2000



1	Tipologia funzionale	Edificio residenziale	Punti
2	Epoca di costruzione	Anteriore al 1860	8
3	Tipologia architettonica storica	Media definizione	6
4	Permanenza dei caratteri formali tradizionali		
	Volumetrici originali (superfetazioni, ampliamenti, sopraelevazioni)		2
	Costruttivi (copertura, struttura, aperture, balconi, scale)		1
	Complementari (manto di copertura, serramenti, abbaini, intonaci)		1
	Decorativi (affreschi, cornicioni, modanature, bugnati, ecc.)		0
	Totale punteggio		18
5	Degrado	Nulla	
6	Grado di utilizzo	Utilizzato	
7	Spazi di pertinenza	Media qualità	
8	Vincoli legislativi		
9	Categoria di intervento del Piano vigente	C	
10	Note : :		

PROGETTO

11	Categoria di intervento prevista: R3
12	Vincoli particolari : portale in pietra di accesso al cortile
13	Categoria di intervento per gli spazi di pertinenza: conferma della pavimentazione presente

Scheda per il rilievo delle unità edilizie in Centro Storico

P.R.G. del Comune di Mori
C.C. Mori f.m 16 p.ed 629p

Frazione Tierno
rilevato da geom.Peratti

Scheda nr. 164
data settembre 2011

Estratto mappa scala 1:2000



1	Tipologia funzionale	Edificio residenziale	Punti
2	Epoca di costruzione	Anteriore al 1860	8
3	Tipologia architettonica storica	Alta definizione	8
4	Permanenza dei caratteri formali tradizionali		
	Volumetrici originali (superfettazioni, ampliamenti, sopraelevazioni)		2
	Costruttivi (copertura, struttura, aperture, balconi, scale)		2
	Complementari (manto di copertura, serramenti, abbaini, intonaci)		2
	Decorativi (affreschi, cornicioni, modanature, bugnati, ecc.)		0
	Totale punteggio		22
5	Degrado	Medio	
6	Grado di utilizzo	Sottoutilizzato	
7	Spazi di pertinenza	Media qualità	
8	Vincoli legislativi		
9	Categoria di intervento del Piano vigente	C	
10	Note : :.....		

PROGETTO

11	Categoria di intervento prevista: R2
12	Vincoli particolari : portale in pietra, fronte lato strada
13	Categoria di intervento per gli spazi di pertinenza: riqualificazione della pavimentazione come da indicazioni del Repertorio delle soluzioni progettuali

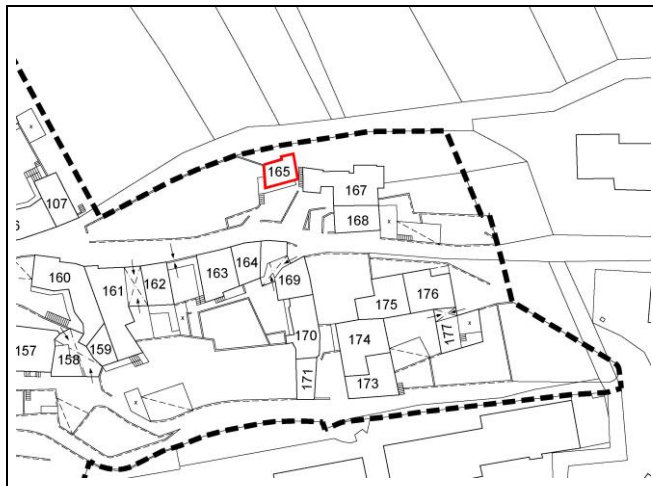
Scheda per il rilievo delle unità edilizie in Centro Storico

P.R.G. del Comune di Mori
C.C. Mori f.m 16 p.ed 627

Frazione Tierno
rilevato da geom.Peratti

Scheda nr. 165
data settembre 2011

Estratto mappa scala 1:2000



1	Tipologia funzionale	Edificio residenziale	Punti
2	Epoca di costruzione	Anteriore al 1860	8
3	Tipologia architettonica storica	Media definizione	6
4	Permanenza dei caratteri formali tradizionali		
	Volumetrici originali (superfettazioni, ampliamenti, sopraelevazioni)		2
	Costruttivi (copertura, struttura, aperture, balconi, scale)		1
	Complementari (manto di copertura, serramenti, abbaini, intonaci)		1
	Decorativi (affreschi, cornicioni, modanature, bugnati, ecc.)		0
	Totale punteggio		18
5	Degrado	Nulla	
6	Grado di utilizzo	Utilizzato	
7	Spazi di pertinenza	Media qualità	
8	Vincoli legislativi		
9	Categoria di intervento del Piano vigente	D	
10	Note : :.....		

PROGETTO

11	Categoria di intervento prevista: R3
12	Vincoli particolari
13	Categoria di intervento per gli spazi di pertinenza : riqualificazione della pavimentazione come da indicazioni del Repertorio delle soluzioni progettuali

Scheda per il rilievo delle unità edilizie in Centro Storico

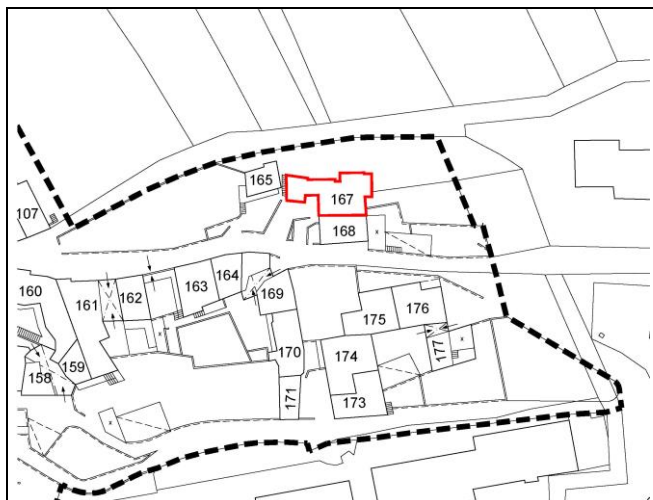
P.R.G. del Comune di Mori
C.C. Mori f.m 16 p.ed 626/2

Frazione Tierno
rilevato da geom.Peratti

Scheda nr. 167
data marzo 2014

Estratto mappa scala 1:2000

Fotografia al marzo 2014



1	Tipologia funzionale zootecnica	Edificio ad uso agricolo -	Punti
2	Epoca di costruzione	Posteriore al 1939	4
3	Tipologia architettonica storica	Media definizione	6
4	Permanenza dei caratteri formali tradizionali		
	Volumetrici originali (superfettazioni, ampliamenti, sopraelevazioni)		2
	Costruttivi (copertura, struttura, aperture, balconi, scale)		1
	Complementari (manto di copertura, serramenti, abbaini, intonaci)		2
	Decorativi (affreschi, cornicioni, modanature, bugnati, ecc.)		0
	Totale punteggio		19
5	Degrado	Medio	
6	Grado di utilizzo	Utilizzato	
7	Spazi di pertinenza	Media qualità	
8	Vincoli legislativi		
9	Categoria di intervento del Piano vigente	D	
10	Note : :		

PROGETTO

11	Categoria di intervento prevista: R3
12	Vincoli particolari
13	Categoria di intervento per gli spazi di pertinenza

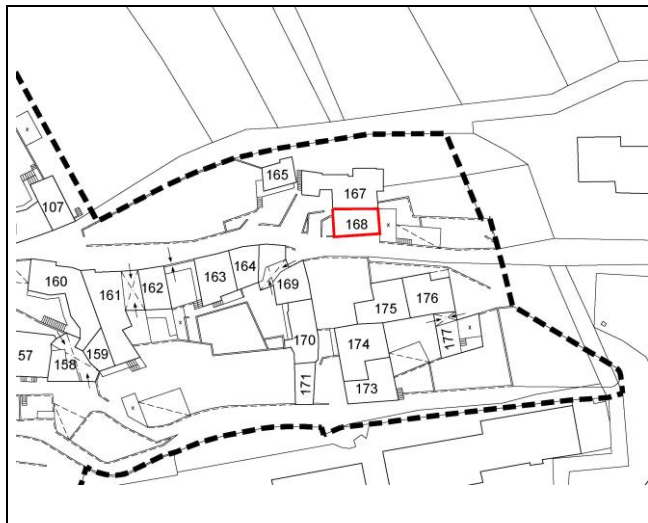
Scheda per il rilievo delle unità edilizie in Centro Storico

P.R.G. del Comune di Mori
C.C. Mori f.m 16 p.ed 625

Frazione Tierno
rilevato da geom.Peratti

Scheda nr. 168
data settembre 2011

Estratto mappa scala 1:2000



1	Tipologia funzionale	Edificio residenziale	Punti
2	Epoca di costruzione	Anteriore al 1860	8
3	Tipologia architettonica storica	Media definizione	6
4	Permanenza dei caratteri formali tradizionali		
	Volumetrici originali (superfetazioni, ampliamenti, sopraelevazioni)		2
	Costruttivi (copertura, struttura, aperture, balconi, scale)		2
	Complementari (manto di copertura, serramenti, abbaini, intonaci)		1
	Decorativi (affreschi, cornicioni, modanature, bugnati, ecc.)		0
	Totale punteggio		19
5	Degrado	Nulla	
6	Grado di utilizzo	Utilizzato	
7	Spazi di pertinenza	Media qualità	
8	Vincoli legislativi		
9	Categoria di intervento del Piano vigente	D	
10	Note : :.....		

PROGETTO

11	Categoria di intervento prevista: R3
12	Vincoli particolari
13	Categoria di intervento per gli spazi di pertinenza : riqualificazione della pavimentazione come da indicazioni del Repertorio delle soluzioni progettuali

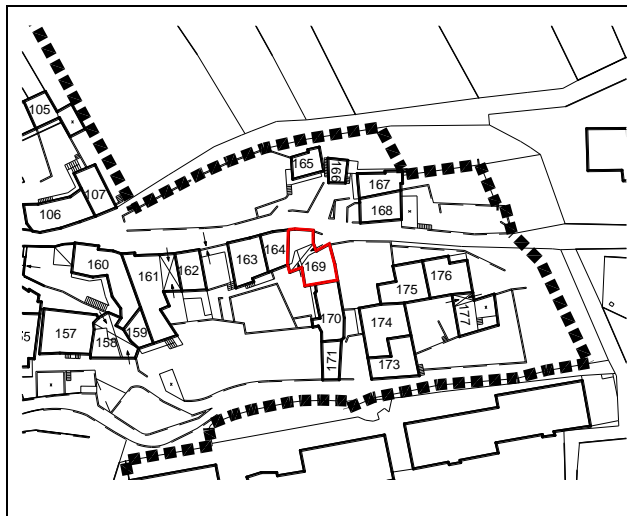
Scheda per il rilievo delle unità edilizie in Centro Storico

P.R.G. del Comune di Mori
C.C. Mori f.m 16 p.ed 629p

Frazione Tierno
rilevato da geom.Peratti

Scheda nr. 169
data settembre 2011

Estratto mappa scala 1:2000



1	Tipologia funzionale	Edificio residenziale	Punti
2	Epoca di costruzione	Anteriore al 1860	8
3	Tipologia architettonica storica	Media definizione	6
4	Permanenza dei caratteri formali tradizionali		
	Volumetrici originali (superfettazioni, ampliamenti, sopraelevazioni)		1
	Costruttivi (copertura, struttura, aperture, balconi, scale)		1
	Complementari (manto di copertura, serramenti, abbaini, intonaci)		1
	Decorativi (affreschi, cornicioni, modanature, bugnati, ecc.)		0
	Totale punteggio		17
5	Degrado	Medio	
6	Grado di utilizzo	Utilizzato	
7	Spazi di pertinenza	Media qualità	
8	Vincoli legislativi		
9	Categoria di intervento del Piano vigente	C	
10	Note : :		

PROGETTO

11	Categoria di intervento prevista: R3 con riqualificazione delle facciate
12	Vincoli particolari
13	Categoria di intervento per gli spazi di pertinenza : riqualificazione della pavimentazione come da indicazioni del Repertorio delle soluzioni progettuali

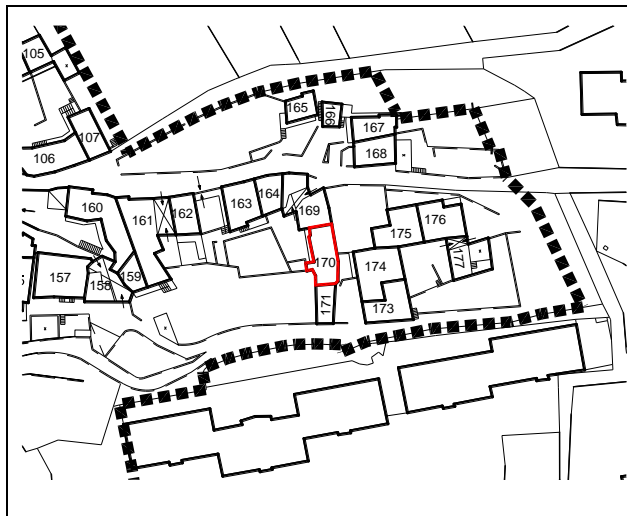
Scheda per il rilievo delle unità edilizie in Centro Storico

P.R.G. del Comune di Mori
C.C. Mori f.m 16 p.ed 630

Frazione Tierno
rilevato da geom.Peratti

Scheda nr. 170
data settembre 2011

Estratto mappa scala 1:2000



1	Tipologia funzionale	Edificio residenziale	Punti
2	Epoca di costruzione	Anteriore al 1860	8
3	Tipologia architettonica storica	Media definizione	6
4	Permanenza dei caratteri formali tradizionali		
	Volumetrici originali (superfettazioni, ampliamenti, sopraelevazioni)		2
	Costruttivi (copertura, struttura, aperture, balconi, scale)		1
	Complementari (manto di copertura, serramenti, abbaini, intonaci)		2
	Decorativi (affreschi, cornicioni, modanature, bugnati, ecc.)		0
	Totale punteggio		19
5	Degrado	Medio	
6	Grado di utilizzo	Sottoutilizzato	
7	Spazi di pertinenza	Media qualità	
8	Vincoli legislativi		
9	Categoria di intervento del Piano vigente	C	
10	Note : :		

PROGETTO

11	Categoria di intervento prevista: R3
12	Vincoli particolari
13	Categoria di intervento per gli spazi di pertinenza: riqualificazione della pavimentazione come da indicazioni del Repertorio delle soluzioni progettuali

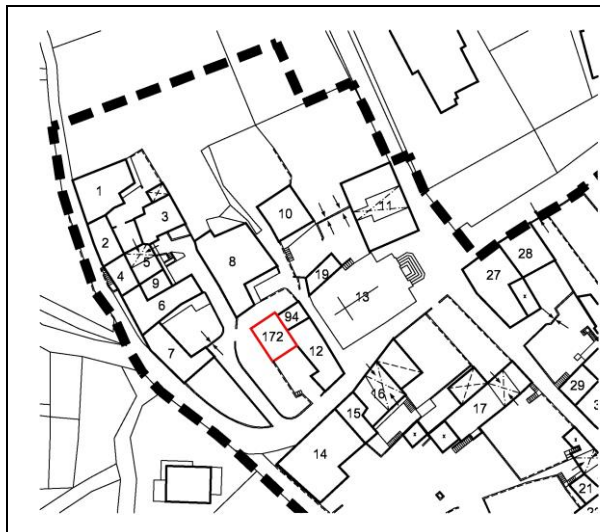
Scheda per il rilievo delle unità edilizie in Centro Storico

P.R.G. del Comune di Mori
C.C. Mori f.m 16 p.ed 622

Frazione Tierno
rilevato da geom.Peratti

Scheda nr. 172
data settembre 2011

Estratto mappa scala 1:2000



1	Tipologia funzionale	Edificio residenziale	Punti
2	Epoca di costruzione	tra il 1860 e il 1939	6
3	Tipologia architettonica storica	Media definizione	6
4	Permanenza dei caratteri formali tradizionali		
	Volumetrici originali (superfetazioni, ampliamenti, sopraelevazioni)		2
	Costruttivi (copertura, struttura, aperture, balconi, scale)		1
	Complementari (manto di copertura, serramenti, abbaini, intonaci)		1
	Decorativi (affreschi, cornicioni, modanature, bugnati, ecc.)		0
	Totale punteggio		18
5	Degrado	Nullo	
6	Grado di utilizzo	Utilizzato	
7	Spazi di pertinenza	Media qualità	
8	Vincoli legislativi		
9	Categoria di intervento del Piano vigente	C	
10	Note : :		

PROGETTO

11	Categoria di intervento prevista: R5 con riqualificazione delle facciate
12	Vincoli particolari
13	Categoria di intervento per gli spazi di pertinenza

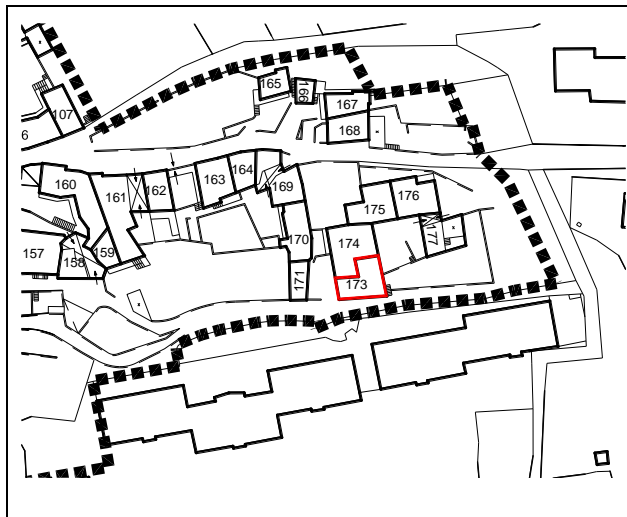
Scheda per il rilievo delle unità edilizie in Centro Storico

P.R.G. del Comune di Mori
C.C. Mori f.m 16 p.ed 622

Frazione Tierno
rilevato da geom.Peratti

Scheda nr. 173
data settembre 2011

Estratto mappa scala 1:2000



1	Tipologia funzionale	Edificio residenziale	Punti
2	Epoca di costruzione	Anteriore al 1860	8
3	Tipologia architettonica storica	Media definizione	6
4	Permanenza dei caratteri formali tradizionali		
	Volumetrici originali (superfetazioni, ampliamenti, sopraelevazioni)		2
	Costruttivi (copertura, struttura, aperture, balconi, scale)		2
	Complementari (manto di copertura, serramenti, abbaini, intonaci)		1
	Decorativi (affreschi, cornicioni, modanature, bugnati, ecc.)		0
	Totale punteggio		19
5	Degrado	Nulla	
6	Grado di utilizzo	Utilizzato	
7	Spazi di pertinenza	Media qualità	
8	Vincoli legislativi		
9	Categoria di intervento del Piano vigente	D	
10	Note : :		

PROGETTO

11	Categoria di intervento prevista: R3
12	Vincoli particolari
13	Categoria di intervento per gli spazi di pertinenza

Scheda per il rilievo delle unità edilizie in Centro Storico

P.R.G. del Comune di Mori	Frazione Tierno	Scheda nr. 174
C.C. Mori f.m 16 p.ed 623/2p	rilevato da geom.Peratti	data settembre 2011

Estratto mappa scala 1:2000



1	Tipologia funzionale	Edificio residenziale	Punti
2	Epoca di costruzione	Anteriore al 1860	8
3	Tipologia architettonica storica	Media definizione	6
4	Permanenza dei caratteri formali tradizionali		
	Volumetrici originali (superfetazioni, ampliamenti, sopraelevazioni)		2
	Costruttivi (copertura, struttura, aperture, balconi, scale)		1
	Complementari (manto di copertura, serramenti, abbaini, intonaci)		1
	Decorativi (affreschi, cornicioni, modanature, bugnati, ecc.)		0
	Totale punteggio		18
5	Degrado	Nullo	
6	Grado di utilizzo	Utilizzato	
7	Spazi di pertinenza	Media qualità	
8	Vincoli legislativi		
9	Categoria di intervento del Piano vigente	D	
10	Note : :		

PROGETTO

11	Categoria di intervento prevista: R3
12	Vincoli particolari
13	Categoria di intervento per gli spazi di pertinenza : ripristino pavimentazione originaria

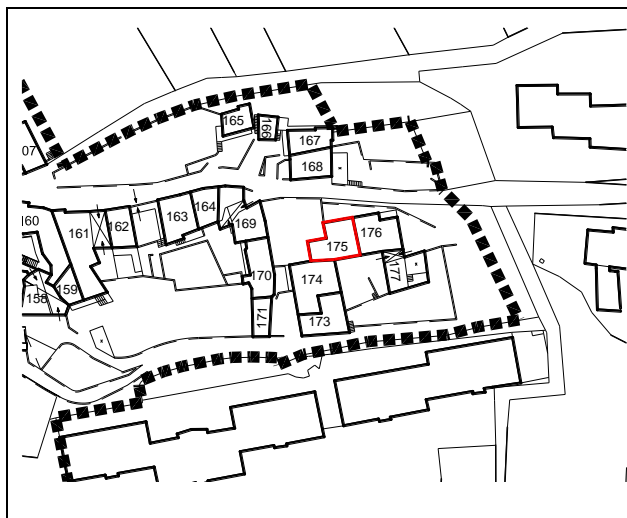
Scheda per il rilievo delle unità edilizie in Centro Storico

P.R.G. del Comune di Mori
C.C. Mori f.m 16 p.ed 623p

Frazione Tierno
rilevato da geom.Peratti

Scheda nr. 175
data settembre 2011

Estratto mappa scala 1:2000



1	Tipologia funzionale	Edificio residenziale	Punti
2	Epoca di costruzione	Anteriore al 1860	8
3	Tipologia architettonica storica	Nessuna definizione	0
4	Permanenza dei caratteri formali tradizionali		
	Volumetrici originali (superfettazioni, ampliamenti, sopraelevazioni)		1
	Costruttivi (copertura, struttura, aperture, balconi, scale)		0
	Complementari (manto di copertura, serramenti, abbaini, intonaci)		0
	Decorativi (affreschi, cornicioni, modanature, bugnati, ecc.)		0
	Totale punteggio		9
5	Degrado	Nulla	
6	Grado di utilizzo	Utilizzato	
7	Spazi di pertinenza	Media qualità	
8	Vincoli legislativi		
9	Categoria di intervento del Piano vigente	D	
10	Note : :		

PROGETTO

11	Categoria di intervento prevista: R5 con riqualificazione delle facciate
12	Vincoli particolari
13	Categoria di intervento per gli spazi di pertinenza : ripristino pavimentazione in lastre in pietra, riqualificazione della pavimentazione come da indicazioni del Repertorio delle soluzioni progettuali per il lato est

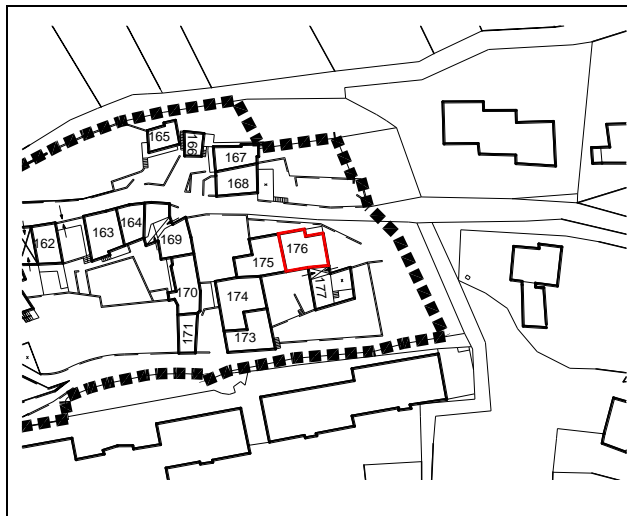
Scheda per il rilievo delle unità edilizie in Centro Storico

P.R.G. del Comune di Mori
C.C. Mori f.m 16 p.ed 623p

Frazione Tierno
rilevato da geom.Peratti

Scheda nr. 176
data settembre 2011

Estratto mappa scala 1:2000



1	Tipologia funzionale	Edificio residenziale	Punti
2	Epoca di costruzione	Anteriore al 1860	8
3	Tipologia architettonica storica	Nessuna definizione	0
4	Permanenza dei caratteri formali tradizionali		
	Volumetrici originali (superfetazioni, ampliamenti, sopraelevazioni)		2
	Costruttivi (copertura, struttura, aperture, balconi, scale)		0
	Complementari (manto di copertura, serramenti, abbaini, intonaci)		0
	Decorativi (affreschi, cornicioni, modanature, bugnati, ecc.)		0
	Totale punteggio		10
5	Degrado	Nulla	
6	Grado di utilizzo	Utilizzato	
7	Spazi di pertinenza	Media qualità	
8	Vincoli legislativi		
9	Categoria di intervento del Piano vigente	D	
10	Note : :		

PROGETTO

11	Categoria di intervento prevista: R5 con riqualificazione delle facciate
12	Vincoli particolari
13	Categoria di intervento per gli spazi di pertinenza : ripristino pavimentazione in lastre in pietra

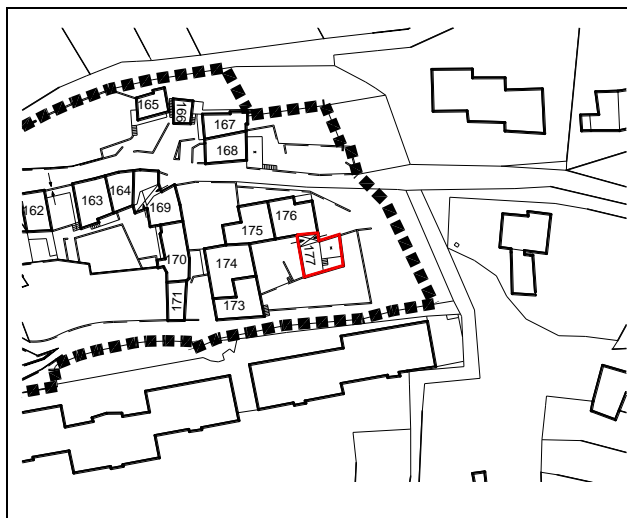
Scheda per il rilievo delle unità edilizie in Centro Storico

P.R.G. del Comune di Mori
C.C. Mori f.m 16 p.ed 623/3

Frazione Tierno
rilevato da geom.Peratti

Scheda nr. 177
data settembre 2011

Estratto mappa scala 1:2000



1	Tipologia funzionale	Edificio residenziale	Punti
2	Epoca di costruzione	Anteriore al 1860	8
3	Tipologia architettonica storica	Media definizione	6
4	Permanenza dei caratteri formali tradizionali		
	Volumetrici originali (superfettazioni, ampliamenti, sopraelevazioni)		0
	Costruttivi (copertura, struttura, aperture, balconi, scale)		1
	Complementari (manto di copertura, serramenti, abbaini, intonaci)		1
	Decorativi (affreschi, cornicioni, modanature, bugnati, ecc.)		0
	Totale punteggio		16
5	Degrado	Nulla	
6	Grado di utilizzo	Utilizzato	
7	Spazi di pertinenza	Media qualità	
8	Vincoli legislativi		
9	Categoria di intervento del Piano vigente	D	
10	Note :..... :.....		

PROGETTO

11	Categoria di intervento prevista: R3
12	Vincoli particolari
13	Categoria di intervento per gli spazi di pertinenza

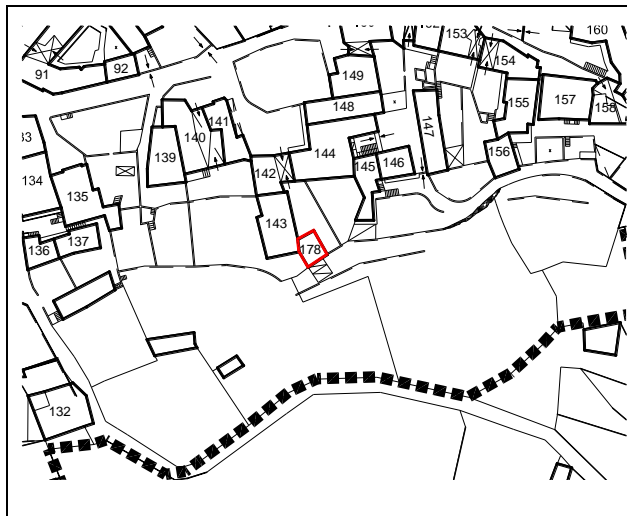
Scheda per il rilievo delle unità edilizie in Centro Storico

P.R.G. del Comune di Mori
C.C. Mori f.m 16 p.ed 661

Frazione Tierno
rilevato da geom.Peratti

Scheda nr. 178
data settembre 2011

Estratto mappa scala 1:2000



1	Tipologia funzionale	Edificio residenziale	Punti
2	Epoca di costruzione	Anteriore al 1860	8
3	Tipologia architettonica storica	Alta definizione	8
4	Permanenza dei caratteri formali tradizionali		
	Volumetrici originali (superfettazioni, ampliamenti, sopraelevazioni)		2
	Costruttivi (copertura, struttura, aperture, balconi, scale)		2
	Complementari (manto di copertura, serramenti, abbaini, intonaci)		2
	Decorativi (affreschi, cornicioni, modanature, bugnati, ecc.)		0
	Totale punteggio		22
5	Degrado	Elevato	
6	Grado di utilizzo	In stato di abbandono	
7	Spazi di pertinenza	Media qualità	
8	Vincoli legislativi		
9	Categoria di intervento del Piano vigente	C	
10	Note : :		

PROGETTO

11	Categoria di intervento prevista: R3
12	Vincoli particolari
13	Categoria di intervento per gli spazi di pertinenza

Scheda per il rilievo delle unità edilizie in Centro Storico

P.R.G. del Comune di Mori
C.C. Mori f.m 16 p.ed 528

Frazione Tierno
rilevato da geom.Peratti

Scheda nr. 180
data settembre 2011

Estratto mappa scala 1:2000



1	Tipologia funzionale zootecnica	Edificio ad uso agricolo -	Punti
2	Epoca di costruzione	Anteriore al 1860	8
3	Tipologia architettonica storica	Alta definizione	8
4	Permanenza dei caratteri formali tradizionali		
	Volumetrici originali (superfettazioni, ampliamenti, sopraelevazioni)		2
	Costruttivi (copertura, struttura, aperture, balconi, scale)		2
	Complementari (manto di copertura, serramenti, abbaini, intonaci)		2
	Decorativi (affreschi, cornicioni, modanature, bugnati, ecc.)		0
	Totale punteggio		22
5	Degrado	Medio	
6	Grado di utilizzo	Utilizzato	
7	Spazi di pertinenza	Media qualità	
8	Vincoli legislativi		
9	Categoria di intervento del Piano vigente	C	
10	Note : :		

PROGETTO

11	Categoria di intervento prevista: R2
12	Vincoli particolari: portale in pietra, fronte lato strada
13	Categoria di intervento per gli spazi di pertinenza

Scheda per il rilievo delle unità edilizie in Centro Storico

Estratto mappa scala 1:2000



1	Tipologia funzionale	Edificio residenziale	Punti
2	Epoca di costruzione	Anteriore al 1860	8
3	Tipologia architettonica storica	Media definizione	6
4	Permanenza dei caratteri formali tradizionali		
	Volumetrici originali (superfettazioni, ampliamenti, sopraelevazioni)		1
	Costruttivi (copertura, struttura, aperture, balconi, scale)		1
	Complementari (manto di copertura, serramenti, abbaini, intonaci)		2
	Decorativi (affreschi, cornicioni, modanature, bugnati, ecc.)		0
	Totale punteggio		18
5	Degrado	Medio	
6	Grado di utilizzo	Utilizzato	
7	Spazi di pertinenza	Media qualità	
8	Vincoli legislativi		
9	Categoria di intervento del Piano vigente	C	
10	Note : :.....		

PROGETTO

11	Categoria di intervento prevista: R3
12	Vincoli particolari : bifore sulla facciata nord/ovest
13	Categoria di intervento per gli spazi di pertinenza : riqualificazione della pavimentazione come da indicazioni del Repertorio delle soluzioni progettuali