

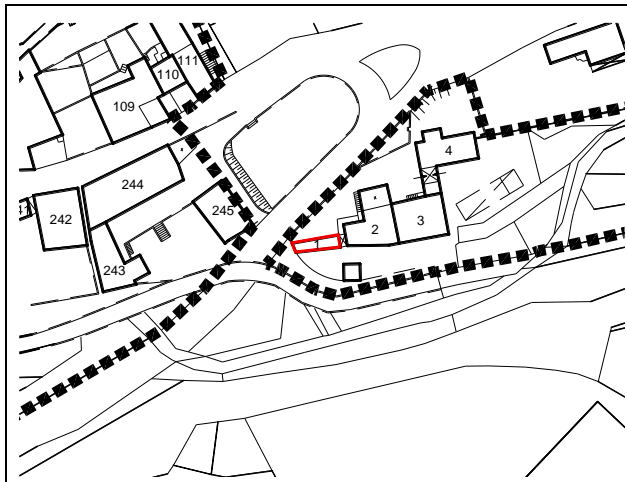
Scheda per il rilievo delle unità edilizie in Centro Storico

P.R.G. del Comune di Mori
C.C. Mori f.m 14 p.ed 136/5

Frazione Molina
rilevato da geom.Peratti

Scheda nr. 1
data ottobre 2011

Estratto mappa scala 1:2000



1	Tipologia funzionale	Edificio rustico - baita	Punti
2	Epoca di costruzione	Anteriore al 1860	8
3	Tipologia architettonica storica	Media definizione	6
4	Permanenza dei caratteri formali tradizionali		
	Volumetrici originali (superfettazioni, ampliamenti, sopraelevazioni)		2
	Costruttivi (copertura, struttura, aperture, balconi, scale)		1
	Complementari (manto di copertura, serramenti, abbaini, intonaci)		2
	Decorativi (affreschi, cornicioni, modanature, bugnati, ecc.)		0
	Totale punteggio		19
5	Degrado	Medio	
6	Grado di utilizzo	Utilizzato	
7	Spazi di pertinenza	Media qualità	
8	Vincoli legislativi		
9	Categoria di intervento del Piano vigente	-	
10	Note :.....		
	:.....		

PROGETTO

11	Categoria di intervento prevista: R3
12	Vincoli particolari
13	Categoria di intervento per gli spazi di pertinenza: conservazione dello stato attuale/posa di pavimentazione secondo le indicazioni del Repertorio delle soluzioni progettuali

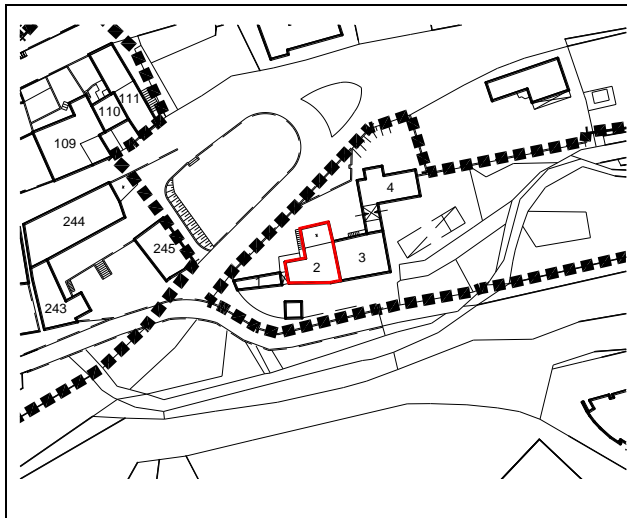
Scheda per il rilievo delle unità edilizie in Centro Storico

P.R.G. del Comune di Mori
C.C. Mori f.m 14 p.ed 136/3

Frazione Molina
rilevato da geom.Peratti

Scheda nr. 2
data ottobre 2011

Estratto mappa scala 1:2000



1	Tipologia funzionale	Edificio residenziale	Punti
2	Epoca di costruzione	Anteriore al 1860	8
3	Tipologia architettonica storica	Bassa definizione	4
4	Permanenza dei caratteri formali tradizionali		
	Volumetrici originali (superfettazioni, ampliamenti, sopraelevazioni)		1
	Costruttivi (copertura, struttura, aperture, balconi, scale)		1
	Complementari (manto di copertura, serramenti, abbaini, intonaci)		0
	Decorativi (affreschi, cornicioni, modanature, bugnati, ecc.)		0
	Totale punteggio		14
5	Degrado	Nulla	
6	Grado di utilizzo	Utilizzato	
7	Spazi di pertinenza	Media qualità	
8	Vincoli legislativi		
9	Categoria di intervento del Piano vigente	C	
10	Note :.....		
	:.....		

PROGETTO

11	Categoria di intervento prevista: R3 con riqualificazione delle facciate
12	Vincoli particolari
13	Categoria di intervento per gli spazi di pertinenza : conservazione dello stato attuale/posa di pavimentazione secondo le indicazioni del Repertorio delle soluzioni progettuali

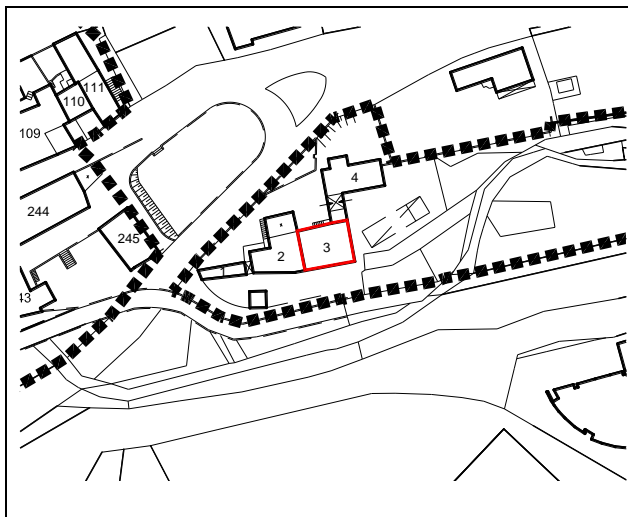
Scheda per il rilievo delle unità edilizie in Centro Storico

P.R.G. del Comune di Mori
C.C. Mori f.m 14 p.ed 136p

Frazione Molina
rilevato da geom.Peratti

Scheda nr. 3
data ottobre 2011

Estratto mappa scala 1:2000



1	Tipologia funzionale	Edificio residenziale	Punti
2	Epoca di costruzione	Anteriore al 1860	8
3	Tipologia architettonica storica	Bassa definizione	4
4	Permanenza dei caratteri formali tradizionali		
	Volumetrici originali (superfettazioni, ampliamenti, sopraelevazioni)		2
	Costruttivi (copertura, struttura, aperture, balconi, scale)		1
	Complementari (manto di copertura, serramenti, abbaini, intonaci)		1
	Decorativi (affreschi, cornicioni, modanature, bugnati, ecc.)		0
	Totale punteggio		16
5	Degrado	Nulla	
6	Grado di utilizzo	Utilizzato	
7	Spazi di pertinenza	Media qualità	
8	Vincoli legislativi		
9	Categoria di intervento del Piano vigente	C	
10	Note :..... :.....		

PROGETTO

11	Categoria di intervento prevista: R3
12	Vincoli particolari
13	Categoria di intervento per gli spazi di pertinenza : conservazione dello stato attuale/posa di pavimentazione secondo le indicazioni del Repertorio delle soluzioni progettuali

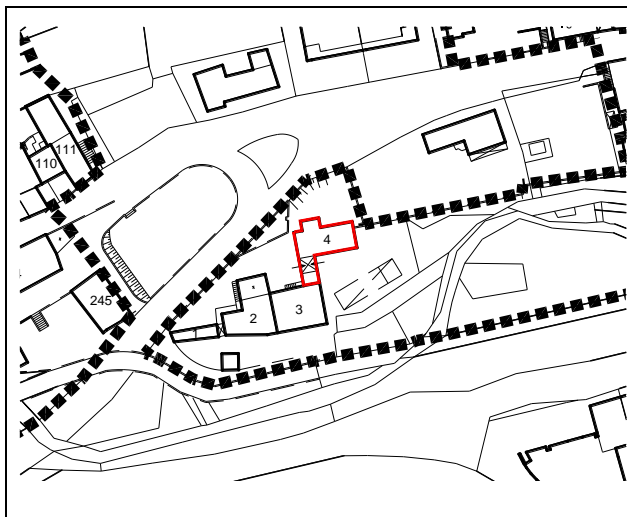
Scheda per il rilievo delle unità edilizie in Centro Storico

P.R.G. del Comune di Mori
C.C. Mori f.m 14 p.ed 136p

Frazione Molina
rilevato da geom.Peratti

Scheda nr. 4
data ottobre 2011

Estratto mappa scala 1:2000



1	Tipologia funzionale	Edificio residenziale	Punti
2	Epoca di costruzione	Anteriore al 1860	8
3	Tipologia architettonica storica	Media definizione	6
4	Permanenza dei caratteri formali tradizionali		
	Volumetrici originali (superfettazioni, ampliamenti, sopraelevazioni)		1
	Costruttivi (copertura, struttura, aperture, balconi, scale)		1
	Complementari (manto di copertura, serramenti, abbaini, intonaci)		2
	Decorativi (affreschi, cornicioni, modanature, bugnati, ecc.)		0
	Totale punteggio		18
5	Degrado	Nulla	
6	Grado di utilizzo	Utilizzato	
7	Spazi di pertinenza	Media qualità	
8	Vincoli legislativi		
9	Categoria di intervento del Piano vigente	C	
10	Note :.....		
	:.....		

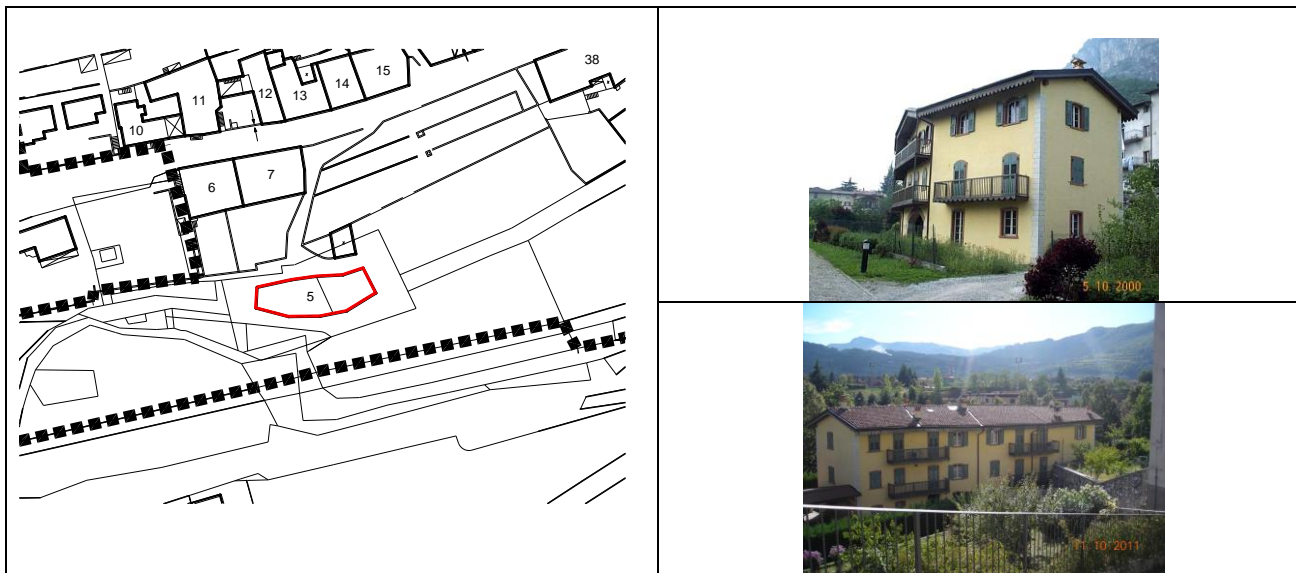
PROGETTO

11	Categoria di intervento prevista: R3
12	Vincoli particolari
13	Categoria di intervento per gli spazi di pertinenza : conservazione della pavimentazione presente

Scheda per il rilievo delle unità edilizie in Centro Storico

P.R.G. del Comune di Mori C.C. Mori f.m 14 p.ed 133	Frazione Molina rilevato da geom.Peratti	Scheda nr. 5 data ottobre 2011
--	---	---

Estratto mappa scala 1:2000



1	Tipologia funzionale	Edificio residenziale	Punti
2	Epoca di costruzione	Anteriore al 1860	8
3	Tipologia architettonica storica	Alta definizione	8
4	Permanenza dei caratteri formali tradizionali		
	Volumetrici originali (superfetazioni, ampliamenti, sopraelevazioni)		2
	Costruttivi (copertura, struttura, aperture, balconi, scale)		2
	Complementari (manto di copertura, serramenti, abbaini, intonaci)		2
	Decorativi (affreschi, cornicioni, modanature, bugnati, ecc.)		0
	Totale punteggio		22
5	Degrado	Nulla	
6	Grado di utilizzo	Utilizzato	
7	Spazi di pertinenza	Media qualità	
8	Vincoli legislativi		
9	Categoria di intervento del Piano vigente	C	
10	Note :..... :.....		

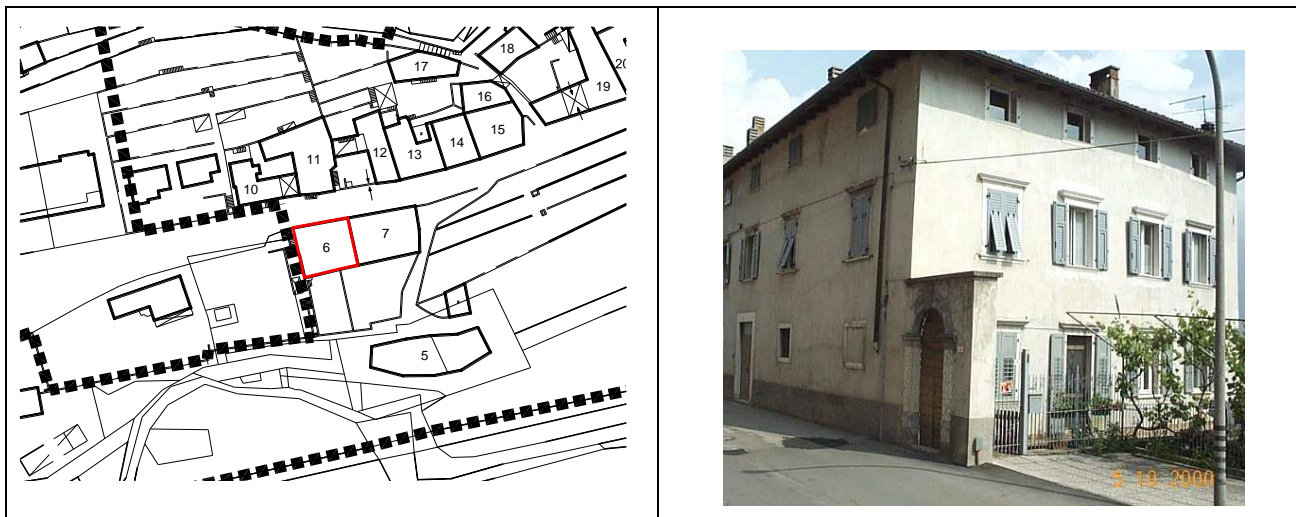
PROGETTO

11	Categoria di intervento prevista: R2
12	Vincoli particolari
13	Categoria di intervento per gli spazi di pertinenza : conservazione dello stato attuale/posa di pavimentazione secondo le indicazioni del Repertorio delle soluzioni progettuali

Scheda per il rilievo delle unità edilizie in Centro Storico

P.R.G. del Comune di Mori	Frazione Molina	Scheda nr. 6
C.C. Mori f.m 4 p.ed 132p	rilevato da geom.Peratti	data ottobre 2011

Estratto mappa scala 1:2000



1	Tipologia funzionale	Edificio residenziale	Punti
2	Epoca di costruzione	Anteriore al 1860	8
3	Tipologia architettonica storica	Alta definizione	8
4	Permanenza dei caratteri formali tradizionali		
	Volumetrici originali (superfettazioni, ampliamenti, sopraelevazioni)		2
	Costruttivi (copertura, struttura, aperture, balconi, scale)		2
	Complementari (manto di copertura, serramenti, abbaini, intonaci)		2
	Decorativi (affreschi, cornicioni, modanature, bugnati, ecc.)		0
	Totale punteggio		22
5	Degrado	Nulla	
6	Grado di utilizzo	Utilizzato	
7	Spazi di pertinenza	Media qualità	
8	Vincoli legislativi		
9	Categoria di intervento del Piano vigente	B	
10	Note :.....		
	:.....		

PROGETTO

11	Categoria di intervento prevista: R2
12	Vincoli particolari: portale di accesso al cortile, fronti ovest e nord
13	Categoria di intervento per gli spazi di pertinenza : conservazione dello stato attuale/posa di pavimentazione secondo le indicazioni del Repertorio delle soluzioni progettuali

Scheda per il rilievo delle unità edilizie in Centro Storico

P.R.G. del Comune di Mori	Frazione Molina	Scheda nr. 7
C.C. Mori f.m 4 p.ed 132p	rilevato da geom.Peratti	data ottobre 2011

Estratto mappa scala 1:2000



1	Tipologia funzionale	Edificio residenziale	Punti
2	Epoca di costruzione	Anteriore al 1860	8
3	Tipologia architettonica storica	Alta definizione	8
4	Permanenza dei caratteri formali tradizionali		
	Volumetrici originali (superfetazioni, ampliamenti, sopraelevazioni)		2
	Costruttivi (copertura, struttura, aperture, balconi, scale)		2
	Complementari (manto di copertura, serramenti, abbaini, intonaci)		2
	Decorativi (affreschi, cornicioni, modanature, bugnati, ecc.)		0
	Totale punteggio		22
5	Degrado	Nullo	
6	Grado di utilizzo	Utilizzato	
7	Spazi di pertinenza	Media qualità	
8	Vincoli legislativi		
9	Categoria di intervento del Piano vigente	B	
10	Note :.....		
	:.....		

PROGETTO

11	Categoria di intervento prevista. R2
12	Vincoli particolari : n. 2 portali in pietra, fronti nord ed est
13	Categoria di intervento per gli spazi di pertinenza : conservazione dello stato attuale/posa di pavimentazione secondo le indicazioni del Repertorio delle soluzioni progettuali

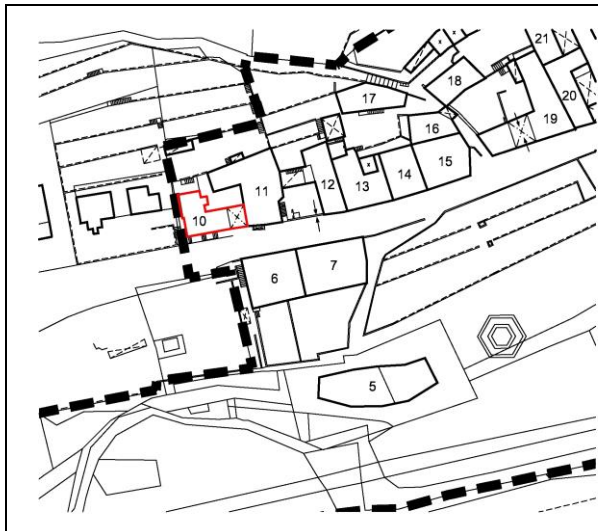
Scheda per il rilievo delle unità edilizie in Centro Storico

P.R.G. del Comune di Mori
C.C. Mori f.m 4 p.ed 131/3

Frazione Molina
rilevato da geom.Peratti

Scheda nr. 10
data ottobre 2011

Estratto mappa scala 1:2000



1	Tipologia funzionale	Edificio residenziale	Punti
2	Epoca di costruzione	Anteriore al 1860	8
3	Tipologia architettonica storica	Alta definizione	8
4	Permanenza dei caratteri formali tradizionali		
	Volumetrici originali (superfettazioni, ampliamenti, sopraelevazioni)		2
	Costruttivi (copertura, struttura, aperture, balconi, scale)		2
	Complementari (manto di copertura, serramenti, abbaini, intonaci)		2
	Decorativi (affreschi, cornicioni, modanature, bugnati, ecc.)		0
	Totale punteggio		22
5	Degrado	Nulla	
6	Grado di utilizzo	Utilizzato	
7	Spazi di pertinenza	Media qualità	
8	Vincoli legislativi		
9	Categoria di intervento del Piano vigente	B	
10	Note :..... :.....		

PROGETTO

11	Categoria di intervento prevista: R2
12	Vincoli particolari : fronti
13	Categoria di intervento per gli spazi di pertinenza : conservazione della pavimentazione presente

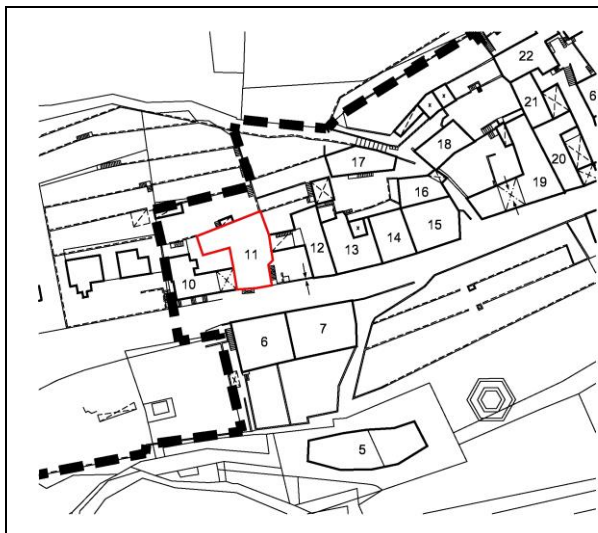
Scheda per il rilievo delle unità edilizie in Centro Storico

P.R.G. del Comune di Mori
C.C. Mori f.m 4 p.ed 131/1

Frazione Molina
rilevato da geom.Peratti

Scheda nr. 11
data ottobre 2011

Estratto mappa scala 1:2000



1	Tipologia funzionale	Edificio residenziale	Punti
2	Epoca di costruzione	Anteriore al 1860	8
3	Tipologia architettonica storica	Alta definizione	8
4	Permanenza dei caratteri formali tradizionali		
	Volumetrici originali (superfettazioni, ampliamenti, sopraelevazioni)		2
	Costruttivi (copertura, struttura, aperture, balconi, scale)		1
	Complementari (manto di copertura, serramenti, abbaini, intonaci)		2
	Decorativi (affreschi, cornicioni, modanature, bugnati, ecc.)		0
	Totale punteggio		21
5	Degrado	Nullo	
6	Grado di utilizzo	Utilizzato	
7	Spazi di pertinenza	Media qualità	
8	Vincoli legislativi		
9	Categoria di intervento del Piano vigente	B	
10	Note :.....		
	:.....		

PROGETTO

11	Categoria di intervento prevista: R2
12	Vincoli particolari : fronte lato strada
13	Categoria di intervento per gli spazi di pertinenza: conservazione della pavimentazione presente

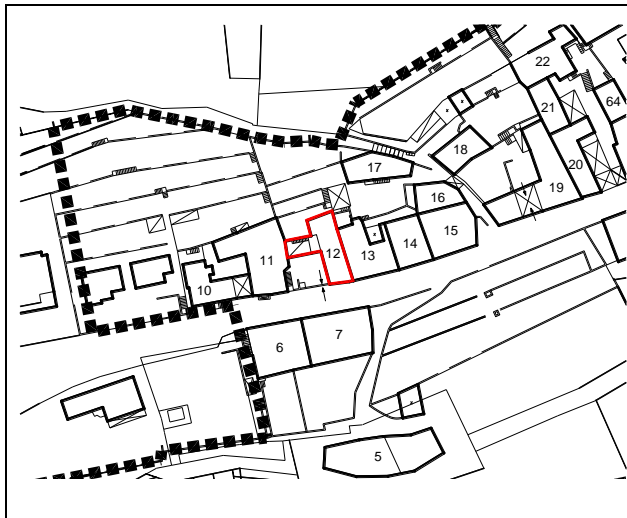
Scheda per il rilievo delle unità edilizie in Centro Storico

P.R.G. del Comune di Mori
C.C. Mori f.m 4 p.ed 128/1

Frazione Molina
rilevato da geom.Peratti

Scheda nr. 12
data ottobre 2011

Estratto mappa scala 1:2000



1	Tipologia funzionale	Edificio residenziale	Punti
2	Epoca di costruzione	Anteriore al 1860	8
3	Tipologia architettonica storica	Media definizione	6
4	Permanenza dei caratteri formali tradizionali		
	Volumetrici originali (superfettazioni, ampliamenti, sopraelevazioni)		1
	Costruttivi (copertura, struttura, aperture, balconi, scale)		2
	Complementari (manto di copertura, serramenti, abbaini, intonaci)		2
	Decorativi (affreschi, cornicioni, modanature, bugnati, ecc.)		0
	Totale punteggio		19
5	Degrado	Nullo	
6	Grado di utilizzo	Utilizzato	
7	Spazi di pertinenza	Media qualità	
8	Vincoli legislativi		
9	Categoria di intervento del Piano vigente	C	
10	Note :..... :.....		

PROGETTO

11	Categoria di intervento prevista. R3
12	Vincoli particolari : portale in pietra e ballatoio
13	Categoria di intervento per gli spazi di pertinenza . riqualificazione della pavimentazione come da indicazioni del Repertorio delle soluzioni progettuali

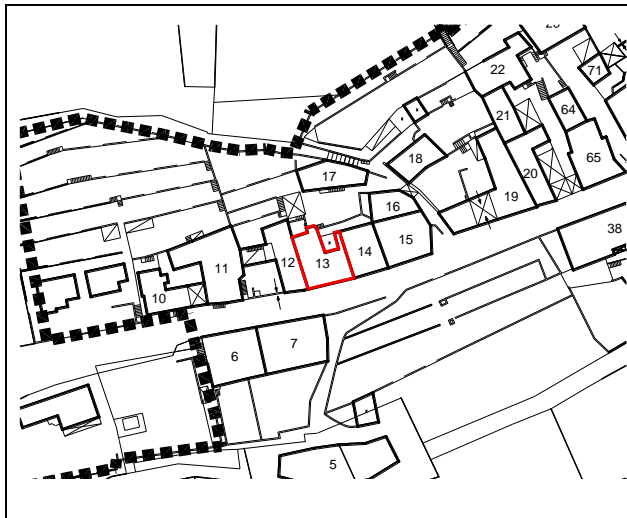
Scheda per il rilievo delle unità edilizie in Centro Storico

P.R.G. del Comune di Mori
C.C. Mori f.m 4 p.ed 125

Frazione Molina
rilevato da geom.Peratti

Scheda nr. 13
data ottobre 2011

Estratto mappa scala 1:2000



1	Tipologia funzionale	Edificio residenziale	Punti
2	Epoca di costruzione	Anteriore al 1860	8
3	Tipologia architettonica storica	Alta definizione	8
4	Permanenza dei caratteri formali tradizionali		
	Volumetrici originali (superfettazioni, ampliamenti, sopraelevazioni)		2
	Costruttivi (copertura, struttura, aperture, balconi, scale)		1
	Complementari (manto di copertura, serramenti, abbaini, intonaci)		2
	Decorativi (affreschi, cornicioni, modanature, bugnati, ecc.)		0
	Totale punteggio		21
5	Degrado	Nulla	
6	Grado di utilizzo	Utilizzato	
7	Spazi di pertinenza	Media qualità	
8	Vincoli legislativi		
9	Categoria di intervento del Piano vigente	C	
10	Note :		

PROGETTO

11	Categoria di intervento prevista: R2 con riqualificazione dei fori a piano terra (riferimento tipologia fori scheda 14)
12	Vincoli particolari : fronte lato strada
13	Categoria di intervento per gli spazi di pertinenza: conservazione/ripristino della pavimentazione originaria

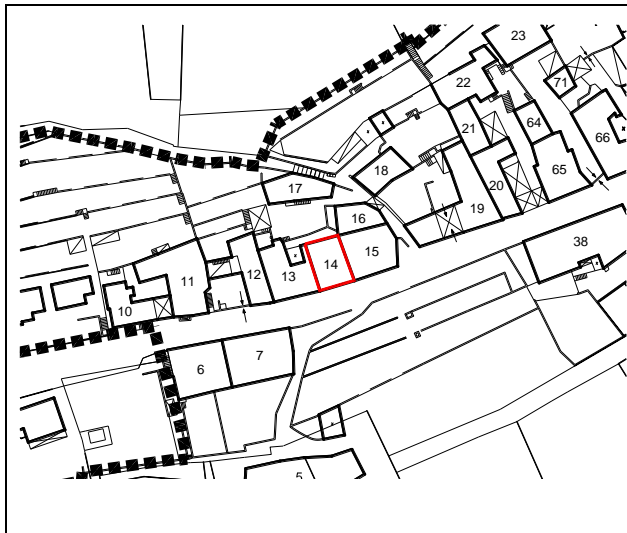
Scheda per il rilievo delle unità edilizie in Centro Storico

P.R.G. del Comune di Mori
C.C. Mori f.m 4 p.ed 123

Frazione Molina
rilevato da geom.Peratti

Scheda nr. 14
data ottobre 2011

Estratto mappa scala 1:2000



1	Tipologia funzionale	Edificio residenziale	Punti
2	Epoca di costruzione	Anteriore al 1860	8
3	Tipologia architettonica storica	Alta definizione	8
4	Permanenza dei caratteri formali tradizionali		
	Volumetrici originali (superfettazioni, ampliamenti, sopraelevazioni)		2
	Costruttivi (copertura, struttura, aperture, balconi, scale)		2
	Complementari (manto di copertura, serramenti, abbaini, intonaci)		2
	Decorativi (affreschi, cornicioni, modanature, bugnati, ecc.)		0
	Totale punteggio		22
5	Degrado	Medio	
6	Grado di utilizzo	Sottoutilizzato	
7	Spazi di pertinenza	Media qualità	
8	Vincoli legislativi		
9	Categoria di intervento del Piano vigente	C	
10	Note :..... :.....		

PROGETTO

11	Categoria di intervento prevista: R2
12	Vincoli particolari : fronte lato strada
13	Categoria di intervento per gli spazi di pertinenza : conservazione/ripristino della pavimentazione originaria

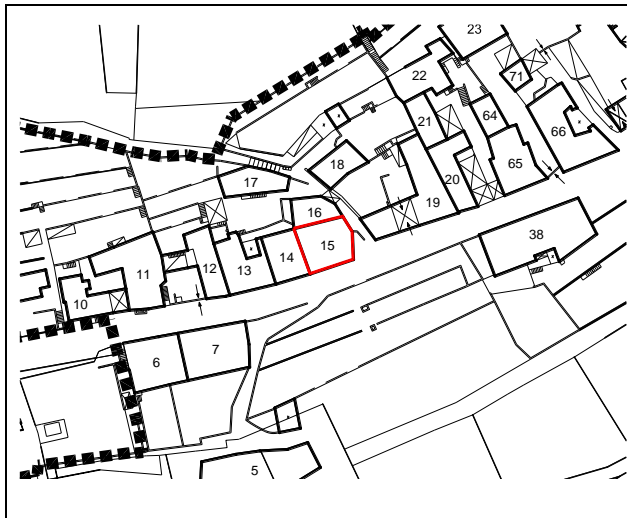
Scheda per il rilievo delle unità edilizie in Centro Storico

P.R.G. del Comune di Mori
C.C. Mori f.m 4 p.ed 121

Frazione Molina
rilevato da geom.Peratti

Scheda nr. 15
data ottobre 2011

Estratto mappa scala 1:2000



1	Tipologia funzionale	Edificio residenziale	Punti
2	Epoca di costruzione	Anteriore al 1860	8
3	Tipologia architettonica storica	Media definizione	6
4	Permanenza dei caratteri formali tradizionali		
	Volumetrici originali (superfettazioni, ampliamenti, sopraelevazioni)		2
	Costruttivi (copertura, struttura, aperture, balconi, scale)		1
	Complementari (manto di copertura, serramenti, abbaini, intonaci)		2
	Decorativi (affreschi, cornicioni, modanature, bugnati, ecc.)		0
	Totale punteggio		19
5	Degrado	Nullo	
6	Grado di utilizzo	Utilizzato	
7	Spazi di pertinenza	Media qualità	
8	Vincoli legislativi		
9	Categoria di intervento del Piano vigente	C	
10	Note :..... :.....		

PROGETTO

11	Categoria di intervento prevista: R3
12	Vincoli particolari: portale in pietra
13	Categoria di intervento per gli spazi di pertinenza

Scheda per il rilievo delle unità edilizie in Centro Storico

P.R.G. del Comune di Mori C.C. Mori f.m 4 p.ed 122	Frazione Molina rilevato da geom.Peratti	Scheda nr. 16 data ottobre 2011
--	--	---

Estratto mappa scala 1:2000



1	Tipologia funzionale	Edificio residenziale	Punti
2	Epoca di costruzione	Anteriore al 1860	8
3	Tipologia architettonica storica	Media definizione	6
4	Permanenza dei caratteri formali tradizionali		
	Volumetrici originali (superfettazioni, ampliamenti, sopraelevazioni)		2
	Costruttivi (copertura, struttura, aperture, balconi, scale)		2
	Complementari (manto di copertura, serramenti, abbaini, intonaci)		1
	Decorativi (affreschi, cornicioni, modanature, bugnati, ecc.)		0
	Totale punteggio		19
5	Degrado	Nulla	
6	Grado di utilizzo	Utilizzato	
7	Spazi di pertinenza	Media qualità	
8	Vincoli legislativi		
9	Categoria di intervento del Piano vigente	C	
10	Note :..... :.....		

PROGETTO

11	Categoria di intervento prevista: R3
12	Vincoli particolari
13	Categoria di intervento per gli spazi di pertinenza: riqualificazione della pavimentazione come da indicazioni del Repertorio delle soluzioni progettuali

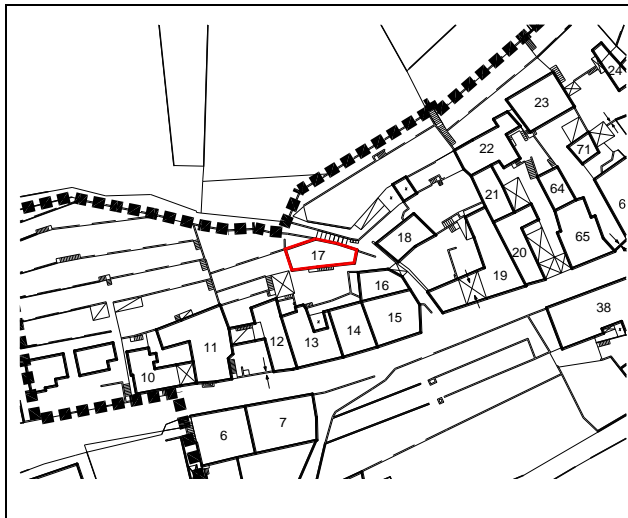
Scheda per il rilievo delle unità edilizie in Centro Storico

P.R.G. del Comune di Mori
C.C. Mori f.m 4 p.ed 127

Frazione Molina
rilevato da geom.Peratti

Scheda nr. 17
data ottobre 2011

Estratto mappa scala 1:2000



1	Tipologia funzionale	Edificio residenziale	Punti
2	Epoca di costruzione	Anteriore al 1860	8
3	Tipologia architettonica storica	Media definizione	6
4	Permanenza dei caratteri formali tradizionali		
	Volumetrici originali (superfetazioni, ampliamenti, sopraelevazioni)		2
	Costruttivi (copertura, struttura, aperture, balconi, scale)		1
	Complementari (manto di copertura, serramenti, abbaini, intonaci)		2
	Decorativi (affreschi, cornicioni, modanature, bugnati, ecc.)		0
	Totale punteggio		19
5	Degrado	Nulla	
6	Grado di utilizzo	Utilizzato	
7	Spazi di pertinenza	Media qualità	
8	Vincoli legislativi		
9	Categoria di intervento del Piano vigente	C	
10	Note :..... :.....		

PROGETTO

11	Categoria di intervento prevista: R3
12	Vincoli particolari
13	Categoria di intervento per gli spazi di pertinenza : conservazione/ripristino della pavimentazione originaria

Scheda per il rilievo delle unità edilizie in Centro Storico

P.R.G. del Comune di Mori	Frazione Molina	Scheda nr. 18
C.C. Mori f.m 4 p.ed 120/1p	rilevato da geom.Peratti	data ottobre 2011

Estratto mappa scala 1:2000



1	Tipologia funzionale zootecnico	Edificio ad uso agricolo -	Punti
2	Epoca di costruzione	Anteriore al 1860	8
3	Tipologia architettonica storica	Alta definizione	8
4	Permanenza dei caratteri formali tradizionali		
	Volumetrici originali (superfettazioni, ampliamenti, sopraelevazioni)		2
	Costruttivi (copertura, struttura, aperture, balconi, scale)		2
	Complementari (manto di copertura, serramenti, abbaini, intonaci)		2
	Decorativi (affreschi, cornicioni, modanature, bugnati, ecc.)		0
	Totale punteggio		22
5	Degrado	Nulla	
6	Grado di utilizzo	Utilizzato	
7	Spazi di pertinenza	Alta qualità-Media qualità	
8	Vincoli legislativi: tutela diretta D. Lgs. 42/2004		
9	Categoria di intervento del Piano vigente	B	
10	Note :..... :.....		

PROGETTO

11	Categoria di intervento prevista: R2
12	Vincoli particolari: portale di ingresso al cortile del 1793
13	Categoria di intervento per gli spazi di pertinenza : conservazione della pavimentazione in pietra

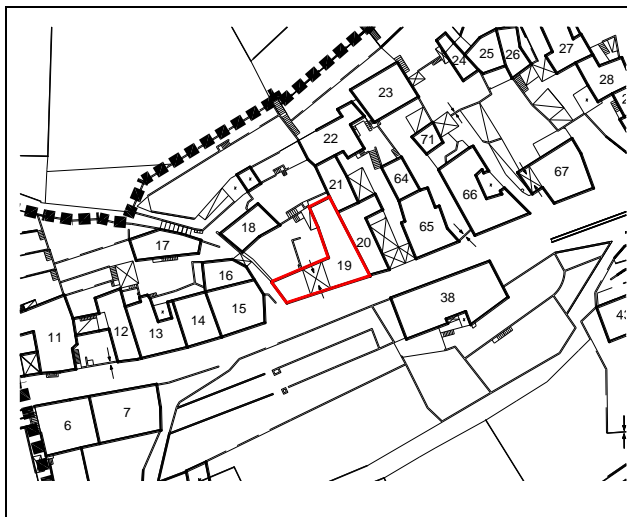
Scheda per il rilievo delle unità edilizie in Centro Storico

P.R.G. del Comune di Mori
C.C. Mori f.m 4 p.ed 120/1p

Frazione Molina
rilevato da geom.Peratti

Scheda nr. 19
data ottobre 2011

Estratto mappa scala 1:2000



1	Tipologia funzionale	Edificio residenziale	Punti
2	Epoca di costruzione	Anteriore al 1860	8
3	Tipologia architettonica storica	Alta definizione	8
4	Permanenza dei caratteri formali tradizionali		
	Volumetrici originali (superfettazioni, ampliamenti, sopraelevazioni)		2
	Costruttivi (copertura, struttura, aperture, balconi, scale)		2
	Complementari (manto di copertura, serramenti, abbaini, intonaci)		2
	Decorativi (affreschi, cornicioni, modanature, bugnati, ecc.)		0
	Totale punteggio		22
5	Degrado	Nulla	
6	Grado di utilizzo	Utilizzato	
7	Spazi di pertinenza	Media qualità	
8	Vincoli legislativi: tutela diretta D. Lgs. 42/2004		
9	Categoria di intervento del Piano vigente	B	
10	Note :.....		
	:.....		

PROGETTO

11	Categoria di intervento prevista: R2
12	Vincoli particolari: portale in pietra, fronti lato strada
13	Categoria di intervento per gli spazi di pertinenza : conservazione della pavimentazione presente

Scheda per il rilievo delle unità edilizie in Centro Storico

P.R.G. del Comune di Mori
C.C. Mori f.m 4 p.ed 119/1

Frazione Molina
rilevato da geom.Peratti

Scheda nr. 20
data ottobre 2011

Estratto mappa scala 1:2000



1	Tipologia funzionale	Edificio residenziale	Punti
2	Epoca di costruzione	Anteriore al 1860	8
3	Tipologia architettonica storica	Media definizione	6
4	Permanenza dei caratteri formali tradizionali		
	Volumetrici originali (superfettazioni, ampliamenti, sopraelevazioni)		2
	Costruttivi (copertura, struttura, aperture, balconi, scale)		1
	Complementari (manto di copertura, serramenti, abbaini, intonaci)		2
	Decorativi (affreschi, cornicioni, modanature, bugnati, ecc.)		0
	Totale punteggio		19
5	Degrado	Nullo	
6	Grado di utilizzo	Utilizzato	
7	Spazi di pertinenza	Media qualità	
8	Vincoli legislativi		
9	Categoria di intervento del Piano vigente	B	
10	Note :..... :.....		

PROGETTO

11	Categoria di intervento prevista: R3
12	Vincoli particolari : portale di ingresso al cortile con terrazza, fronte lato strada
13	Categoria di intervento per gli spazi di pertinenza: riqualificazione della pavimentazione come da indicazioni del Repertorio delle soluzioni progettuali

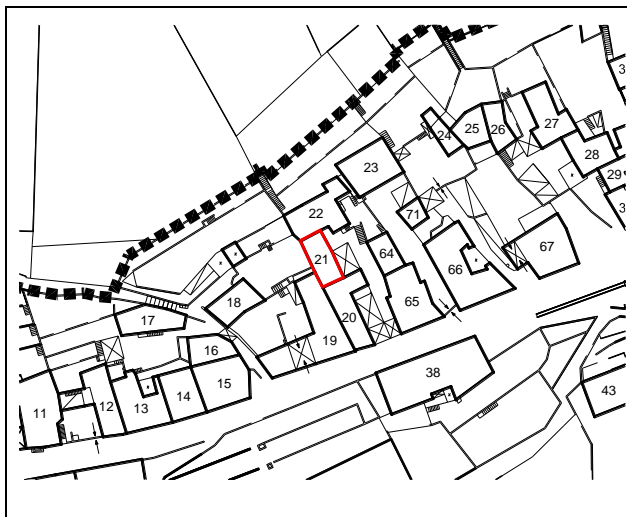
Scheda per il rilievo delle unità edilizie in Centro Storico

P.R.G. del Comune di Mori
C.C. Mori f.m 4 p.ed 114

Frazione Molina
rilevato da geom.Peratti

Scheda nr. 21
data ottobre 2011

Estratto mappa scala 1:2000



1	Tipologia funzionale	Edificio residenziale	Punti
2	Epoca di costruzione	Anteriore al 1860	8
3	Tipologia architettonica storica	Media definizione	6
4	Permanenza dei caratteri formali tradizionali		
	Volumetrici originali (superfettazioni, ampliamenti, sopraelevazioni)		2
	Costruttivi (copertura, struttura, aperture, balconi, scale)		1
	Complementari (manto di copertura, serramenti, abbaini, intonaci)		1
	Decorativi (affreschi, cornicioni, modanature, bugnati, ecc.)		0
	Totale punteggio		18
5	Degrado	Medio-Elevato	
6	Grado di utilizzo	In stato di abbandono	
7	Spazi di pertinenza	Media qualità	
8	Vincoli legislativi		
9	Categoria di intervento del Piano vigente	C	
10	Note :..... :.....		

PROGETTO

11	Categoria di intervento prevista: R3
12	Vincoli particolari
13	Categoria di intervento per gli spazi di pertinenza: riqualificazione della pavimentazione come da indicazioni del Repertorio delle soluzioni progettuali

Scheda per il rilievo delle unità edilizie in Centro Storico

P.R.G. del Comune di Mori	Frazione Molina	Scheda nr. 22
C.C. Mori f.m 4 p.ed 113	rilevato da geom.Peratti	data ottobre 2011

Estratto mappa scala 1:2000



1	Tipologia funzionale	Altro	Punti
2	Epoca di costruzione	Anteriore al 1860	8
3	Tipologia architettonica storica	Media definizione	6
4	Permanenza dei caratteri formali tradizionali		
	Volumetrici originali (superfettazioni, ampliamenti, sopraelevazioni)		2
	Costruttivi (copertura, struttura, aperture, balconi, scale)		1
	Complementari (manto di copertura, serramenti, abbaini, intonaci)		1
	Decorativi (affreschi, cornicioni, modanature, bugnati, ecc.)		0
	Totale punteggio		18
5	Degrado	Elevato	
6	Grado di utilizzo	In stato di abbandono	
7	Spazi di pertinenza	Media qualità	
8	Vincoli legislativi		
9	Categoria di intervento del Piano vigente	C	
10	Note :..... :.....		

PROGETTO

11	Categoria di intervento prevista: R3
12	Vincoli particolari
13	Categoria di intervento per gli spazi di pertinenza: riqualificazione della pavimentazione come da indicazioni del Repertorio delle soluzioni progettuali

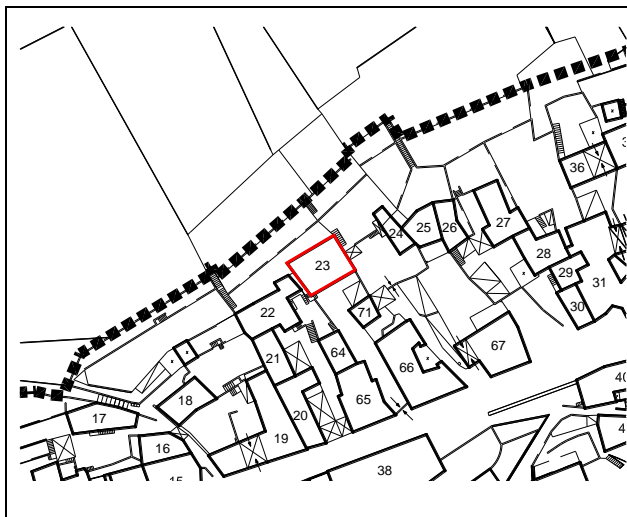
Scheda per il rilievo delle unità edilizie in Centro Storico

P.R.G. del Comune di Mori
C.C. Mori f.m 4 p.ed 111

Frazione Molina
rilevato da geom.Peratti

Scheda nr. 23
data ottobre 2011

Estratto mappa scala 1:2000



1	Tipologia funzionale	Edificio residenziale	Punti
2	Epoca di costruzione	Anteriore al 1860	8
3	Tipologia architettonica storica	Media definizione	6
4	Permanenza dei caratteri formali tradizionali		
	Volumetrici originali (superfettazioni, ampliamenti, sopraelevazioni)		2
	Costruttivi (copertura, struttura, aperture, balconi, scale)		1
	Complementari (manto di copertura, serramenti, abbaini, intonaci)		2
	Decorativi (affreschi, cornicioni, modanature, bugnati, ecc.)		0
	Totale punteggio		19
5	Degrado	Nulla	
6	Grado di utilizzo	Utilizzato	
7	Spazi di pertinenza	Media qualità	
8	Vincoli legislativi		
9	Categoria di intervento del Piano vigente	C	
10	Note :..... :.....		

PROGETTO

11	Categoria di intervento prevista: R3
12	Vincoli particolari
13	Categoria di intervento per gli spazi di pertinenza: riqualificazione della pavimentazione come da indicazioni del Repertorio delle soluzioni progettuali

Scheda per il rilievo delle unità edilizie in Centro Storico

P.R.G. del Comune di Mori
C.C. Mori f.m 4 p.ed 107

Frazione Molina
rilevato da geom.Peratti

Scheda nr. 24
data ottobre 2011

Estratto mappa scala 1:2000



1	Tipologia funzionale	Edificio residenziale	Punti
2	Epoca di costruzione	Anteriore al 1860	8
3	Tipologia architettonica storica	Media definizione	6
4	Permanenza dei caratteri formali tradizionali		
	Volumetrici originali (superfettazioni, ampliamenti, sopraelevazioni)		2
	Costruttivi (copertura, struttura, aperture, balconi, scale)		2
	Complementari (manto di copertura, serramenti, abbaini, intonaci)		1
	Decorativi (affreschi, cornicioni, modanature, bugnati, ecc.)		0
	Totale punteggio		19
5	Degrado	Nulla	
6	Grado di utilizzo	Utilizzato	
7	Spazi di pertinenza	Media qualità	
8	Vincoli legislativi		
9	Categoria di intervento del Piano vigente	C	
10	Note :..... :.....		

PROGETTO

11	Categoria di intervento prevista: R3
12	Vincoli particolari
13	Categoria di intervento per gli spazi di pertinenza : riqualificazione della pavimentazione come da indicazioni del Repertorio delle soluzioni progettuali

Scheda per il rilievo delle unità edilizie in Centro Storico

P.R.G. del Comune di Mori
C.C. Mori f.m 4 p.ed 105/2

Frazione Molina
rilevato da geom.Peratti

Scheda nr. 25
data ottobre 2011

Estratto mappa scala 1:2000



1	Tipologia funzionale	Edificio residenziale	Punti
2	Epoca di costruzione	Tra il 1860 e 1939 ricost.	6
3	Tipologia architettonica storica	Media definizione	6
4	Permanenza dei caratteri formali tradizionali		
	Volumetrici originali (superfettazioni, ampliamenti, sopraelevazioni)		0
	Costruttivi (copertura, struttura, aperture, balconi, scale)		2
	Complementari (manto di copertura, serramenti, abbaini, intonaci)		2
	Decorativi (affreschi, cornicioni, modanature, bugnati, ecc.)		0
	Totale punteggio		16
5	Degrado	Nulloo	
6	Grado di utilizzo	Utilizzato	
7	Spazi di pertinenza	Media qualità	
8	Vincoli legislativi		
9	Categoria di intervento del Piano vigente	D	
10	Note :..... :.....		

PROGETTO

11	Categoria di intervento prevista: R3
12	Vincoli particolari
13	Categoria di intervento per gli spazi di pertinenza: conservazione dello stato attuale/posa di pavimentazione secondo le indicazioni del Repertorio delle soluzioni progettuali

Scheda per il rilievo delle unità edilizie in Centro Storico

P.R.G. del Comune di Mori C.C. Mori f.m 4 p.ed 101/1	Frazione Molina rilevato da geom.Peratti	Scheda nr. 26 data ottobre 2011
--	--	---

Estratto mappa scala 1:2000



1	Tipologia funzionale	Edificio residenziale	Punti
2	Epoca di costruzione	Anteriore al 1860	8
3	Tipologia architettonica storica	Media definizione	6
4	Permanenza dei caratteri formali tradizionali		
	Volumetrici originali (superfettazioni, ampliamenti, sopraelevazioni)		2
	Costruttivi (copertura, struttura, aperture, balconi, scale)		1
	Complementari (manto di copertura, serramenti, abbaini, intonaci)		2
	Decorativi (affreschi, cornicioni, modanature, bugnati, ecc.)		0
	Totale punteggio		19
5	Degrado	Nullo	
6	Grado di utilizzo	Utilizzato	
7	Spazi di pertinenza	Media qualità	
8	Vincoli legislativi		
9	Categoria di intervento del Piano vigente	C	
10	Note :..... :.....		

PROGETTO

11	Categoria di intervento prevista: R3
12	Vincoli particolari
13	Categoria di intervento per gli spazi di pertinenza: riqualificazione della pavimentazione come da indicazioni del Repertorio delle soluzioni progettuali

Scheda per il rilievo delle unità edilizie in Centro Storico

P.R.G. del Comune di Mori	Frazione Molina	Scheda nr. 27
C.C. Mori f.m 4 p.ed 101/2	rilevato da geom.Peratti	data ottobre 2011

Estratto mappa scala 1:2000



1	Tipologia funzionale	Edificio residenziale	Punti
2	Epoca di costruzione	Anteriore al 1860	8
3	Tipologia architettonica storica	Media definizione	6
4	Permanenza dei caratteri formali tradizionali		
	Volumetrici originali (superfettazioni, ampliamenti, sopraelevazioni)		1
	Costruttivi (copertura, struttura, aperture, balconi, scale)		1
	Complementari (manto di copertura, serramenti, abbaini, intonaci)		1
	Decorativi (affreschi, cornicioni, modanature, bugnati, ecc.)		0
	Totale punteggio		17
5	Degrado	Nulla	
6	Grado di utilizzo	Utilizzato	
7	Spazi di pertinenza	Media qualità	
8	Vincoli legislativi		
9	Categoria di intervento del Piano vigente	C	
10	Note :.....		
	:.....		

PROGETTO

11	Categoria di intervento prevista: R3
12	Vincoli particolari
13	Categoria di intervento per gli spazi di pertinenza: riqualificazione della pavimentazione come da indicazioni del Repertorio delle soluzioni progettuali

Scheda per il rilievo delle unità edilizie in Centro Storico

P.R.G. del Comune di Mori	Frazione Molina	Scheda nr. 28
C.C. Mori f.m 4 p.ed 99/2	rilevato da geom.Peratti	data ottobre 2011

Estratto mappa scala 1:2000



1	Tipologia funzionale	Edificio residenziale	Punti
2	Epoca di costruzione	Anteriore al 1860	8
3	Tipologia architettonica storica	Bassa definizione	4
4	Permanenza dei caratteri formali tradizionali		
	Volumetrici originali (superfettazioni, ampliamenti, sopraelevazioni)		0
	Costruttivi (copertura, struttura, aperture, balconi, scale)		1
	Complementari (manto di copertura, serramenti, abbaini, intonaci)		1
	Decorativi (affreschi, cornicioni, modanature, bugnati, ecc.)		0
	Totale punteggio		14
5	Degrado	Nulla	
6	Grado di utilizzo	Utilizzato	
7	Spazi di pertinenza	Media qualità	
8	Vincoli legislativi		
9	Categoria di intervento del Piano vigente	C	
10	Note :..... :.....		

PROGETTO

11	Categoria di intervento prevista: R3 con riqualificazione delle facciate
12	Vincoli particolari
13	Categoria di intervento per gli spazi di pertinenza: riqualificazione della pavimentazione come da indicazioni del Repertorio delle soluzioni progettuali

Scheda per il rilievo delle unità edilizie in Centro Storico

P.R.G. del Comune di Mori
C.C. Mori f.m 4 p.ed 98

Frazione Molina
rilevato da geom.Peratti

Scheda nr. 29
data ottobre 2011

Estratto mappa scala 1:2000



1	Tipologia funzionale	Edificio residenziale	Punti
2	Epoca di costruzione	Anteriore al 1860	8
3	Tipologia architettonica storica	Media definizione	6
4	Permanenza dei caratteri formali tradizionali		
	Volumetrici originali (superfettazioni, ampliamenti, sopraelevazioni)		1
	Costruttivi (copertura, struttura, aperture, balconi, scale)		1
	Complementari (manto di copertura, serramenti, abbaini, intonaci)		2
	Decorativi (affreschi, cornicioni, modanature, bugnati, ecc.)		0
	Totale punteggio		18
5	Degrado	Nulla	
6	Grado di utilizzo	Utilizzato	
7	Spazi di pertinenza	Media qualità	
8	Vincoli legislativi		
9	Categoria di intervento del Piano vigente	C	
10	Note :..... :.....		

PROGETTO

11	Categoria di intervento prevista: R3
12	Vincoli particolari
13	Categoria di intervento per gli spazi di pertinenza : conservazione della pavimentazione presente

Scheda per il rilievo delle unità edilizie in Centro Storico

P.R.G. del Comune di Mori	Frazione Molina	Scheda nr. 30
C.C. Mori f.m 4 p.ed 100	rilevato da geom.Peratti	data ottobre 2011

Estratto mappa scala 1:2000



1	Tipologia funzionale	Edificio residenziale	Punti
2	Epoca di costruzione	Anteriore al 1860	8
3	Tipologia architettonica storica	Media definizione	6
4	Permanenza dei caratteri formali tradizionali		
	Volumetrici originali (superfettazioni, ampliamenti, sopraelevazioni)		2
	Costruttivi (copertura, struttura, aperture, balconi, scale)		1
	Complementari (manto di copertura, serramenti, abbaini, intonaci)		1
	Decorativi (affreschi, cornicioni, modanature, bugnati, ecc.)		0
	Totale punteggio		18
5	Degrado	Nullo	
6	Grado di utilizzo	Utilizzato	
7	Spazi di pertinenza	Media qualità	
8	Vincoli legislativi		
9	Categoria di intervento del Piano vigente	B	
10	Note :..... :.....		

PROGETTO

11	Categoria di intervento prevista: R3
12	Vincoli particolari
13	Categoria di intervento per gli spazi di pertinenza : conservazione della pavimentazione presente

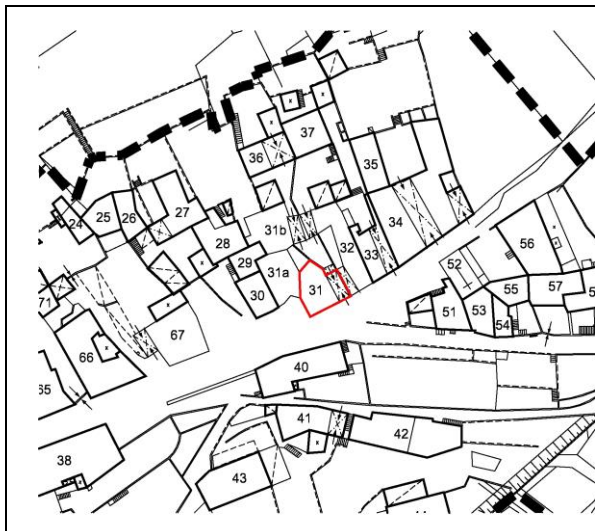
Scheda per il rilievo delle unità edilizie in Centro Storico

P.R.G. del Comune di Mori
C.C. Mori f.m 4 p.ed 97

Frazione Molina
rilevato da geom.Peratti

Scheda nr. 31
data ottobre 2011

Estratto mappa scala 1:2000



1	Tipologia funzionale	Edificio residenziale	Punti
2	Epoca di costruzione	Anteriore al 1860	8
3	Tipologia architettonica storica	Alta definizione	8
4	Permanenza dei caratteri formali tradizionali		
	Volumetrici originali (superfettazioni, ampliamenti, sopraelevazioni)		1
	Costruttivi (copertura, struttura, aperture, balconi, scale)		1
	Complementari (manto di copertura, serramenti, abbaini, intonaci)		2
	Decorativi (affreschi, cornicioni, modanature, bugnati, ecc.)		0
	Totale punteggio		20
5	Degrado	Nulla	
6	Grado di utilizzo	Utilizzato	
7	Spazi di pertinenza	Media qualità	
8	Vincoli legislativi		
9	Categoria di intervento del Piano vigente	B	
10	Note :..... :.....		

PROGETTO

11	Categoria di intervento prevista: R2
12	Vincoli particolari : portale in pietra, fronte principale
13	Categoria di intervento per gli spazi di pertinenza: riqualificazione della pavimentazione come da indicazioni del Repertorio delle soluzioni progettuali

Scheda per il rilievo delle unità edilizie in Centro Storico

P.R.G. del Comune di Mori
C.C. Mori f.m 4 p.ed 97

Frazione Molina
rilevato da geom.Peratti

Scheda nr. 31a
data ottobre 2011

Estratto mappa scala 1:2000



1	Tipologia funzionale	Edificio residenziale	Punti
2	Epoca di costruzione	Anteriore al 1860	8
3	Tipologia architettonica storica	Alta definizione	8
4	Permanenza dei caratteri formali tradizionali		
	Volumetrici originali (superfettazioni, ampliamenti, sopraelevazioni)		2
	Costruttivi (copertura, struttura, aperture, balconi, scale)		1
	Complementari (manto di copertura, serramenti, abbaini, intonaci)		1
	Decorativi (affreschi, cornicioni, modanature, bugnati, ecc.)		0
	Totale punteggio		20
5	Degrado	Nullo	
6	Grado di utilizzo	Utilizzato	
7	Spazi di pertinenza	Media qualità	
8	Vincoli legislativi		
9	Categoria di intervento del Piano vigente	B	
10	Note :..... :.....		

PROGETTO

11	Categoria di intervento prevista: R2
12	Vincoli particolari : portale in pietra
13	Categoria di intervento per gli spazi di pertinenza: riqualificazione della pavimentazione come da indicazioni del Repertorio delle soluzioni progettuali

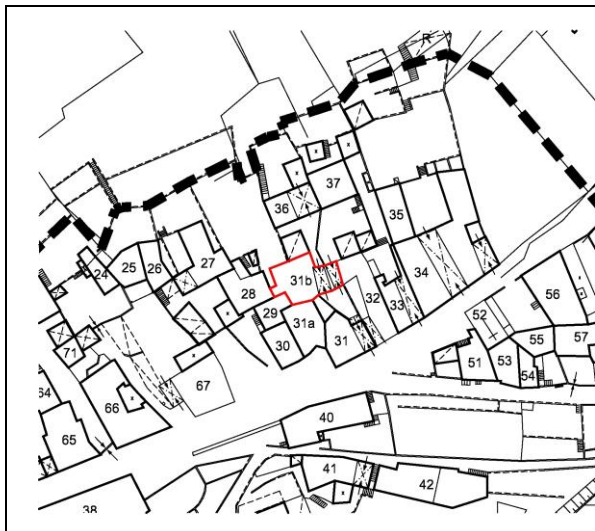
Scheda per il rilievo delle unità edilizie in Centro Storico

P.R.G. del Comune di Mori
C.C. Mori f.m 4 p.ed 97

Frazione Molina
rilevato da geom.Peratti

Scheda nr. 31b
data ottobre 2011

Estratto mappa scala 1:2000



1	Tipologia funzionale	Edificio residenziale	Punti
2	Epoca di costruzione	Anteriore al 1860	8
3	Tipologia architettonica storica	Alta definizione	8
4	Permanenza dei caratteri formali tradizionali		
	Volumetrici originali (superfettazioni, ampliamenti, sopraelevazioni)		2
	Costruttivi (copertura, struttura, aperture, balconi, scale)		1
	Complementari (manto di copertura, serramenti, abbaini, intonaci)		1
	Decorativi (affreschi, cornicioni, modanature, bugnati, ecc.)		0
	Totale punteggio		20
5	Degrado	Nulla	
6	Grado di utilizzo	Utilizzato	
7	Spazi di pertinenza	Media qualità	
8	Vincoli legislativi		
9	Categoria di intervento del Piano vigente	B	
10	Note :..... :.....		

PROGETTO

11	Categoria di intervento prevista: R2 con riqualificazione delle facciate prospicienti il cortile interno
12	Vincoli particolari : portale in pietra
13	Categoria di intervento per gli spazi di pertinenza : conservazione dello stato attuale/posa di pavimentazione secondo le indicazioni del Repertorio delle soluzioni progettuali

Scheda per il rilievo delle unità edilizie in Centro Storico

P.R.G. del Comune di Mori
C.C. Mori f.m 4 p.ed 92/3

Frazione Molina
rilevato da geom.Peratti

Scheda nr. 32
data ottobre 2011

Estratto mappa scala 1:2000



1	Tipologia funzionale	Edificio residenziale	Punti
2	Epoca di costruzione	Anteriore al 1860	8
3	Tipologia architettonica storica	Alta definizione	8
4	Permanenza dei caratteri formali tradizionali		
	Volumetrici originali (superfettazioni, ampliamenti, sopraelevazioni)		1
	Costruttivi (copertura, struttura, aperture, balconi, scale)		1
	Complementari (manto di copertura, serramenti, abbaini, intonaci)		2
	Decorativi (affreschi, cornicioni, modanature, bugnati, ecc.)		0
	Totale punteggio		20
5	Degrado	Nullo	
6	Grado di utilizzo	Utilizzato	
7	Spazi di pertinenza	Media qualità	
8	Vincoli legislativi		
9	Categoria di intervento del Piano vigente	B	
10	Note :..... :.....		

PROGETTO

11	Categoria di intervento prevista: R2
12	Vincoli particolari: fronte lato strada
13	Categoria di intervento per gli spazi di pertinenza: riqualificazione della pavimentazione come da indicazioni del Repertorio delle soluzioni progettuali

Scheda per il rilievo delle unità edilizie in Centro Storico

P.R.G. del Comune di Mori	Frazione Molina	Scheda nr. 33
C.C. Mori f.m 4 p.ed 89/1	rilevato da geom.Peratti	data ottobre 2011

Estratto mappa scala 1:2000



1	Tipologia funzionale	Edificio residenziale	Punti
2	Epoca di costruzione	Anteriore al 1860	8
3	Tipologia architettonica storica	Media definizione	6
4	Permanenza dei caratteri formali tradizionali		
	Volumetrici originali (superfettazioni, ampliamenti, sopraelevazioni)		2
	Costruttivi (copertura, struttura, aperture, balconi, scale)		2
	Complementari (manto di copertura, serramenti, abbaini, intonaci)		2
	Decorativi (affreschi, cornicioni, modanature, bugnati, ecc.)		0
	Totale punteggio		20
5	Degrado	Nullo	
6	Grado di utilizzo	Utilizzato	
7	Spazi di pertinenza	Media qualità	
8	Vincoli legislativi		
9	Categoria di intervento del Piano vigente	B	
10	Note :..... :.....		

PROGETTO

11	Categoria di intervento prevista: R2
12	Vincoli particolari : portale
13	Categoria di intervento per gli spazi di pertinenza: riqualificazione della pavimentazione come da indicazioni del Repertorio delle soluzioni progettuali

Scheda per il rilievo delle unità edilizie in Centro Storico

P.R.G. del Comune di Mori
C.C. Mori f.m 4 p.ed 88/1p

Frazione Molina
rilevato da geom.Peratti

Scheda nr. 34
data ottobre 2011

Estratto mappa scala 1:2000



1	Tipologia funzionale	Edificio residenziale	Punti
2	Epoca di costruzione	Anteriore al 1860	8
3	Tipologia architettonica storica	Alta definizione	8
4	Permanenza dei caratteri formali tradizionali		
	Volumetrici originali (superfettazioni, ampliamenti, sopraelevazioni)		2
	Costruttivi (copertura, struttura, aperture, balconi, scale)		2
	Complementari (manto di copertura, serramenti, abbaini, intonaci)		2
	Decorativi (affreschi, cornicioni, modanature, bugnati, ecc.)		0
	Totale punteggio		22
5	Degrado	Medio	
6	Grado di utilizzo	Utilizzato	
7	Spazi di pertinenza	Media qualità	
8	Vincoli legislativi	tutela diretta d.Lgs. 42/2004	
9	Categoria di intervento del Piano vigente	B	
10	Note :.....		
	:.....		

PROGETTO

11	Categoria di intervento prevista: R2
12	Vincoli particolari : n° 2 portali in pietra e portale di accesso al cortile, fronte principale
13	Categoria di intervento per gli spazi di pertinenza : conservazione/ripristino della pavimentazione originaria

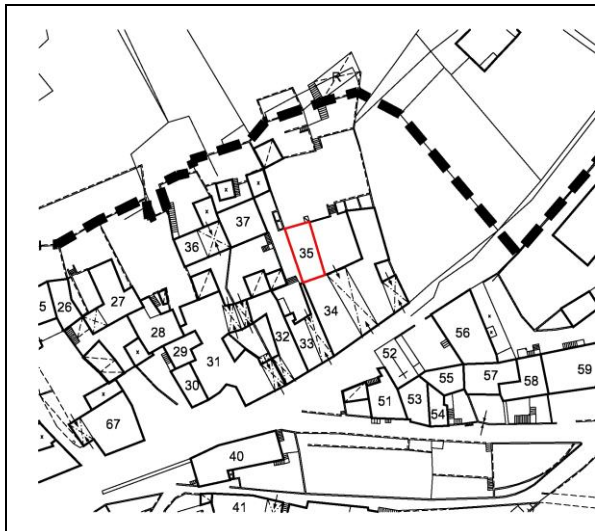
Scheda per il rilievo delle unità edilizie in Centro Storico

P.R.G. del Comune di Mori
C.C. Mori f.m 4 p.ed 88p

Frazione Molina
rilevato da geom.Peratti

Scheda nr. 35
data ottobre 2011

Estratto mappa scala 1:2000



1	Tipologia funzionale	Edificio residenziale	Punti
2	Epoca di costruzione	Anteriore al 1860	8
3	Tipologia architettonica storica	Alta definizione	8
4	Permanenza dei caratteri formali tradizionali		
	Volumetrici originali (superfetazioni, ampliamenti, sopraelevazioni)		2
	Costruttivi (copertura, struttura, aperture, balconi, scale)		2
	Complementari (manto di copertura, serramenti, abbaini, intonaci)		2
	Decorativi (affreschi, cornicioni, modanature, bugnati, ecc.)		0
	Totale punteggio		22
5	Degrado	Medio	
6	Grado di utilizzo	Sottoutilizzato	
7	Spazi di pertinenza	Media qualità	
8	Vincoli legislativi		
9	Categoria di intervento del Piano vigente	B	
10	Note :..... :.....		

PROGETTO

11	Categoria di intervento prevista: R2
12	Vincoli particolari : aperture al piano terra, fronte principale
13	Categoria di intervento per gli spazi di pertinenza: conservazione/ripristino della pavimentazione originaria

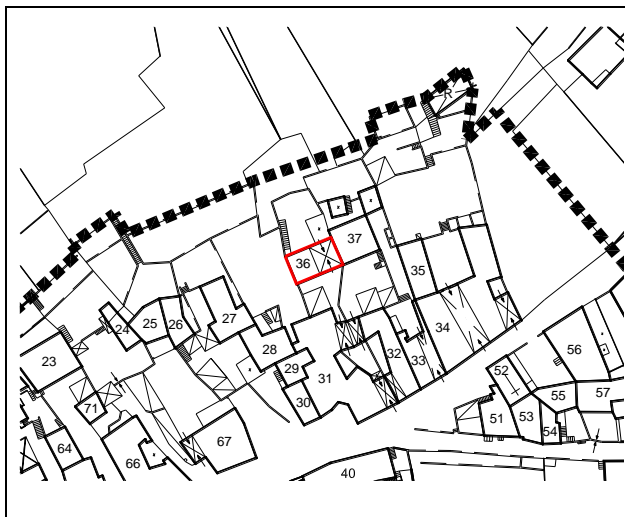
Scheda per il rilievo delle unità edilizie in Centro Storico

P.R.G. del Comune di Mori
C.C. Mori f.m 4 p.ed 95

Frazione Molina
rilevato da geom.Peratti

Scheda nr. 36
data ottobre 2011

Estratto mappa scala 1:2000



1	Tipologia funzionale	Edificio residenziale	Punti
2	Epoca di costruzione	Anteriore al 1860	8
3	Tipologia architettonica storica	Media definizione	6
4	Permanenza dei caratteri formali tradizionali		
	Volumetrici originali (superfettazioni, ampliamenti, sopraelevazioni)		2
	Costruttivi (copertura, struttura, aperture, balconi, scale)		1
	Complementari (manto di copertura, serramenti, abbaini, intonaci)		2
	Decorativi (affreschi, cornicioni, modanature, bugnati, ecc.)		0
	Totale punteggio		19
5	Degrado	Nulla	
6	Grado di utilizzo	Utilizzato	
7	Spazi di pertinenza	Media qualità	
8	Vincoli legislativi		
9	Categoria di intervento del Piano vigente	C	
10	Note :.....		
	:.....		

PROGETTO

11	Categoria di intervento prevista: R3
12	Vincoli particolari
13	Categoria di intervento per gli spazi di pertinenza : conservazione/ripristino della pavimentazione originaria

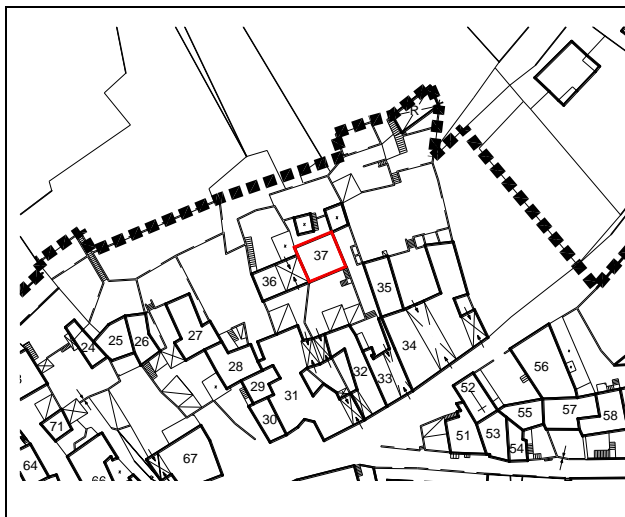
Scheda per il rilievo delle unità edilizie in Centro Storico

P.R.G. del Comune di Mori
C.C. Mori f.m 4 p.ed 94

Frazione Molina
rilevato da geom.Peratti

Scheda nr. 37
data ottobre 2011

Estratto mappa scala 1:2000



1	Tipologia funzionale	Edificio residenziale	Punti
2	Epoca di costruzione	Anteriore al 1860	8
3	Tipologia architettonica storica	Media definizione	6
4	Permanenza dei caratteri formali tradizionali		
	Volumetrici originali (superfettazioni, ampliamenti, sopraelevazioni)		2
	Costruttivi (copertura, struttura, aperture, balconi, scale)		1
	Complementari (manto di copertura, serramenti, abbaini, intonaci)		2
	Decorativi (affreschi, cornicioni, modanature, bugnati, ecc.)		0
	Totale punteggio		19
5	Degrado	Nullo	
6	Grado di utilizzo	Utilizzato	
7	Spazi di pertinenza	Media qualità	
8	Vincoli legislativi		
9	Categoria di intervento del Piano vigente	C	
10	Note :..... :.....		

PROGETTO

11	Categoria di intervento prevista: R3
12	Vincoli particolari
13	Categoria di intervento per gli spazi di pertinenza: riqualificazione della pavimentazione come da indicazioni del Repertorio delle soluzioni progettuali,

Scheda per il rilievo delle unità edilizie in Centro Storico

P.R.G. del Comune di Mori
C.C. Mori f.m 4 p.ed 73p.

Frazione Molina
rilevato da geom.Peratti

Scheda nr. 38a
data ottobre 2011

Estratto mappa scala 1:2000



1	Tipologia funzionale	Edificio residenziale	Punti
2	Epoca di costruzione	Anteriore al 1860	8
3	Tipologia architettonica storica	Alta definizione	8
4	Permanenza dei caratteri formali tradizionali		
	Volumetrici originali (superfetazioni, ampliamenti, sopraelevazioni)		2
	Costruttivi (copertura, struttura, aperture, balconi, scale)		2
	Complementari (manto di copertura, serramenti, abbaini, intonaci)		2
	Decorativi (affreschi, cornicioni, modanature, bugnati, ecc.)		1
	Totale punteggio		23
5	Degrado	Nullo	
6	Grado di utilizzo	Utilizzato	
7	Spazi di pertinenza	Media qualità	
8	Vincoli legislativi		
9	Categoria di intervento del Piano vigente	B	
10	Note :.....		
	:.....		

PROGETTO

11	Categoria di intervento prevista: R2
12	Vincoli particolari : n° 2 portali, fronti est e nord
13	Categoria di intervento per gli spazi di pertinenza : riqualificazione della pavimentazione come da indicazioni del Repertorio delle soluzioni progettuali

Scheda per il rilievo delle unità edilizie in Centro Storico

P.R.G. del Comune di Mori
C.C. Mori f.m 4 p.ed 73p.

Frazione Molina
rilevato da geom.Peratti

Scheda nr. 38b
data ottobre 2011

Estratto mappa scala 1:2000



1	Tipologia funzionale	Edificio residenziale	Punti
2	Epoca di costruzione	Anteriore al 1860	8
3	Tipologia architettonica storica	Alta definizione	8
4	Permanenza dei caratteri formali tradizionali		
	Volumetrici originali (superfetazioni, ampliamenti, sopraelevazioni)		2
	Costruttivi (copertura, struttura, aperture, balconi, scale)		2
	Complementari (manto di copertura, serramenti, abbaini, intonaci)		2
	Decorativi (affreschi, cornicioni, modanature, bugnati, ecc.)		1
	Totale punteggio		23
5	Degrado	Nulla	
6	Grado di utilizzo	Utilizzato	
7	Spazi di pertinenza	Media qualità	
8	Vincoli legislativi		
9	Categoria di intervento del Piano vigente	B	
10	Note :..... :.....		

PROGETTO

11	Categoria di intervento prevista: R2
12	Vincoli particolari : n° 2 portali, fronte lato strada
13	Categoria di intervento per gli spazi di pertinenza: riqualificazione della pavimentazione come da indicazioni del Repertorio delle soluzioni progettuali

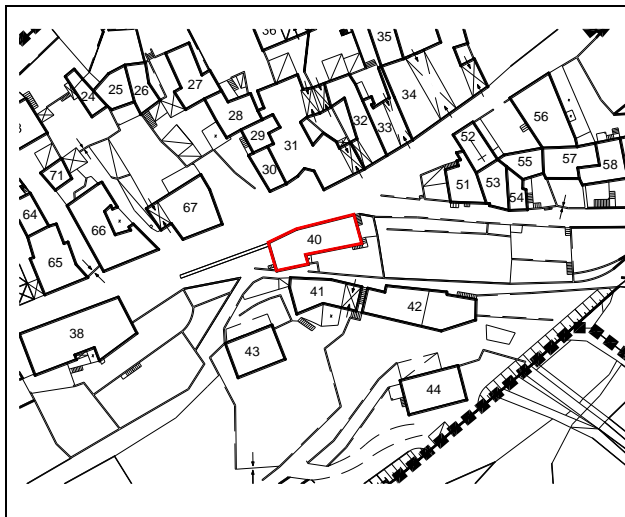
Scheda per il rilievo delle unità edilizie in Centro Storico

P.R.G. del Comune di Mori
C.C. Mori f.m 4 p.ed 77

Frazione Molina
rilevato da geom.Peratti

Scheda nr. 40
data ottobre 2011

Estratto mappa scala 1:2000



1	Tipologia funzionale	Edificio residenziale	Punti
2	Epoca di costruzione	Anteriore al 1860	8
3	Tipologia architettonica storica	Alta definizione	8
4	Permanenza dei caratteri formali tradizionali		
	Volumetrici originali (superfettazioni, ampliamenti, sopraelevazioni)		1
	Costruttivi (copertura, struttura, aperture, balconi, scale)		1
	Complementari (manto di copertura, serramenti, abbaini, intonaci)		2
	Decorativi (affreschi, cornicioni, modanature, bugnati, ecc.)		0
	Totale punteggio		20
5	Degrado	Medio	
6	Grado di utilizzo	Utilizzato	
7	Spazi di pertinenza	Media qualità	
8	Vincoli legislativi		
9	Categoria di intervento del Piano vigente	C	
10	Note :..... :.....		

PROGETTO

11	Categoria di intervento prevista: R2
12	Vincoli particolari : n° 1 portale rettangolare, fronti
13	Categoria di intervento per gli spazi di pertinenza : conservazione dello stato attuale/posa di pavimentazione secondo le indicazioni del Repertorio delle soluzioni progettuali

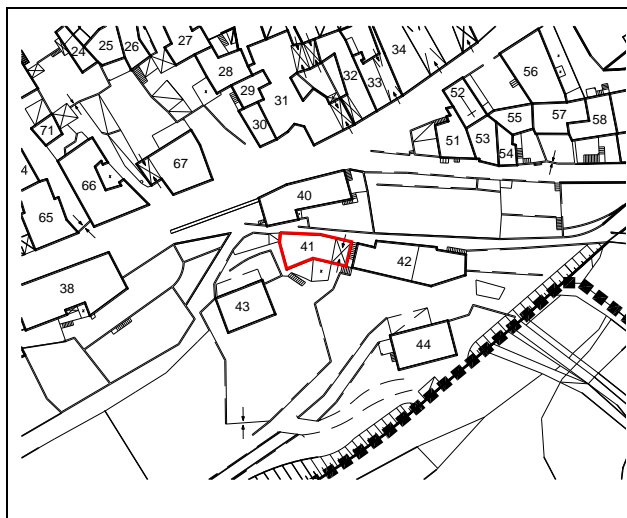
Scheda per il rilievo delle unità edilizie in Centro Storico

P.R.G. del Comune di Mori
C.C. Mori f.m 4 p.ed 72/2

Frazione Molina
rilevato da geom.Peratti

Scheda nr. 41
data ottobre 2011

Estratto mappa scala 1:2000



1	Tipologia funzionale	Edificio residenziale	Punti
2	Epoca di costruzione	Anteriore al 1860	8
3	Tipologia architettonica storica	Alta definizione	8
4	Permanenza dei caratteri formali tradizionali		
	Volumetrici originali (superfetazioni, ampliamenti, sopraelevazioni)		1
	Costruttivi (copertura, struttura, aperture, balconi, scale)		1
	Complementari (manto di copertura, serramenti, abbaini, intonaci)		1
	Decorativi (affreschi, cornicioni, modanature, bugnati, ecc.)		0
	Totale punteggio		19
5	Degrado	Nullo	
6	Grado di utilizzo	Utilizzato	
7	Spazi di pertinenza	Media qualità	
8	Vincoli legislativi		
9	Categoria di intervento del Piano vigente	C	
10	Note :.....		
	:.....		

PROGETTO

11	Categoria di intervento prevista : R3
12	Vincoli particolari
13	Categoria di intervento per gli spazi di pertinenza : riqualificazione della pavimentazione come da indicazioni del Repertorio delle soluzioni progettuali

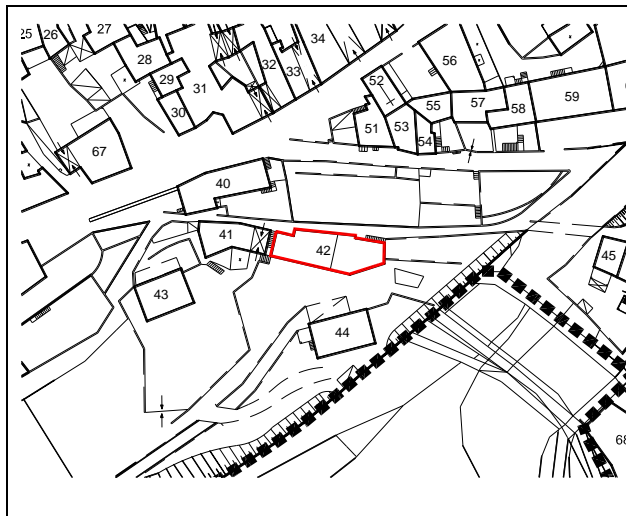
Scheda per il rilievo delle unità edilizie in Centro Storico

P.R.G. del Comune di Mori
C.C. Mori f.m 4 p.ed 72/1p

Frazione Molina
rilevato da geom.Peratti

Scheda nr. 42
data ottobre 2011

Estratto mappa scala 1:2000



1	Tipologia funzionale	Edificio residenziale	Punti
2	Epoca di costruzione	Anteriore al 1860	8
3	Tipologia architettonica storica	Alta definizione	6
4	Permanenza dei caratteri formali tradizionali		
	Volumetrici originali (superfettazioni, ampliamenti, sopraelevazioni)		2
	Costruttivi (copertura, struttura, aperture, balconi, scale)		1
	Complementari (manto di copertura, serramenti, abbaini, intonaci)		2
	Decorativi (affreschi, cornicioni, modanature, bugnati, ecc.)		0
	Totale punteggio		19
5	Degrado	Nulla	
6	Grado di utilizzo	Utilizzato	
7	Spazi di pertinenza	Media qualità	
8	Vincoli legislativi		
9	Categoria di intervento del Piano vigente	C	
10	Note :.....		
	:.....		

PROGETTO

11	Categoria di intervento prevista: R3
12	Vincoli particolari
13	Categoria di intervento per gli spazi di pertinenza : conservazione dello stato attuale/posa di pavimentazione secondo le indicazioni del Repertorio delle soluzioni progettuali

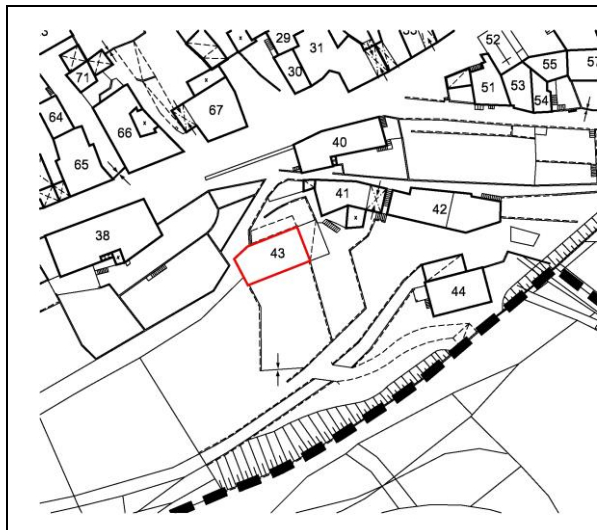
Scheda per il rilievo delle unità edilizie in Centro Storico

P.R.G. del Comune di Mori
C.C. Mori f.m 4 p.ed 72/1

Frazione Molina
rilevato da geom.Peratti

Scheda nr. 43
data ottobre 2011

Estratto mappa scala 1:2000



1	Tipologia funzionale	Edificio residenziale	Punti
2	Epoca di costruzione	Anteriore al 1860	8
3	Tipologia architettonica storica	Alta definizione	8
4	Permanenza dei caratteri formali tradizionali		
	Volumetrici originali (superfettazioni, ampliamenti, sopraelevazioni)		2
	Costruttivi (copertura, struttura, aperture, balconi, scale)		1
	Complementari (manto di copertura, serramenti, abbaini, intonaci)		2
	Decorativi (affreschi, cornicioni, modanature, bugnati, ecc.)		0
	Totale punteggio		21
5	Degrado	Nullo	
6	Grado di utilizzo	Utilizzato	
7	Spazi di pertinenza	Media qualità	
8	Vincoli legislativi		
9	Categoria di intervento del Piano vigente	C	
10	Note :..... :.....		

PROGETTO

11	Categoria di intervento prevista: R5
12	Vincoli particolari
13	Categoria di intervento per gli spazi di pertinenza

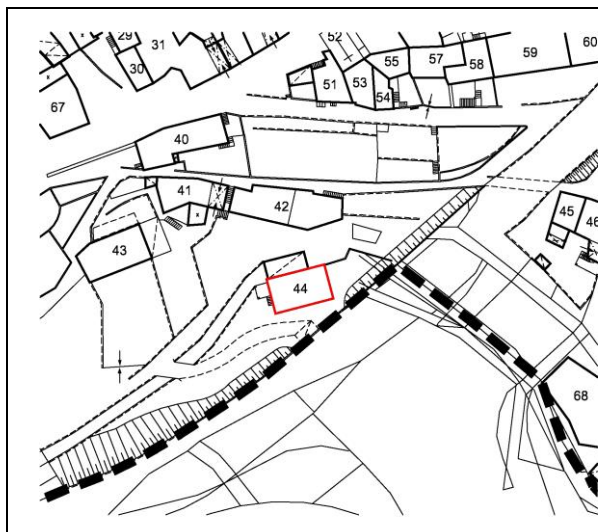
Scheda per il rilievo delle unità edilizie in Centro Storico

P.R.G. del Comune di Mori
C.C. Mori f.m 4 p.ed 71/2

Frazione Molina
rilevato da geom.Peratti

Scheda nr. 44
data ottobre 2011

Estratto mappa scala 1:2000



1	Tipologia funzionale	Edificio residenziale	Punti
2	Epoca di costruzione	Anteriore al 1860	8
3	Tipologia architettonica storica	Media definizione	6
4	Permanenza dei caratteri formali tradizionali		
	Volumetrici originali (superfettazioni, ampliamenti, sopraelevazioni)		2
	Costruttivi (copertura, struttura, aperture, balconi, scale)		1
	Complementari (manto di copertura, serramenti, abbaini, intonaci)		1
	Decorativi (affreschi, cornicioni, modanature, bugnati, ecc.)		0
	Totale punteggio		18
5	Degrado	Nullo	
6	Grado di utilizzo	Utilizzato	
7	Spazi di pertinenza	Media qualità	
8	Vincoli legislativi		
9	Categoria di intervento del Piano vigente	C	
10	Note :..... :.....		

PROGETTO

11	Categoria di intervento prevista: R3
12	Vincoli particolari
13	Categoria di intervento per gli spazi di pertinenza : conservazione della pavimentazione presente

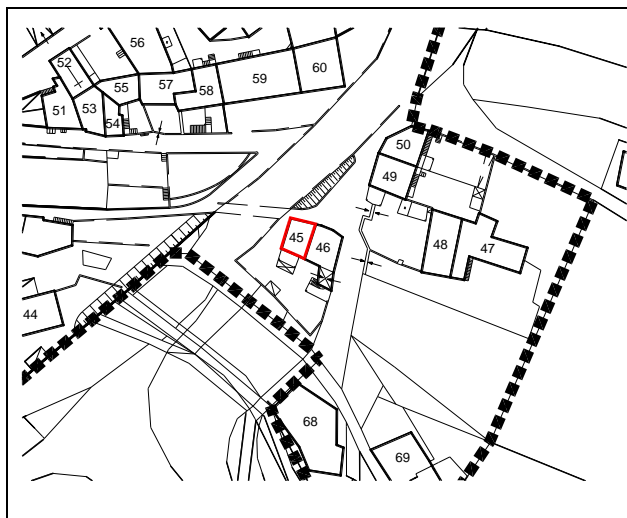
Scheda per il rilievo delle unità edilizie in Centro Storico

P.R.G. del Comune di Mori
C.C. Mori f.m 4 p.ed 69/1

Frazione Seghe Prime
rilevato da geom.Peratti

Scheda nr. 45
data ottobre 2011

Estratto mappa scala 1:2000



1	Tipologia funzionale	Edificio residenziale	Punti
2	Epoca di costruzione	Anteriore al 1861	8
3	Tipologia architettonica storica	Media definizione	6
4	Permanenza dei caratteri formali tradizionali		
	Volumetrici originali (superfettazioni, ampliamenti, sopraelevazioni)		2
	Costruttivi (copertura, struttura, aperture, balconi, scale)		1
	Complementari (manto di copertura, serramenti, abbaini, intonaci)		1
	Decorativi (affreschi, cornicioni, modanature, bugnati, ecc.)		0
	Totale punteggio		18
5	Degrado	Nulla	
6	Grado di utilizzo	Utilizzato	
7	Spazi di pertinenza	Media qualità	
8	Vincoli legislativi		
9	Categoria di intervento del Piano vigente	C	
10	Note :.....		
	:.....		

PROGETTO

11	Categoria di intervento prevista: R3
12	Vincoli particolari
13	Categoria di intervento per gli spazi di pertinenza: riqualificazione della pavimentazione come da indicazioni del Repertorio delle soluzioni progettuali

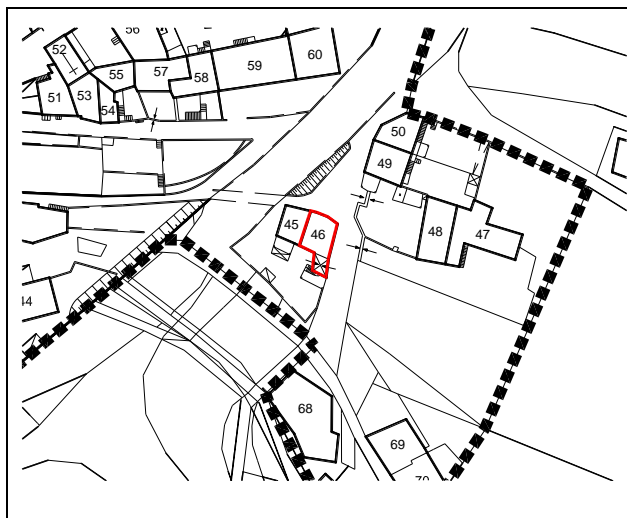
Scheda per il rilievo delle unità edilizie in Centro Storico

P.R.G. del Comune di Mori
C.C. Mori f.m 4 p.ed 68

Frazione Seghe Prime
rilevato da geom.Peratti

Scheda nr. 46
data ottobre 2011

Estratto mappa scala 1:2000



1	Tipologia funzionale	Edificio residenziale	Punti
2	Epoca di costruzione	Anteriore al 1862	8
3	Tipologia architettonica storica	Media definizione	6
4	Permanenza dei caratteri formali tradizionali		
	Volumetrici originali (superfettazioni, ampliamenti, sopraelevazioni)		1
	Costruttivi (copertura, struttura, aperture, balconi, scale)		1
	Complementari (manto di copertura, serramenti, abbaini, intonaci)		2
	Decorativi (affreschi, cornicioni, modanature, bugnati, ecc.)		0
	Totale punteggio		18
5	Degrado	Nullo	
6	Grado di utilizzo	Utilizzato	
7	Spazi di pertinenza	Media qualità	
8	Vincoli legislativi		
9	Categoria di intervento del Piano vigente	C	
10	Note :..... :.....		

PROGETTO

11	Categoria di intervento prevista. R3
12	Vincoli particolari: portale in pietra
13	Categoria di intervento per gli spazi di pertinenza: riqualificazione della pavimentazione come da indicazioni del Repertorio delle soluzioni progettuali

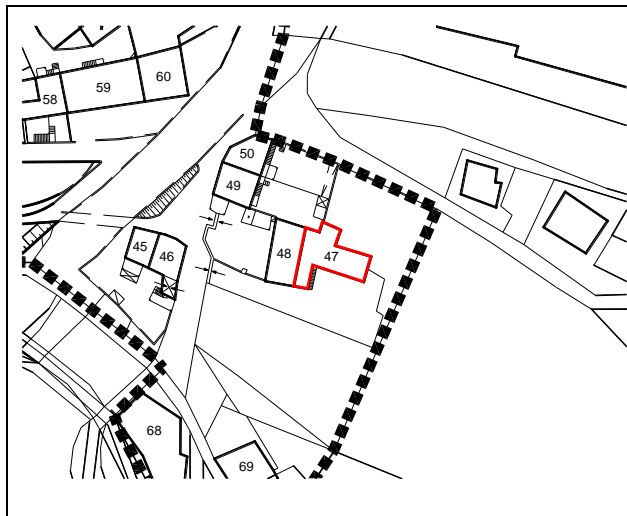
Scheda per il rilievo delle unità edilizie in Centro Storico

P.R.G. del Comune di Mori
C.C. Mori f.m 4 p.ed 64

Frazione Seghe Prime
rilevato da geom.Peratti

Scheda nr. 47
data ottobre 2011

Estratto mappa scala 1:2000



1	Tipologia funzionale	Edificio residenziale	Punti
2	Epoca di costruzione	Anteriore al 1863	8
3	Tipologia architettonica storica	Alta definizione	8
4	Permanenza dei caratteri formali tradizionali		
	Volumetrici originali (superfetazioni, ampliamenti, sopraelevazioni)		1
	Costruttivi (copertura, struttura, aperture, balconi, scale)		2
	Complementari (manto di copertura, serramenti, abbaini, intonaci)		2
	Decorativi (affreschi, cornicioni, modanature, bugnati, ecc.)		0
	Totale punteggio		21
5	Degrado	Nulla	
6	Grado di utilizzo	Utilizzato	
7	Spazi di pertinenza	Media qualità	
8	Vincoli legislativi		
9	Categoria di intervento del Piano vigente	C	
10	Note :.....		
	:.....		

PROGETTO

11	Categoria di intervento prevista: R2
12	Vincoli particolari : portale di ingresso alla proprietà
13	Categoria di intervento per gli spazi di pertinenza : conferma dello stato attuale

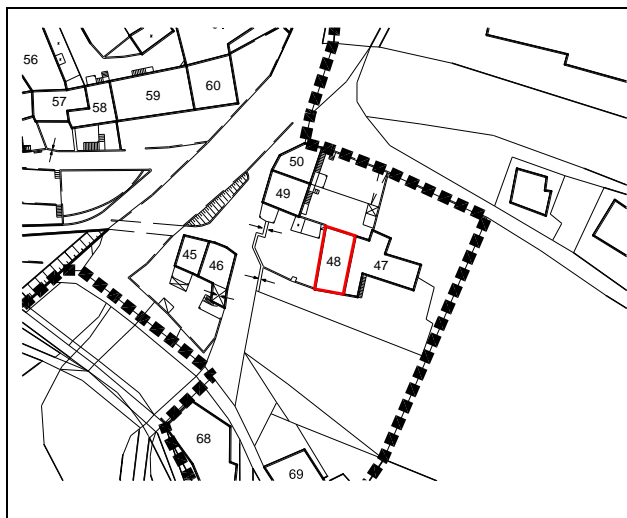
Scheda per il rilievo delle unità edilizie in Centro Storico

P.R.G. del Comune di Mori
C.C. Mori f.m 4 p.ed 65/2

Frazione Seghe Prime
rilevato da geom.Peratti

Scheda nr. 48
data ottobre 2011

Estratto mappa scala 1:2000



1	Tipologia funzionale	Edificio residenziale	Punti
2	Epoca di costruzione	Anteriore al 1864	8
3	Tipologia architettonica storica	Alta definizione	8
4	Permanenza dei caratteri formali tradizionali		
	Volumetrici originali (superfettazioni, ampliamenti, sopraelevazioni)		2
	Costruttivi (copertura, struttura, aperture, balconi, scale)		2
	Complementari (manto di copertura, serramenti, abbaini, intonaci)		2
	Decorativi (affreschi, cornicioni, modanature, bugnati, ecc.)		0
	Totale punteggio		22
5	Degrado	Medio	
6	Grado di utilizzo	Utilizzato	
7	Spazi di pertinenza	Media qualità	
8	Vincoli legislativi		
9	Categoria di intervento del Piano vigente	C	
10	Note :.....		
	:.....		

PROGETTO

11	Categoria di intervento prevista: R2
12	Vincoli particolari
13	Categoria di intervento per gli spazi di pertinenza : conservazione dello stato attuale/ posa di pavimentazione secondo le indicazioni del Repertorio delle soluzioni progettuali

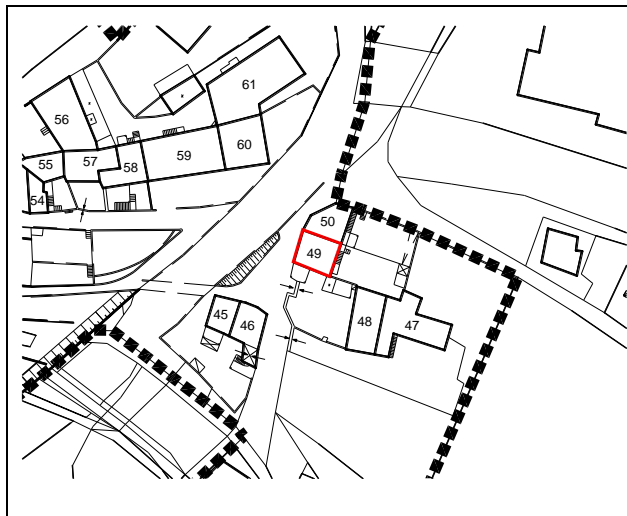
Scheda per il rilievo delle unità edilizie in Centro Storico

P.R.G. del Comune di Mori
C.C. Mori f.m 4 p.ed 66/1

Frazione Seghe Prime
rilevato da geom.Peratti

Scheda nr. 49
data ottobre 2011

Estratto mappa scala 1:2000



1	Tipologia funzionale	Edificio residenziale	Punti
2	Epoca di costruzione	Anteriore al 1865	8
3	Tipologia architettonica storica	Media definizione	6
4	Permanenza dei caratteri formali tradizionali		
	Volumetrici originali (superfetazioni, ampliamenti, sopraelevazioni)		2
	Costruttivi (copertura, struttura, aperture, balconi, scale)		1
	Complementari (manto di copertura, serramenti, abbaini, intonaci)		1
	Decorativi (affreschi, cornicioni, modanature, bugnati, ecc.)		0
	Totale punteggio		18
5	Degrado	Nulla	
6	Grado di utilizzo	Utilizzato	
7	Spazi di pertinenza	Media qualità	
8	Vincoli legislativi		
9	Categoria di intervento del Piano vigente	C	
10	Note :.....		
	:.....		

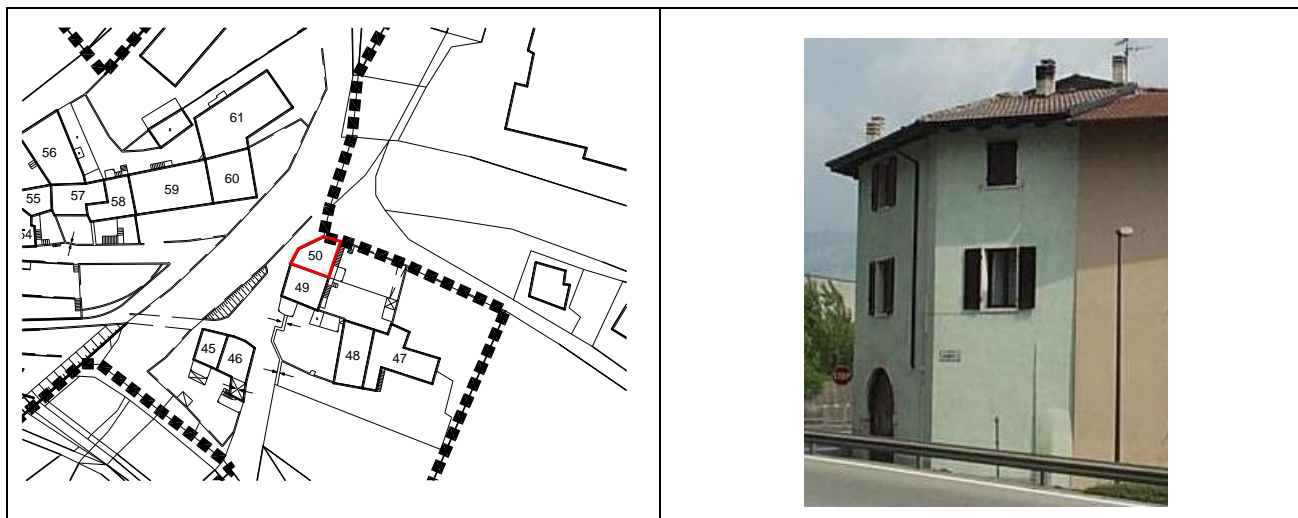
PROGETTO

11	Categoria di intervento prevista: R3
12	Vincoli particolari
13	Categoria di intervento per gli spazi di pertinenza : conservazione dello stato attuale/ posa di pavimentazione secondo le indicazioni del Repertorio delle soluzioni progettuali

Scheda per il rilievo delle unità edilizie in Centro Storico

P.R.G. del Comune di Mori C.C. Mori f.m 4 p.ed 66/2	Frazione Seghe Prime rilevato da geom.Peratti	Scheda nr. 50 data ottobre 2011
--	--	--

Estratto mappa scala 1:2000



1	Tipologia funzionale	Edificio residenziale	Punti
2	Epoca di costruzione	Anteriore al 1866	8
3	Tipologia architettonica storica	Media definizione	6
4	Permanenza dei caratteri formali tradizionali		
	Volumetrici originali (superfettazioni, ampliamenti, sopraelevazioni)		2
	Costruttivi (copertura, struttura, aperture, balconi, scale)		1
	Complementari (manto di copertura, serramenti, abbaini, intonaci)		1
	Decorativi (affreschi, cornicioni, modanature, bugnati, ecc.)		0
	Totale punteggio		18
5	Degrado	Nulla	
6	Grado di utilizzo	Utilizzato	
7	Spazi di pertinenza	Media qualità	
8	Vincoli legislativi		
9	Categoria di intervento del Piano vigente	C	
10	Note :..... :.....		

PROGETTO

11	Categoria di intervento prevista: R3
12	Vincoli particolari : portale in pietra
13	Categoria di intervento per gli spazi di pertinenza : conservazione dello stato attuale/ posa di pavimentazione secondo le indicazioni del Repertorio delle soluzioni progettuali

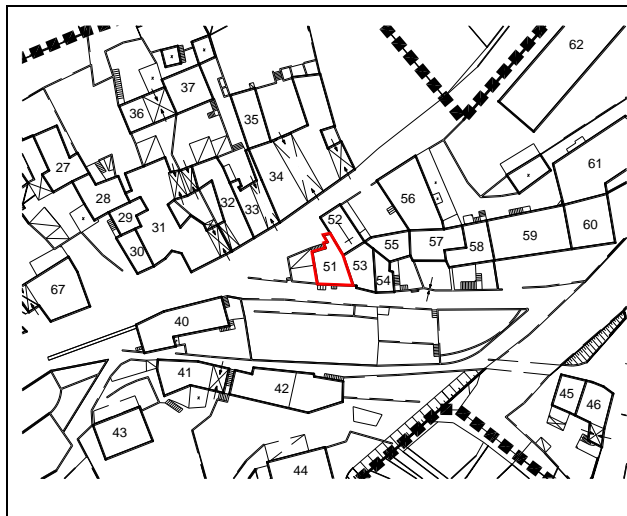
Scheda per il rilievo delle unità edilizie in Centro Storico

P.R.G. del Comune di Mori
C.C. Mori f.m 4 p.ed 79

Frazione Molina
rilevato da geom.Peratti

Scheda nr. 51
data ottobre 2011

Estratto mappa scala 1:2000



1	Tipologia funzionale	Edificio residenziale	Punti
2	Epoca di costruzione	Anteriore al 1860	8
3	Tipologia architettonica storica	Media definizione	6
4	Permanenza dei caratteri formali tradizionali		
	Volumetrici originali (superfettazioni, ampliamenti, sopraelevazioni)		2
	Costruttivi (copertura, struttura, aperture, balconi, scale)		1
	Complementari (manto di copertura, serramenti, abbaini, intonaci)		2
	Decorativi (affreschi, cornicioni, modanature, bugnati, ecc.)		0
	Totale punteggio		19
5	Degrado	Nulla	
6	Grado di utilizzo	Utilizzato	
7	Spazi di pertinenza	Media qualità	
8	Vincoli legislativi		
9	Categoria di intervento del Piano vigente	B	
10	Note :.....		
	:.....		

PROGETTO

11	Categoria di intervento prevista: R3
12	Vincoli particolari : fontana
13	Categoria di intervento per gli spazi di pertinenza riqualificazione della pavimentazione come da indicazioni del Repertorio delle soluzioni progettuali

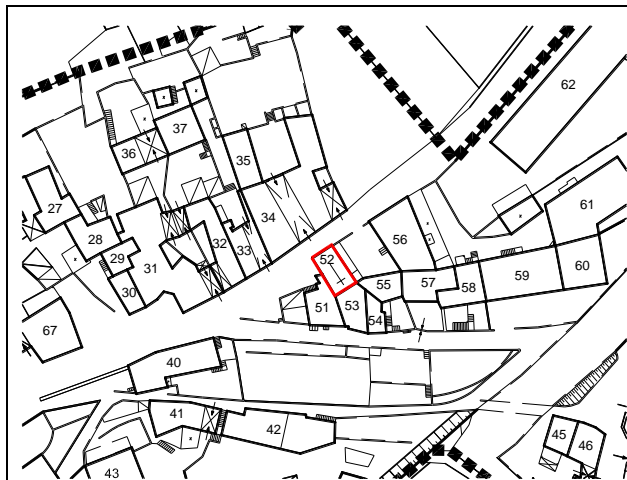
Scheda per il rilievo delle unità edilizie in Centro Storico

P.R.G. del Comune di Mori
C.C. Mori f.m 4 p.ed 87

Frazione Molina
rilevato da geom.Peratti

Scheda nr. 52
data ottobre 2011

Estratto mappa scala 1:2000



1	Tipologia funzionale	Edificio speciale - Chiesa	Punti
2	Epoca di costruzione	Anteriore al 1860	8
3	Tipologia architettonica storica	Alta definizione	8
4	Permanenza dei caratteri formali tradizionali		
	Volumetrici originali (superfettazioni, ampliamenti, sopraelevazioni)		2
	Costruttivi (copertura, struttura, aperture, balconi, scale)		2
	Complementari (manto di copertura, serramenti, abbaini, intonaci)		2
	Decorativi (affreschi, cornicioni, modanature, bugnati, ecc.)		0
	Totale punteggio		22
5	Degrado	Medio	
6	Grado di utilizzo	Sottoutilizzato	
7	Spazi di pertinenza	Media qualità	
8	Vincoli legislativi		
9	Categoria di intervento del Piano vigente	A	
10	Note :		
	:		

PROGETTO

11	Categoria di intervento prevista: R1
12	Vincoli particolari
13	Categoria di intervento per gli spazi di pertinenza

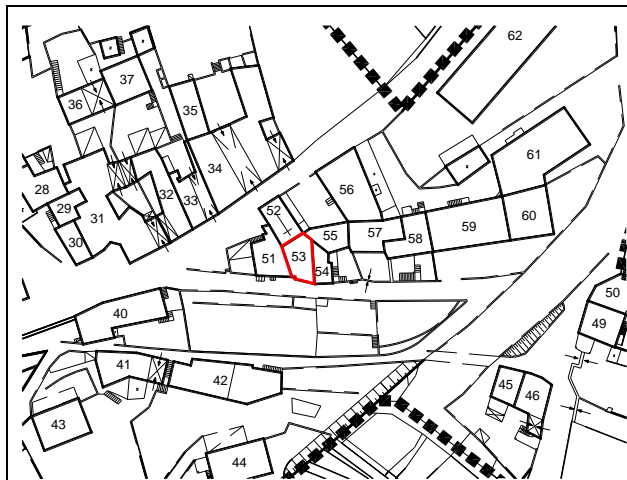
Scheda per il rilievo delle unità edilizie in Centro Storico

P.R.G. del Comune di Mori
C.C. Mori f.m 4 p.ed 80

Frazione Molina
rilevato da geom.Peratti

Scheda nr. 53
data ottobre 2011

Estratto mappa scala 1:2000



1	Tipologia funzionale	Edificio residenziale	Punti
2	Epoca di costruzione	Anteriore al 1860	8
3	Tipologia architettonica storica	Media definizione	6
4	Permanenza dei caratteri formali tradizionali		
	Volumetrici originali (superfettazioni, ampliamenti, sopraelevazioni)		2
	Costruttivi (copertura, struttura, aperture, balconi, scale)		1
	Complementari (manto di copertura, serramenti, abbaini, intonaci)		1
	Decorativi (affreschi, cornicioni, modanature, bugnati, ecc.)		0
	Totale punteggio		18
5	Degrado	Nulla	
6	Grado di utilizzo	Utilizzato	
7	Spazi di pertinenza	Media qualità	
8	Vincoli legislativi		
9	Categoria di intervento del Piano vigente	B	
10	Note :.....		
	:.....		

PROGETTO

11	Categoria di intervento prevista: R3
12	Vincoli particolari
13	Categoria di intervento per gli spazi di pertinenza

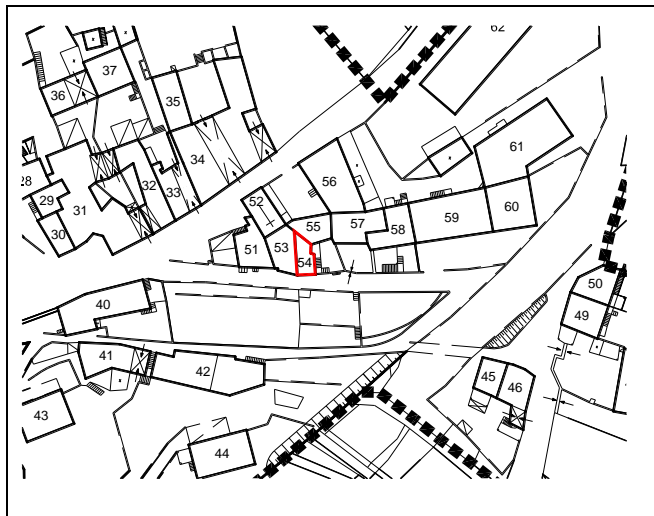
Scheda per il rilievo delle unità edilizie in Centro Storico

P.R.G. del Comune di Mori
C.C. Mori f.m 4 p.ed 81

Frazione Molina
rilevato da geom.Peratti

Scheda nr. 54
data ottobre 2011

Estratto mappa scala 1:2000



1	Tipologia funzionale	Edificio residenziale	Punti
2	Epoca di costruzione	Anteriore al 1860	8
3	Tipologia architettonica storica	Media definizione	6
4	Permanenza dei caratteri formali tradizionali		
	Volumetrici originali (superfettazioni, ampliamenti, sopraelevazioni)		2
	Costruttivi (copertura, struttura, aperture, balconi, scale)		1
	Complementari (manto di copertura, serramenti, abbaini, intonaci)		2
	Decorativi (affreschi, cornicioni, modanature, bugnati, ecc.)		0
	Totale punteggio		19
5	Degrado	Nulla	
6	Grado di utilizzo	Utilizzato	
7	Spazi di pertinenza	Media qualità	
8	Vincoli legislativi		
9	Categoria di intervento del Piano vigente	B	
10	Note :.....		
	:.....		

PROGETTO

11	Categoria di intervento prevista: R3
12	Vincoli particolari
13	Categoria di intervento per gli spazi di pertinenza : conservazione/ripristino della pavimentazione originaria

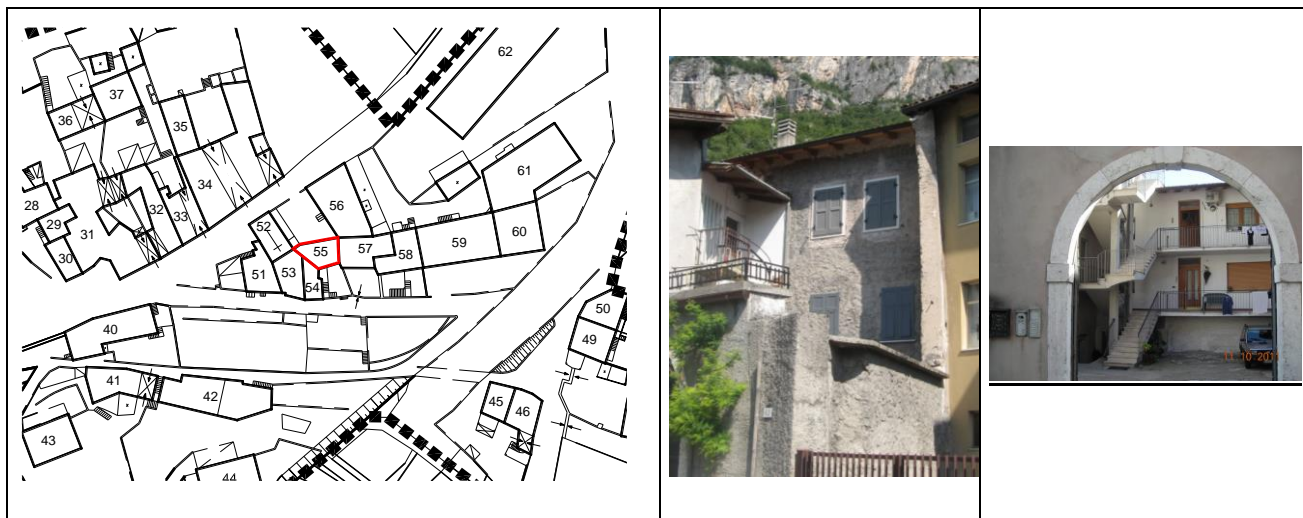
Scheda per il rilievo delle unità edilizie in Centro Storico

P.R.G. del Comune di Mori
C.C. Mori f.m 4 p.ed 86/2

Frazione Molina
rilevato da geom.Peratti

Scheda nr. 55
data ottobre 2011

Estratto mappa scala 1:2000



1	Tipologia funzionale	Edificio residenziale	Punti
2	Epoca di costruzione	Anteriore al 1860	8
3	Tipologia architettonica storica	Media definizione	6
4	Permanenza dei caratteri formali tradizionali		
	Volumetrici originali (superfettazioni, ampliamenti, sopraelevazioni)		2
	Costruttivi (copertura, struttura, aperture, balconi, scale)		1
	Complementari (manto di copertura, serramenti, abbaini, intonaci)		2
	Decorativi (affreschi, cornicioni, modanature, bugnati, ecc.)		0
	Totale punteggio		19
5	Degrado	Nulla	
6	Grado di utilizzo	Utilizzato	
7	Spazi di pertinenza	Media qualità	
8	Vincoli legislativi		
9	Categoria di intervento del Piano vigente	B	
10	Note :..... :.....		

PROGETTO

11	Categoria di intervento prevista: R3
12	Vincoli particolari : portale di ingresso al cortile
13	Categoria di intervento per gli spazi di pertinenza : riqualificazione della pavimentazione come da indicazioni del Repertorio delle soluzioni progettuali

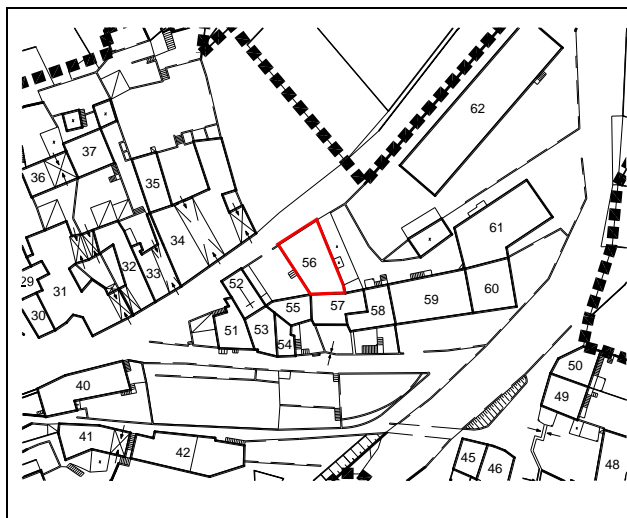
Scheda per il rilievo delle unità edilizie in Centro Storico

P.R.G. del Comune di Mori
C.C. Mori f.m 4 p.ed 86/1

Frazione Molina
rilevato da geom.Peratti

Scheda nr. 56
data ottobre 2011

Estratto mappa scala 1:2000



1	Tipologia funzionale	Edificio residenziale	Punti
2	Epoca di costruzione	Anteriore al 1860	8
3	Tipologia architettonica storica	Alta definizione	8
4	Permanenza dei caratteri formali tradizionali		
	Volumetrici originali (superfetazioni, ampliamenti, sopraelevazioni)		2
	Costruttivi (copertura, struttura, aperture, balconi, scale)		2
	Complementari (manto di copertura, serramenti, abbaini, intonaci)		2
	Decorativi (affreschi, cornicioni, modanature, bugnati, ecc.)		0
	Totale punteggio		22
5	Degrado	Nulla	
6	Grado di utilizzo	Utilizzato	
7	Spazi di pertinenza	Media qualità	
8	Vincoli legislativi		
9	Categoria di intervento del Piano vigente	B	
10	Note :		

PROGETTO

11	Categoria di intervento prevista: R2 con demolizione delle superfetazioni sulla facciata est
12	Vincoli particolari : portale in pietra di ingresso al cortile
13	Categoria di intervento per gli spazi di pertinenza: riqualificazione della pavimentazione come da indicazioni del Repertorio delle soluzioni progettuali

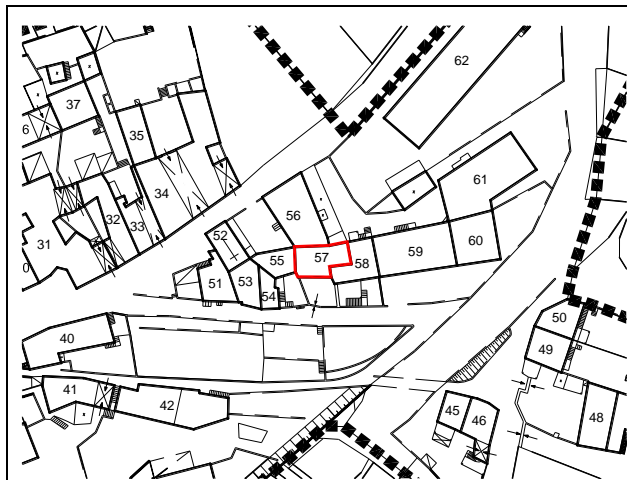
Scheda per il rilievo delle unità edilizie in Centro Storico

P.R.G. del Comune di Mori
C.C. Mori f.m 4 p.ed 85

Frazione Molina
rilevato da geom.Peratti

Scheda nr. 57
data ottobre 2011

Estratto mappa scala 1:2000



1	Tipologia funzionale	Edificio residenziale	Punti
2	Epoca di costruzione	Anteriore al 1860	8
3	Tipologia architettonica storica	Bassa definizione	4
4	Permanenza dei caratteri formali tradizionali		
	Volumetrici originali (superfetazioni, ampliamenti, sopraelevazioni)		0
	Costruttivi (copertura, struttura, aperture, balconi, scale)		1
	Complementari (manto di copertura, serramenti, abbaini, intonaci)		0
	Decorativi (affreschi, cornicioni, modanature, bugnati, ecc.)		0
	Totale punteggio		13
5	Degrado	Nullo	
6	Grado di utilizzo	Utilizzato	
7	Spazi di pertinenza	Media qualità	
8	Vincoli legislativi		
9	Categoria di intervento del Piano vigente	B	
10	Note :		

PROGETTO

11	Categoria di intervento prevista: R3 con riqualificazione della facciata sud
12	Vincoli particolari
13	Categoria di intervento per gli spazi di pertinenza

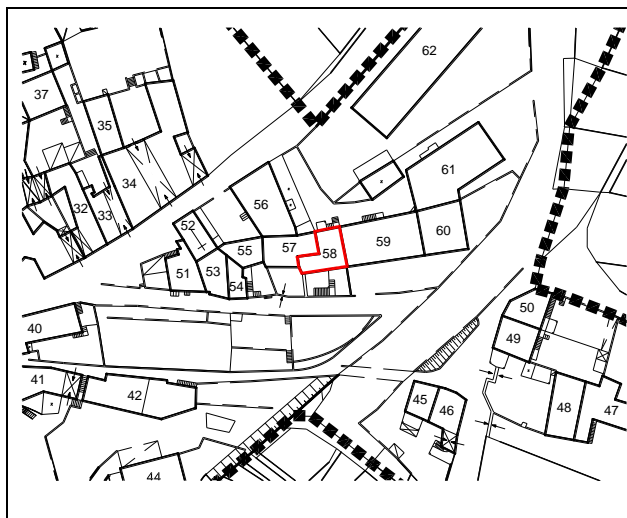
Scheda per il rilievo delle unità edilizie in Centro Storico

P.R.G. del Comune di Mori
C.C. Mori f.m 4 p.ed 85/4

Frazione Molina
rilevato da geom.Peratti

Scheda nr. 58
data ottobre 2011

Estratto mappa scala 1:2000



1	Tipologia funzionale	Edificio residenziale	Punti
2	Epoca di costruzione	Anteriore al 1860	8
3	Tipologia architettonica storica	Bassa definizione	4
4	Permanenza dei caratteri formali tradizionali		
	Volumetrici originali (superfettazioni, ampliamenti, sopraelevazioni)		2
	Costruttivi (copertura, struttura, aperture, balconi, scale)		1
	Complementari (manto di copertura, serramenti, abbaini, intonaci)		1
	Decorativi (affreschi, cornicioni, modanature, bugnati, ecc.)		0
	Totale punteggio		16
5	Degrado	Nulla	
6	Grado di utilizzo	Utilizzato	
7	Spazi di pertinenza	Media qualità	
8	Vincoli legislativi		
9	Categoria di intervento del Piano vigente	C	
10	Note :.....		
	:.....		

PROGETTO

11	Categoria di intervento prevista: R3
12	Vincoli particolari
13	Categoria di intervento per gli spazi di pertinenza : conservazione dello stato attuale/posa di pavimentazione come da indicazioni del Repertorio delle soluzioni progettuali

Scheda per il rilievo delle unità edilizie in Centro Storico

P.R.G. del Comune di Mori C.C. Mori f.m 4 p.ed 85p	Frazione Molina rilevato da geom.Peratti	Scheda nr. 59 data ottobre 2011
---	---	--

Estratto mappa scala 1:2000



1	Tipologia funzionale	Edificio residenziale	Punti
2	Epoca di costruzione	Anteriore al 1860	8
3	Tipologia architettonica storica	Alta definizione	6
4	Permanenza dei caratteri formali tradizionali		
	Volumetrici originali (superfettazioni, ampliamenti, sopraelevazioni)		2
	Costruttivi (copertura, struttura, aperture, balconi, scale)		1
	Complementari (manto di copertura, serramenti, abbaini, intonaci)		1
	Decorativi (affreschi, cornicioni, modanature, bugnati, ecc.)		0
	Totale punteggio		18
5	Degrado	Nulla	
6	Grado di utilizzo	Utilizzato	
7	Spazi di pertinenza	Media qualità	
8	Vincoli legislativi		
9	Categoria di intervento del Piano vigente	C	
10	Note :.....		
	:.....		

PROGETTO

11	Categoria di intervento prevista: R3
12	Vincoli particolari
13	Categoria di intervento per gli spazi di pertinenza: riqualificazione della pavimentazione come da indicazioni del Repertorio delle soluzioni progettuali

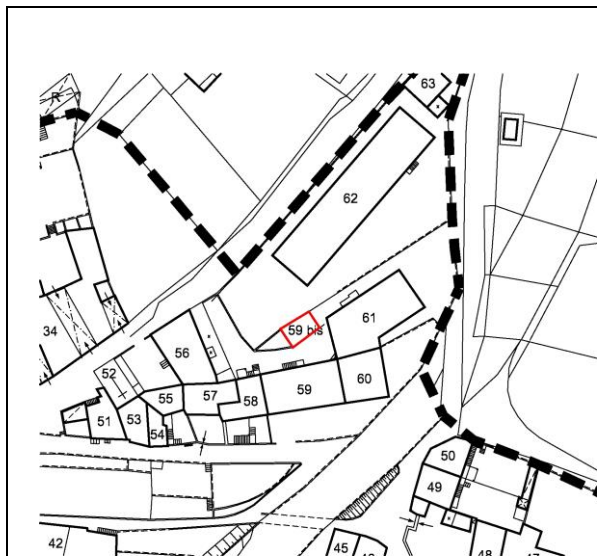
Scheda per il rilievo delle unità edilizie in Centro Storico

P.R.G. del Comune di Mori
C.C. Mori f.m 4 p.ed 85p

Frazione Molina
rilevato da geom.Peratti

Scheda nr. 59bis
data ottobre 2011

Estratto mappa scala 1:2000



1	Tipologia funzionale	Edificio accessorio	Punti
2	Epoca di costruzione	Anteriore al 1860	8
3	Tipologia architettonica storica	Nessuna definizione	0
4	Permanenza dei caratteri formali tradizionali		
	Volumetrici originali (superfettazioni, ampliamenti, sopraelevazioni)		0
	Costruttivi (copertura, struttura, aperture, balconi, scale)		0
	Complementari (manto di copertura, serramenti, abbaini, intonaci)		0
	Decorativi (affreschi, cornicioni, modanature, bugnati, ecc.)		0
	Totale punteggio		8
5	Degrado	elevato	
6	Grado di utilizzo	Utilizzato	
7	Spazi di pertinenza	Media qualità	
8	Vincoli legislativi		
9	Categoria di intervento del Piano vigente	art. 35	
10	Note :..... :.....		

PROGETTO

11	Categoria di intervento prevista: R5 senza cambio di destinazione d'uso
12	Interventi ammessi: ricostruzione del volume sul sedime originario ma con distanza dall'edificio residenziale di m 3,00. E' ammesso un solo piano con tetto ad una falda da realizzarsi con materiali tradizionali.
13	Vincoli particolari
14	Categoria di intervento per gli spazi di pertinenza : conservazione dello stato attuale/posa di pavimentazione come da indicazioni del Repertorio delle soluzioni progettuali

Scheda per il rilievo delle unità edilizie in Centro Storico

P.R.G. del Comune di Mori	Frazione Molina	Scheda nr. 60
C.C. Mori f.m 4 p.ed 85p	rilevato da geom.Peratti	data ottobre 2011

Estratto mappa scala 1:2000



1	Tipologia funzionale	Edificio residenziale	Punti
2	Epoca di costruzione	Anteriore al 1860	8
3	Tipologia architettonica storica	Bassa definizione	4
4	Permanenza dei caratteri formali tradizionali		
	Volumetrici originali (superfettazioni, ampliamenti, sopraelevazioni)		2
	Costruttivi (copertura, struttura, aperture, balconi, scale)		1
	Complementari (manto di copertura, serramenti, abbaini, intonaci)		0
	Decorativi (affreschi, cornicioni, modanature, bugnati, ecc.)		0
	Totale punteggio		15
5	Degrado	Nulla	
6	Grado di utilizzo	Utilizzato	
7	Spazi di pertinenza	Media qualità	
8	Vincoli legislativi		
9	Categoria di intervento del Piano vigente	C	
10	Note :.....		
	:.....		

PROGETTO

11	Categoria di intervento prevista: R3, sostituzione dei serramenti con ante ad oscuro
12	Vincoli particolari
13	Categoria di intervento per gli spazi di pertinenza : riqualificazione della pavimentazione come da indicazioni del Repertorio delle soluzioni progettuali

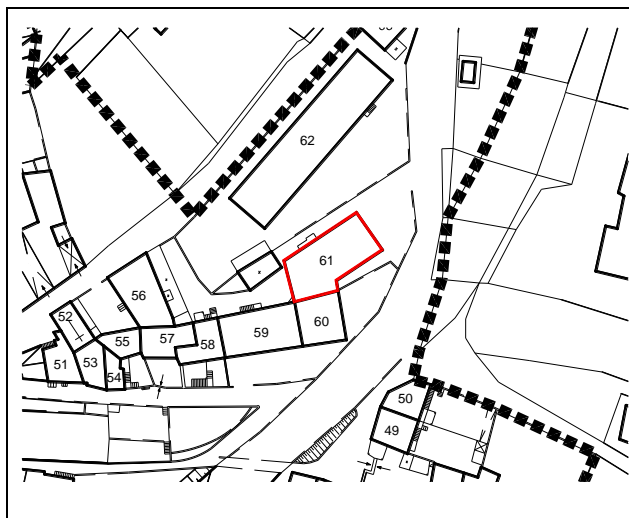
Scheda per il rilievo delle unità edilizie in Centro Storico

P.R.G. del Comune di Mori
C.C. Mori f.m 4 p.ed 85/5

Frazione Molina
rilevato da geom.Peratti

Scheda nr. 61
data ottobre 2011

Estratto mappa scala 1:2000



1	Tipologia funzionale	Edificio residenziale	Punti
2	Epoca di costruzione	Anteriore al 1860	8
3	Tipologia architettonica storica	Bassa definizione	4
4	Permanenza dei caratteri formali tradizionali		
	Volumetrici originali (superfettazioni, ampliamenti, sopraelevazioni)		2
	Costruttivi (copertura, struttura, aperture, balconi, scale)		1
	Complementari (manto di copertura, serramenti, abbaini, intonaci)		1
	Decorativi (affreschi, cornicioni, modanature, bugnati, ecc.)		0
	Totale punteggio		16
5	Degrado	Nulla	
6	Grado di utilizzo	Utilizzato	
7	Spazi di pertinenza	Media qualità	
8	Vincoli legislativi		
9	Categoria di intervento del Piano vigente	C	
10	Note :.....		
	:.....		

PROGETTO

11	Categoria di intervento prevista: R3
12	Vincoli particolari
13	Categoria di intervento per gli spazi di pertinenza : conservazione della pavimentazione attuale

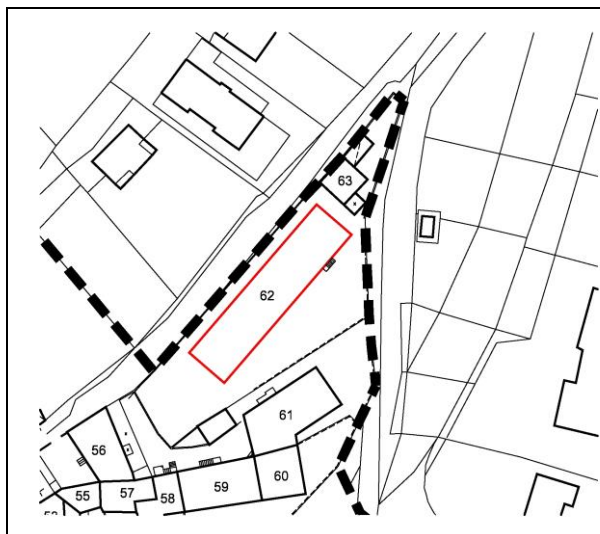
Scheda per il rilievo delle unità edilizie in Centro Storico

P.R.G. del Comune di Mori
C.C. Mori f.m 4 p.ed 85

Frazione Molina
rilevato da geom.Peratti

Scheda nr. 62
data ottobre 2011

Estratto mappa scala 1:2000



1	Tipologia funzionale	Edificio residenziale	Punti
2	Epoca di costruzione	Anteriore al 1860	8
3	Tipologia architettonica storica	Bassa definizione	6
4	Permanenza dei caratteri formali tradizionali		
	Volumetrici originali (superfetazioni, ampliamenti, sopraelevazioni)		2
	Costruttivi (copertura, struttura, aperture, balconi, scale)		1
	Complementari (manto di copertura, serramenti, abbaini, intonaci)		1
	Decorativi (affreschi, cornicioni, modanature, bugnati, ecc.)		0
	Totale punteggio		18
5	Degrado	Nullo	
6	Grado di utilizzo	Utilizzato	
7	Spazi di pertinenza	Media qualità	
8	Vincoli legislativi		
9	Categoria di intervento del Piano vigente	C	
10	Note :..... :.....		

PROGETTO

11	Categoria di intervento prevista: R3
12	Vincoli particolari
13	Categoria di intervento per gli spazi di pertinenza : riqualificazione della pavimentazione come da indicazioni del Repertorio delle soluzioni progettuali

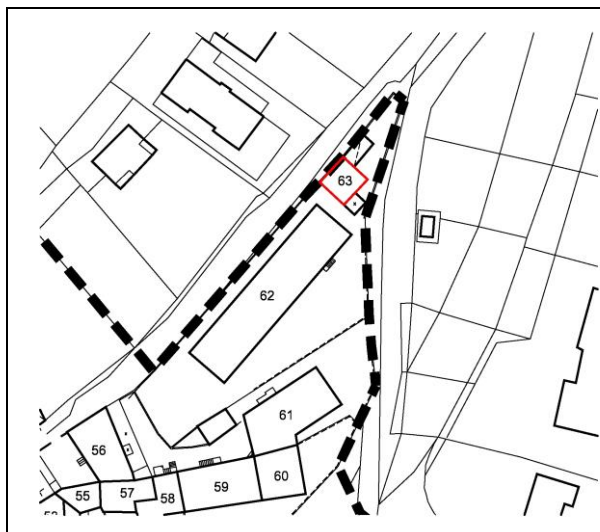
Scheda per il rilievo delle unità edilizie in Centro Storico

P.R.G. del Comune di Mori
C.C. Mori f.m 4 p.ed 923/1

Frazione Molina
rilevato da geom.Peratti

Scheda nr. 63
data ottobre 2011

Estratto mappa scala 1:2000



1	Tipologia funzionale	Altro-Negozio	Punti
2	Epoca di costruzione	Anteriore al 1860	8
3	Tipologia architettonica storica	Bassa definizione	4
4	Permanenza dei caratteri formali tradizionali		
	Volumetrici originali (superfetazioni, ampliamenti, sopraelevazioni)		2
	Costruttivi (copertura, struttura, aperture, balconi, scale)		0
	Complementari (manto di copertura, serramenti, abbaini, intonaci)		0
	Decorativi (affreschi, cornicioni, modanature, bugnati, ecc.)		0
	Totale punteggio		14
5	Degrado	Nullo	
6	Grado di utilizzo	Utilizzato	
7	Spazi di pertinenza	Media qualità	
8	Vincoli legislativi		
9	Categoria di intervento del Piano vigente	C	
10	Note :..... :.....		

PROGETTO

11	Categoria di intervento prevista: R3
12	Vincoli particolari
13	Categoria di intervento per gli spazi di pertinenza : riqualificazione della pavimentazione come da indicazioni del Repertorio delle soluzioni progettuali

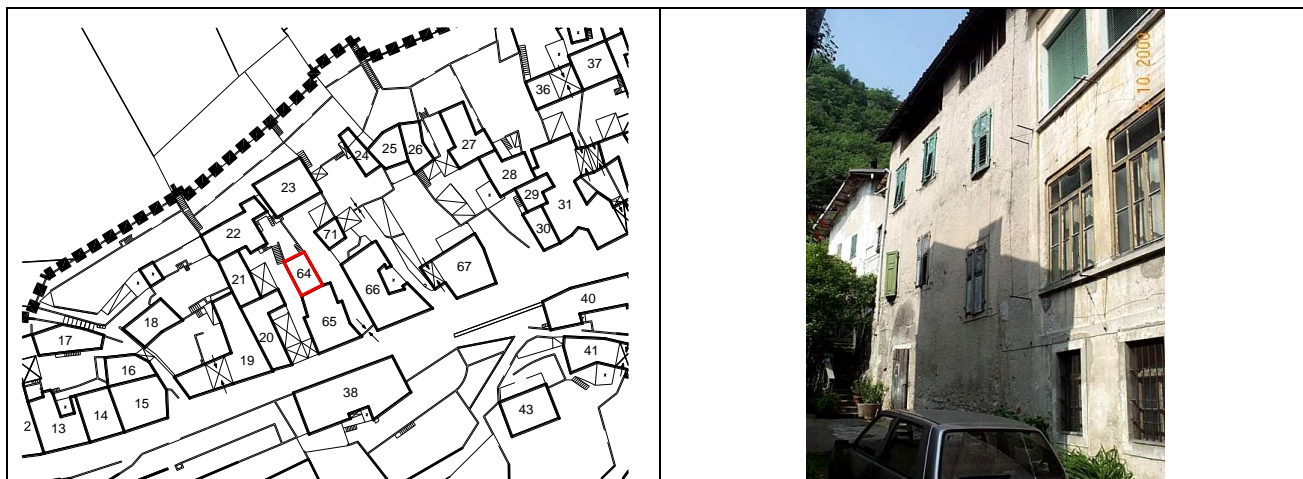
Scheda per il rilievo delle unità edilizie in Centro Storico

P.R.G. del Comune di Mori
C.C. Mori f.m 4 p.ed 115

Frazione Molina
rilevato da geom.Peratti

Scheda nr. 64
data ottobre 2011

Estratto mappa scala 1:2000



1	Tipologia funzionale	Edificio residenziale	Punti
2	Epoca di costruzione	Anteriore al 1860	8
3	Tipologia architettonica storica	Media definizione	6
4	Permanenza dei caratteri formali tradizionali		
	Volumetrici originali (superfettazioni, ampliamenti, sopraelevazioni)		2
	Costruttivi (copertura, struttura, aperture, balconi, scale)		1
	Complementari (manto di copertura, serramenti, abbaini, intonaci)		2
	Decorativi (affreschi, cornicioni, modanature, bugnati, ecc.)		0
	Totale punteggio		19
5	Degrado	Medio	
6	Grado di utilizzo	In stato di abbandono	
7	Spazi di pertinenza	Media qualità	
8	Vincoli legislativi		
9	Categoria di intervento del Piano vigente	B	
10	Note :		
	:		

PROGETTO

11	Categoria di intervento prevista: R3
12	Vincoli particolari
13	Categoria di intervento per gli spazi di pertinenza: riqualificazione della pavimentazione come da indicazioni del Repertorio delle soluzioni progettuali

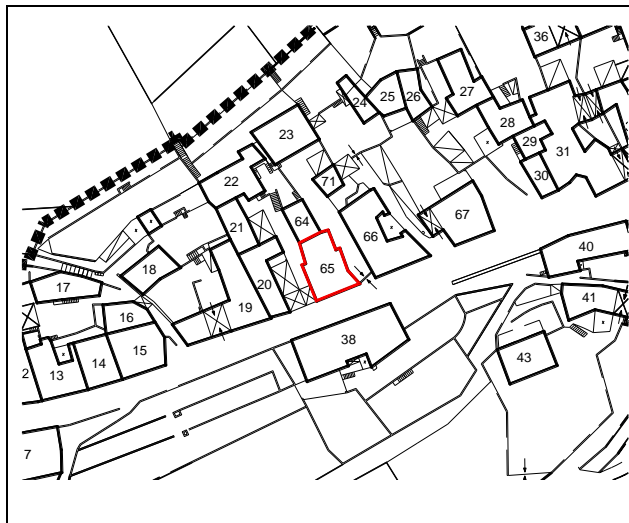
Scheda per il rilievo delle unità edilizie in Centro Storico

P.R.G. del Comune di Mori
C.C. Mori f.m 4 p.ed 116

Frazione Molina
rilevato da geom.Peratti

Scheda nr. 65
data ottobre 2011

Estratto mappa scala 1:2000



1	Tipologia funzionale	Edificio residenziale	Punti
2	Epoca di costruzione	Tra il 1860 e il 1939	6
3	Tipologia architettonica storica	Alta definizione	8
4	Permanenza dei caratteri formali tradizionali		
	Volumetrici originali (superfetazioni, ampliamenti, sopraelevazioni)		2
	Costruttivi (copertura, struttura, aperture, balconi, scale)		2
	Complementari (manto di copertura, serramenti, abbaini, intonaci)		2
	Decorativi (affreschi, cornicioni, modanature, bugnati, ecc.)		0
	Totale punteggio		20
5	Degrado	Medio	
6	Grado di utilizzo	Sottoutilizzato	
7	Spazi di pertinenza	Media qualità	
8	Vincoli legislativi		
9	Categoria di intervento del Piano vigente	B	
10	Note :..... :.....		

PROGETTO

11	Categoria di intervento prevista: R2 con riqualificazione della parte di facciata a ovest alterata
12	Vincoli particolari : portale in pietra, fronte lato strada
13	Categoria di intervento per gli spazi di pertinenza: riqualificazione della pavimentazione come da indicazioni del Repertorio delle soluzioni progettuali

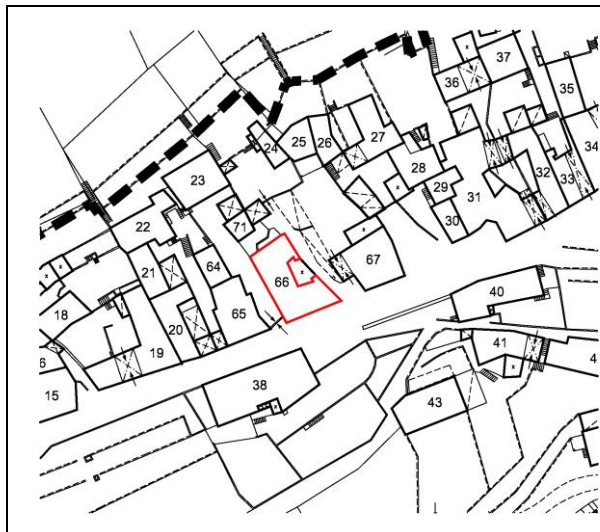
Scheda per il rilievo delle unità edilizie in Centro Storico

P.R.G. del Comune di Mori
C.C. Mori f.m 4 p.ed 110

Frazione Molina
rilevato da geom.Peratti

Scheda nr. 66
data ottobre 2011

Estratto mappa scala 1:2000



1	Tipologia funzionale	Edificio residenziale	Punti
2	Epoca di costruzione	Tra il 1860 e il 1939	6
3	Tipologia architettonica storica	Alta definizione	8
4	Permanenza dei caratteri formali tradizionali		
	Volumetrici originali (superfettazioni, ampliamenti, sopraelevazioni)		2
	Costruttivi (copertura, struttura, aperture, balconi, scale)		2
	Complementari (manto di copertura, serramenti, abbaini, intonaci)		2
	Decorativi (affreschi, cornicioni, modanature, bugnati, ecc.)		0
	Totale punteggio		20
5	Degrado	Nulla	
6	Grado di utilizzo	Utilizzato	
7	Spazi di pertinenza	Media qualità	
8	Vincoli legislativi		
9	Categoria di intervento del Piano vigente	B	
10	Note :.....		
	:.....		

PROGETTO

11	Categoria di intervento prevista: R2
12	Vincoli particolari : fronte lato strada
13	Categoria di intervento per gli spazi di pertinenza : riqualificazione della pavimentazione come da indicazioni del Repertorio delle soluzioni progettuali

Scheda per il rilievo delle unità edilizie in Centro Storico

P.R.G. del Comune di Mori C.C. Mori f.m 4 p.ed 104	Frazione Molina rilevato da geom.Peratti	Scheda nr. 67 data ottobre 2011
---	---	--

Estratto mappa scala 1:2000



1	Tipologia funzionale	Edificio residenziale	Punti
2	Epoca di costruzione	Tra il 1860 e il 1939	6
3	Tipologia architettonica storica	Alta definizione	8
4	Permanenza dei caratteri formali tradizionali		
	Volumetrici originali (superfettazioni, ampliamenti, sopraelevazioni)		2
	Costruttivi (copertura, struttura, aperture, balconi, scale)		2
	Complementari (manto di copertura, serramenti, abbaini, intonaci)		2
	Decorativi (affreschi, cornicioni, modanature, bugnati, ecc.)		0
	Totale punteggio		20
5	Degrado	Nulla	
6	Grado di utilizzo	Utilizzato	
7	Spazi di pertinenza	Media qualità	
8	Vincoli legislativi		
9	Categoria di intervento del Piano vigente	B	
10	Note :		

PROGETTO

11	Categoria di intervento prevista: R2
12	Vincoli particolari : portale in pietra
13	Categoria di intervento per gli spazi di pertinenza : conferma dello stato attuale del cortile/posa di pavimentazione come da indicazioni del Repertorio delle soluzioni progettuali

Scheda per il rilievo delle unità edilizie in Centro Storico

P.R.G. del Comune di Mori
C.C. Mori f.m 4 p.ed 63

Frazione Seghe Prime
rilevato da geom.Peratti

Scheda nr. 68
data ottobre 2011

Estratto mappa scala 1:2000



1	Tipologia funzionale	Edificio residenziale	Punti
2	Epoca di costruzione	Anteriore al 1860	8
3	Tipologia architettonica storica	Alta definizione	8
4	Permanenza dei caratteri formali tradizionali		
	Volumetrici originali (superfetazioni, ampliamenti, sopraelevazioni)		2
	Costruttivi (copertura, struttura, aperture, balconi, scale)		1
	Complementari (manto di copertura, serramenti, abbaini, intonaci)		2
	Decorativi (affreschi, cornicioni, modanature, bugnati, ecc.)		0
	Totale punteggio		21
5	Degrado	Medio	
6	Grado di utilizzo	Utilizzato	
7	Spazi di pertinenza	Media qualità	
8	Vincoli legislativi		
9	Categoria di intervento del Piano vigente	-	
10	Note :..... :.....		

PROGETTO

11	Categoria di intervento prevista: R2
12	Vincoli particolari : portale e poggiolo in pietra
13	Categoria di intervento per gli spazi di pertinenza : riqualificazione della pavimentazione come da indicazioni del Repertorio delle soluzioni progettuali

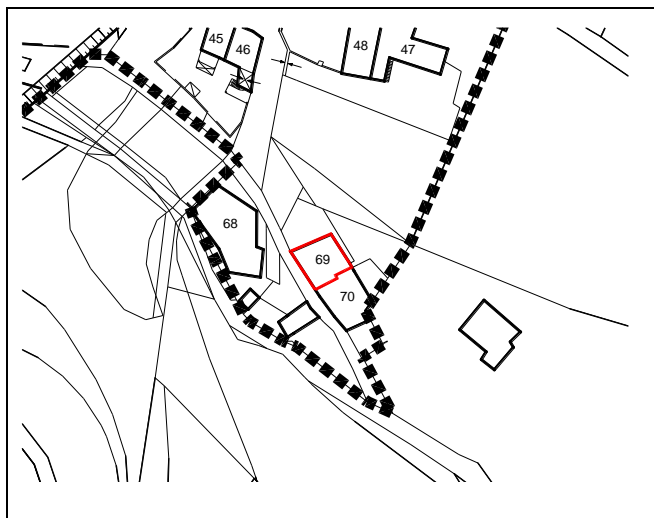
Scheda per il rilievo delle unità edilizie in Centro Storico

P.R.G. del Comune di Mori
C.C. Mori f.m 4 p.ed 62/1

Frazione Seghe Prime
rilevato da geom.Peratti

Scheda nr. 69
data ottobre 2011

Estratto mappa scala 1:2000



1	Tipologia funzionale	Edificio residenziale	Punti
2	Epoca di costruzione	Anteriore al 1860	8
3	Tipologia architettonica storica	Nessuna definizione	0
4	Permanenza dei caratteri formali tradizionali		
	Volumetrici originali (superfettazioni, ampliamenti, sopraelevazioni)		1
	Costruttivi (copertura, struttura, aperture, balconi, scale)		1
	Complementari (manto di copertura, serramenti, abbaini, intonaci)		0
	Decorativi (affreschi, cornicioni, modanature, bugnati, ecc.)		0
	Totale punteggio		10
5	Degrado	Nulla	
6	Grado di utilizzo	Utilizzato	
7	Spazi di pertinenza	Media qualità	
8	Vincoli legislativi		
9	Categoria di intervento del Piano vigente	-	
10	Note :.....		
	:.....		

PROGETTO

11	Categoria di intervento prevista. R5 con riqualificazione delle facciate
12	Vincoli particolari
13	Categoria di intervento per gli spazi di pertinenza : conservazione dello stato attuale/posa di pavimentazione come da indicazioni del Repertorio delle soluzioni progettuali

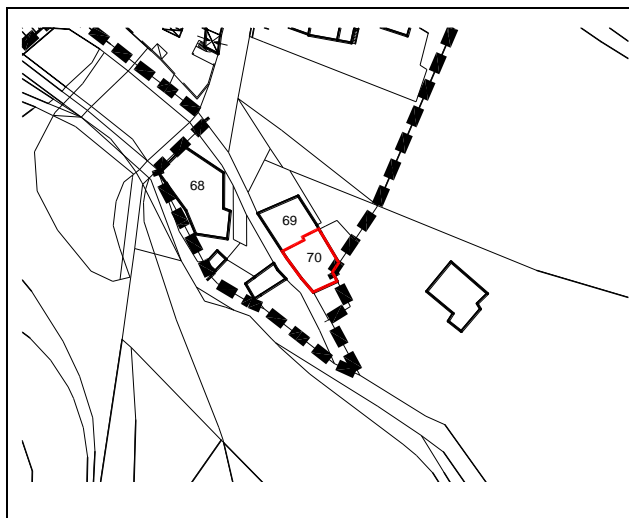
Scheda per il rilievo delle unità edilizie in Centro Storico

P.R.G. del Comune di Mori
C.C. Mori f.m 4 p.ed 62/2

Frazione Seghe Prime
rilevato da geom.Peratti

Scheda nr. 70
data ottobre 2011

Estratto mappa scala 1:2000



1	Tipologia funzionale	Edificio residenziale	Punti
2	Epoca di costruzione	Anteriore al 1860	8
3	Tipologia architettonica storica	Nessuna definizione	0
4	Permanenza dei caratteri formali tradizionali		
	Volumetrici originali (superfettazioni, ampliamenti, sopraelevazioni)		1
	Costruttivi (copertura, struttura, aperture, balconi, scale)		1
	Complementari (manto di copertura, serramenti, abbaini, intonaci)		0
	Decorativi (affreschi, cornicioni, modanature, bugnati, ecc.)		0
	Totale punteggio		10
5	Degrado	Nulla	
6	Grado di utilizzo	Utilizzato	
7	Spazi di pertinenza	Media qualità	
8	Vincoli legislativi		
9	Categoria di intervento del Piano vigente	-	
10	Note :.....		
	:.....		

PROGETTO

11	Categoria di intervento prevista. R5 con riqualificazione delle facciate
12	Vincoli particolari
13	Categoria di intervento per gli spazi di pertinenza : conservazione dello stato attuale/posa di pavimentazione come da indicazioni del Repertorio delle soluzioni progettuali

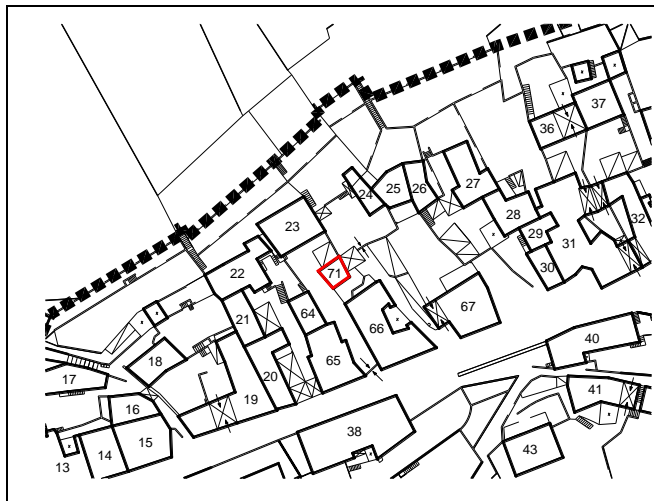
Scheda per il rilievo delle unità edilizie in Centro Storico

P.R.G. del Comune di Mori
C.C. Mori f.m 4 p.ed 110p

Frazione Molina
rilevato da geom.Peratti

Scheda nr. 71
data ottobre 2011

Estratto mappa scala 1:2000



1	Tipologia funzionale	Edificio rustico-baita	Punti
2	Epoca di costruzione	Anteriore al 1860	8
3	Tipologia architettonica storica	Alta definizione	8
4	Permanenza dei caratteri formali tradizionali		
	Volumetrici originali (superfettazioni, ampliamenti, sopraelevazioni)		2
	Costruttivi (copertura, struttura, aperture, balconi, scale)		2
	Complementari (manto di copertura, serramenti, abbaini, intonaci)		2
	Decorativi (affreschi, cornicioni, modanature, bugnati, ecc.)		0
	Totale punteggio		22
5	Degrado	Medio-Elevato	
6	Grado di utilizzo	Sottoutilizzato	
7	Spazi di pertinenza	Media qualità	
8	Vincoli legislativi		
9	Categoria di intervento del Piano vigente	C	
10	Note :.....		
	:.....		

PROGETTO

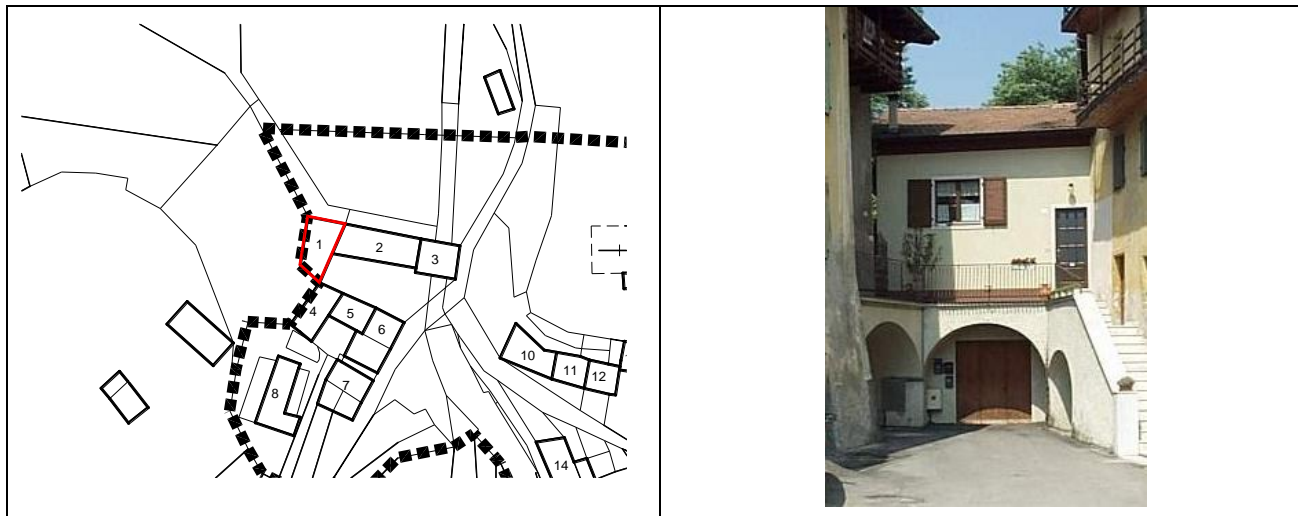
11	Categoria di intervento prevista. R3
12	Vincoli particolari
13	Categoria di intervento per gli spazi di pertinenza : riqualificazione della pavimentazione come da indicazioni del Repertorio delle soluzioni progettuali

Scheda per il rilievo delle unità edilizie in Centro Storico

P.R.G. del Comune di Mori	Frazione Seghe Ultime	Scheda nr. 1
C.C. Mori f.m 17 p.ed 58	rilevato da geom.Peratti	data Maggio 1999

Estratto mappa scala 1:2000

Fotografia al maggio 2000



1	Tipologia funzionale	Edificio residenziale	Punti
2	Epoca di costruzione	Anteriore al 1860	8
3	Tipologia architettonica storica	Media definizione	6
4	Permanenza dei caratteri formali tradizionali		
	Volumetrici originali (superfettazioni, ampliamenti, sopraelevazioni)		2
	Costruttivi (copertura, struttura, aperture, balconi, scale)		1
	Complementari (manto di copertura, serramenti, abbaini, intonaci)		1
	Decorativi (affreschi, cornicioni, modanature, bugnati, ecc.)		0
	Totale punteggio		18
5	Degrado	Nulla	
6	Grado di utilizzo	Utilizzato	
7	Spazi di pertinenza	Media qualità	
8	Vincoli legislativi		
9	Categoria di intervento del Piano vigente	C	
10	Note : :		

PROGETTO

11	Categoria di intervento prevista: R3
12	Vincoli particolari
13	Categoria di intervento per gli spazi di pertinenza

Scheda per il rilievo delle unità edilizie in Centro Storico

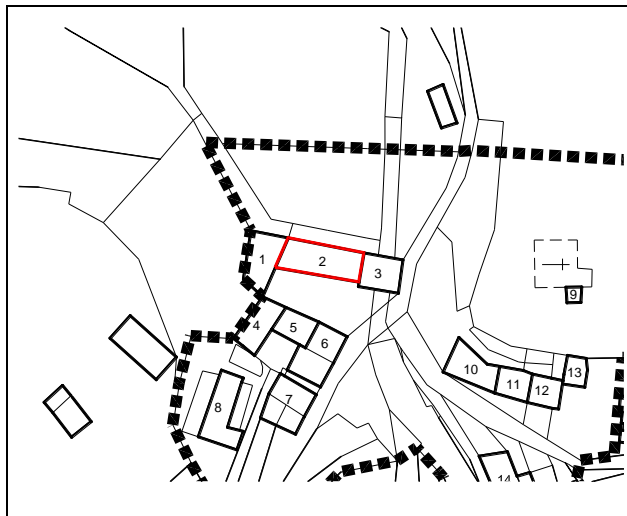
P.R.G. del Comune di Mori
C.C. Mori f.m 17 p.ed 57/2

Frazione Seghe Ultime
rilevato da geom.Peratti

Scheda nr. 2
data 13.07.2006

Estratto mappa scala 1:2000

Fotografia al luglio 2006



1	Tipologia funzionale	Edificio residenziale	Punti
2	Epoca di costruzione	Anteriore al 1860	8
3	Tipologia architettonica storica	Alta definizione	8
4	Permanenza dei caratteri formali tradizionali		
	Volumetrici originali (superfettazioni, ampliamenti, sopraelevazioni)		2
	Costruttivi (copertura, struttura, aperture, balconi, scale)		1
	Complementari (manto di copertura, serramenti, abbaini, intonaci)		2
	Decorativi (affreschi, cornicioni, modanature, bugnati, ecc.)		0
	Totale punteggio		21
5	Degrado	Nulla	
6	Grado di utilizzo	Utilizzato	
7	Spazi di pertinenza	Media qualità	
8	Vincoli legislativi		
9	Categoria di intervento del Piano vigente	C	
10	Note : :.....		

PROGETTO

11	Categoria di intervento prevista: R2
12	Vincoli particolari
13	Categoria di intervento per gli spazi di pertinenza

Scheda per il rilievo delle unità edilizie in Centro Storico

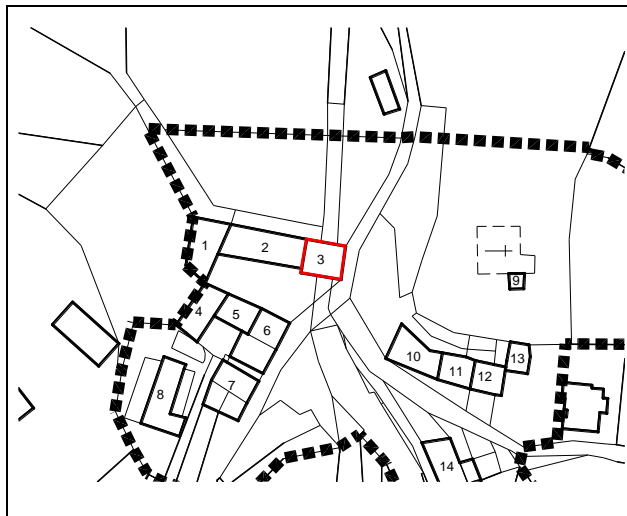
P.R.G. del Comune di Mori
C.C. Mori f.m 17 p.ed 57/3

Frazione Seghe Ultime
rilevato da geom.Peratti

Scheda nr. 3
data 13.07.2006

Estratto mappa scala 1:2000

Fotografia al maggio 2000



1	Tipologia funzionale	Edificio residenziale	Punti
2	Epoca di costruzione	Anteriore al 1860	8
3	Tipologia architettonica storica	Bassa definizione	4
4	Permanenza dei caratteri formali tradizionali		
	Volumetrici originali (superfettazioni, ampliamenti, sopraelevazioni)		2
	Costruttivi (copertura, struttura, aperture, balconi, scale)		0
	Complementari (manto di copertura, serramenti, abbaini, intonaci)		0
	Decorativi (affreschi, cornicioni, modanature, bugnati, ecc.)		0
	Totale punteggio		14
5	Degrado	Nulla	
6	Grado di utilizzo	Utilizzato	
7	Spazi di pertinenza	Media qualità	
8	Vincoli legislativi		
9	Categoria di intervento del Piano vigente	C	
10	Note : :.....		

PROGETTO

11	Categoria di intervento prevista: R5 con riqualificazione delle facciate
12	Vincoli particolari
13	Categoria di intervento per gli spazi di pertinenza

Scheda per il rilievo delle unità edilizie in Centro Storico

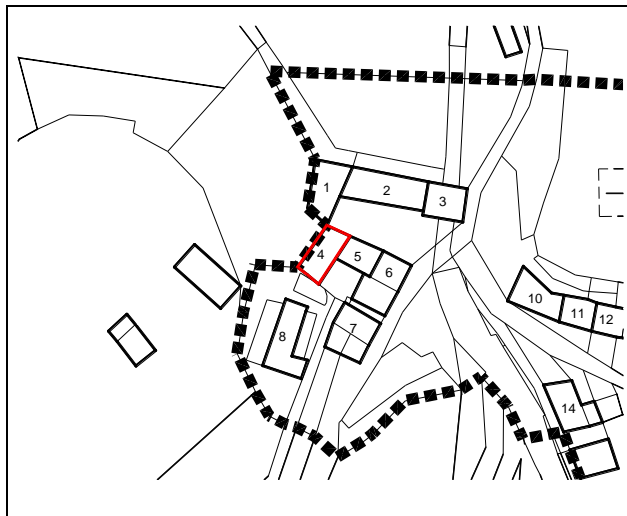
P.R.G. del Comune di Mori
C.C. Mori f.m 17 p.ed 61

Frazione Seghe Ultime
rilevato da geom.Peratti

Scheda nr. 4
data 13.07.2006

Estratto mappa scala 1:2000

Fotografia al maggio 2000



1	Tipologia funzionale	Edificio residenziale	Punti
2	Epoca di costruzione	Anteriore al 1860	8
3	Tipologia architettonica storica	Media definizione	6
4	Permanenza dei caratteri formali tradizionali		
	Volumetrici originali (superfettazioni, ampliamenti, sopraelevazioni)		2
	Costruttivi (copertura, struttura, aperture, balconi, scale)		1
	Complementari (manto di copertura, serramenti, abbaini, intonaci)		2
	Decorativi (affreschi, cornicioni, modanature, bugnati, ecc.)		0
	Totale punteggio		19
5	Degrado	Nullo	
6	Grado di utilizzo	Utilizzato	
7	Spazi di pertinenza	Media qualità	
8	Vincoli legislativi		
9	Categoria di intervento del Piano vigente	C	
10	Note :..... :.....		

PROGETTO

11	Categoria di intervento prevista: R3
12	Vincoli particolari
13	Categoria di intervento per gli spazi di pertinenza

Scheda per il rilievo delle unità edilizie in Centro Storico

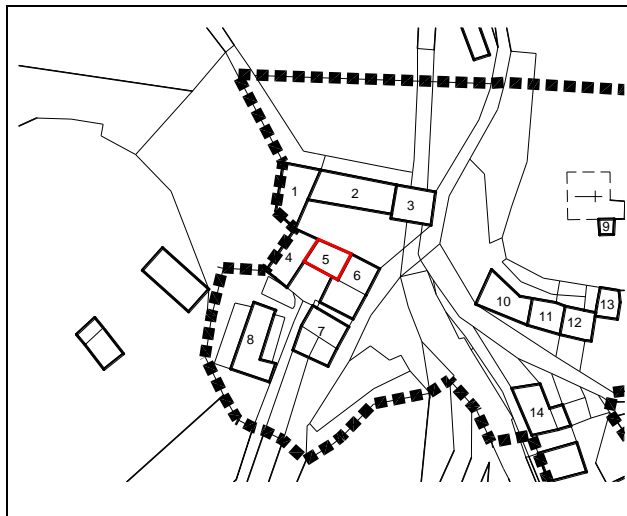
P.R.G. del Comune di Mori
C.C. Mori f.m 17 p.ed 60/1

Frazione Seghe Ultime
rilevato da geom.Peratti

Scheda nr. 5
data 13.07.2006

Estratto mappa scala 1:2000

Fotografia al maggio 2000



1	Tipologia funzionale	Edificio residenziale	Punti
2	Epoca di costruzione	Anteriore al 1860	8
3	Tipologia architettonica storica	Alta definizione	8
4	Permanenza dei caratteri formali tradizionali		
	Volumetrici originali (superfettazioni, ampliamenti, sopraelevazioni)		2
	Costruttivi (copertura, struttura, aperture, balconi, scale)		1
	Complementari (manto di copertura, serramenti, abbaini, intonaci)		2
	Decorativi (affreschi, cornicioni, modanature, bugnati, ecc.)		0
	Totale punteggio		21
5	Degrado	Nulla	
6	Grado di utilizzo	Utilizzato	
7	Spazi di pertinenza	Media qualità	
8	Vincoli legislativi		
9	Categoria di intervento del Piano vigente	C	
10	Note : :		

PROGETTO

11	Categoria di intervento prevista: R2
12	Vincoli particolari
13	Categoria di intervento per gli spazi di pertinenza

Scheda per il rilievo delle unità edilizie in Centro Storico

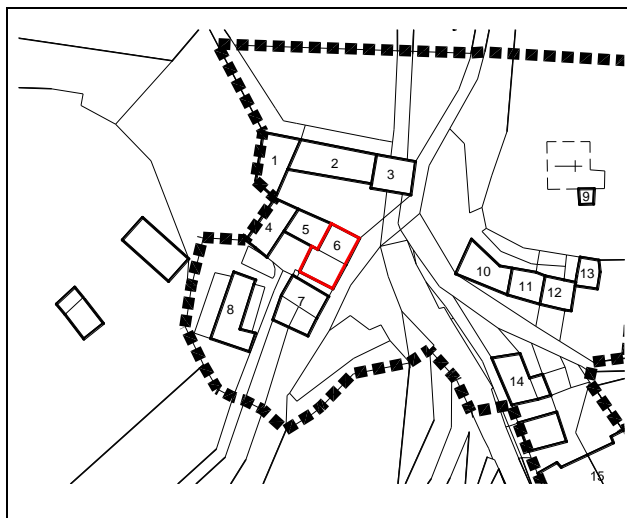
P.R.G. del Comune di Mori
C.C. Mori f.m 17 p.ed 60/2

Frazione Seghe Ultime
rilevato da geom.Peratti

Scheda nr. 6
data 13.07.2006

Estratto mappa scala 1:2000

Fotografia al maggio 2000



1	Tipologia funzionale	Edificio residenziale	Punti
2	Epoca di costruzione	Anteriore al 1860	8
3	Tipologia architettonica storica	Alta definizione	8
4	Permanenza dei caratteri formali tradizionali		
	Volumetrici originali (superfettazioni, ampliamenti, sopraelevazioni)		1
	Costruttivi (copertura, struttura, aperture, balconi, scale)		1
	Complementari (manto di copertura, serramenti, abbaini, intonaci)		2
	Decorativi (affreschi, cornicioni, modanature, bugnati, ecc.)		0
	Totale punteggio		20
5	Degrado	Nulla	
6	Grado di utilizzo	Utilizzato	
7	Spazi di pertinenza	Media qualità	
8	Vincoli legislativi		
9	Categoria di intervento del Piano vigente	C	
10	Note :..... :.....		

PROGETTO

11	Categoria di intervento prevista: R2
12	Vincoli particolari : portale in pietra con finti conci
13	Categoria di intervento per gli spazi di pertinenza

Scheda per il rilievo delle unità edilizie in Centro Storico

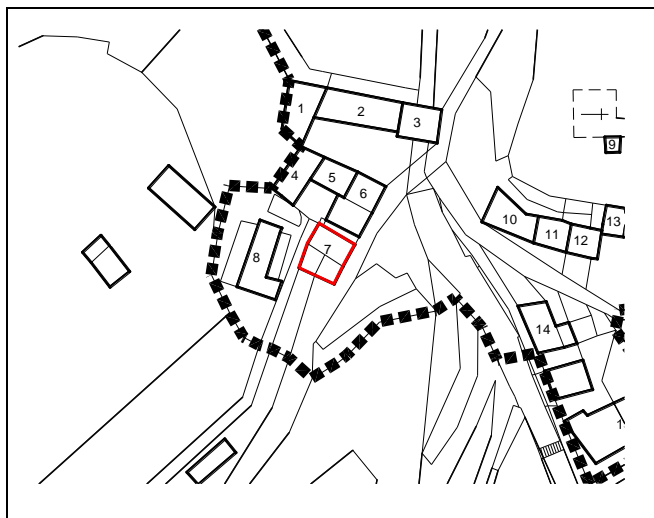
P.R.G. del Comune di Mori
C.C. Mori f.m 17 p.ed 60/3

Frazione Seghe Ultime
rilevato da geom.Peratti

Scheda nr. 7
data 13.07.2006

Estratto mappa scala 1:2000

Fotografia al maggio 2000



1	Tipologia funzionale	Edificio residenziale	Punti
2	Epoca di costruzione	Anteriore al 1860	8
3	Tipologia architettonica storica	Media definizione	6
4	Permanenza dei caratteri formali tradizionali		
	Volumetrici originali (superfettazioni, ampliamenti, sopraelevazioni)		2
	Costruttivi (copertura, struttura, aperture, balconi, scale)		1
	Complementari (manto di copertura, serramenti, abbaini, intonaci)		2
	Decorativi (affreschi, cornicioni, modanature, bugnati, ecc.)		0
	Totale punteggio		19
5	Degrado	Nulla	
6	Grado di utilizzo	Utilizzato	
7	Spazi di pertinenza	Media qualità	
8	Vincoli legislativi		
9	Categoria di intervento del Piano vigente	C	
10	Note : :		

PROGETTO

11	Categoria di intervento prevista: R3
12	Vincoli particolari
13	Categoria di intervento per gli spazi di pertinenza

Scheda per il rilievo delle unità edilizie in Centro Storico

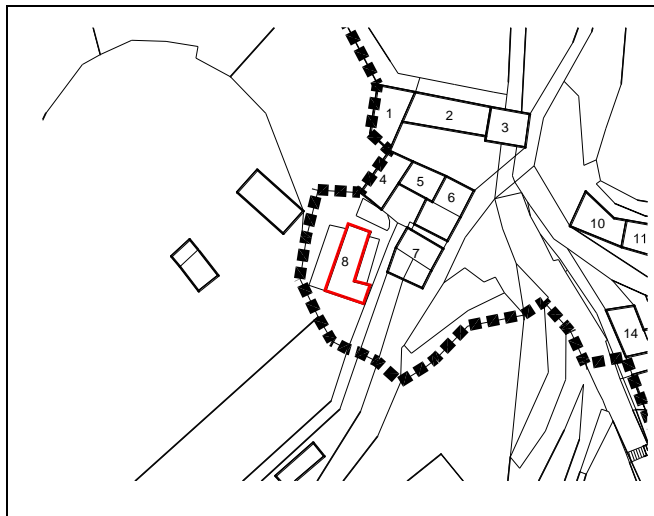
P.R.G. del Comune di Mori
C.C. Mori f.m 17 p.ed 1041

Frazione Seghe Ultime
rilevato da geom.Peratti

Scheda nr. 8
data 13.07.2006

Estratto mappa scala 1:2000

Fotografia al maggio 2000



1	Tipologia funzionale	Edificio residenziale	Punti
2	Epoca di costruzione	Posteriore al 1939	4
3	Tipologia architettonica storica	Bassa definizione	4
4	Permanenza dei caratteri formali tradizionali		
	Volumetrici originali (superfettazioni, ampliamenti, sopraelevazioni)		2
	Costruttivi (copertura, struttura, aperture, balconi, scale)		0
	Complementari (manto di copertura, serramenti, abbaini, intonaci)		1
	Decorativi (affreschi, cornicioni, modanature, bugnati, ecc.)		0
	Totale punteggio		11
5	Degrado	Nulla	
6	Grado di utilizzo	Utilizzato	
7	Spazi di pertinenza	Media qualità	
8	Vincoli legislativi		
9	Categoria di intervento del Piano vigente	D	
10	Note : :.....		

PROGETTO

11	Categoria di intervento prevista: R5 con riqualificazione delle facciate
12	Vincoli particolari:
13	Categoria di intervento per gli spazi di pertinenza

Scheda per il rilievo delle unità edilizie in Centro Storico

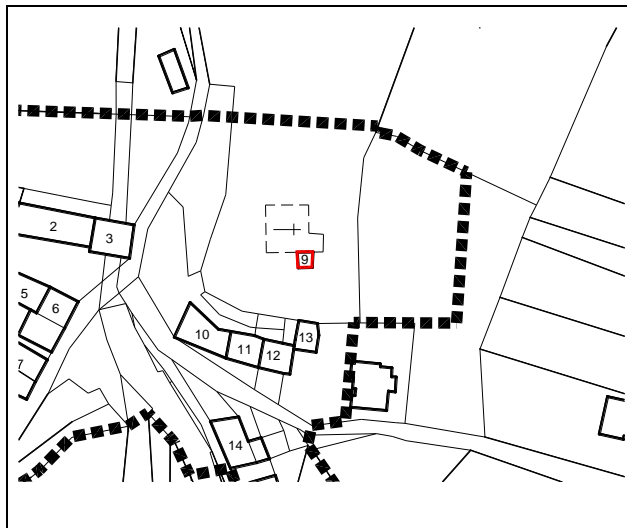
P.R.G. del Comune di Mori
C.C. Mori f.m 17 p.ed 54/1

Frazione Seghe Ultime
rilevato da geom.Peratti

Scheda nr. 9
data Maggio 1999

Estratto mappa scala 1:2000

Fotografia al maggio 2000



1	Tipologia funzionale	Altro - Campanile	Punti
2	Epoca di costruzione	Anteriore al 1860	8
3	Tipologia architettonica storica	Alta definizione	8
4	Permanenza dei caratteri formali tradizionali		
	Volumetrici originali (superfettazioni, ampliamenti, sopraelevazioni)		2
	Costruttivi (copertura, struttura, aperture, balconi, scale)		2
	Complementari (manto di copertura, serramenti, abbaini, intonaci)		2
	Decorativi (affreschi, cornicioni, modanature, bugnati, ecc.)		0
	Totale punteggio		22
5	Degrado	Medio	
6	Grado di utilizzo	-	
7	Spazi di pertinenza	Media qualità	
8	Vincoli legislativi		
9	Categoria di intervento del Piano vigente	A	
10	Note : :.....		

PROGETTO

11	Categoria di intervento prevista: R1
12	Vincoli particolari
13	Categoria di intervento per gli spazi di pertinenza

Scheda per il rilievo delle unità edilizie in Centro Storico

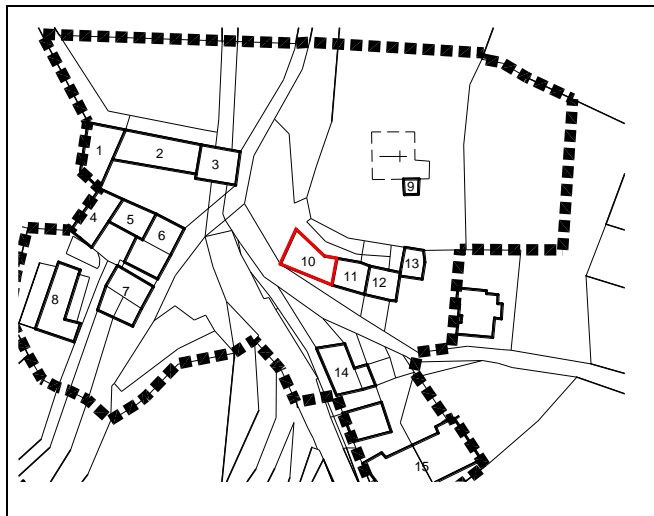
P.R.G. del Comune di Mori
C.C. Mori f.m 17 p.ed 56p

Frazione Seghe Ultime
rilevato da geom.Peratti

Scheda nr. 10
data 13.07.2006

Estratto mappa scala 1:2000

Fotografia al maggio 2000



1	Tipologia funzionale	Edificio residenziale	Punti
2	Epoca di costruzione	Anteriore al 1860	8
3	Tipologia architettonica storica	Media definizione	6
4	Permanenza dei caratteri formali tradizionali		
	Volumetrici originali (superfettazioni, ampliamenti, sopraelevazioni)		2
	Costruttivi (copertura, struttura, aperture, balconi, scale)		2
	Complementari (manto di copertura, serramenti, abbaini, intonaci)		1
	Decorativi (affreschi, cornicioni, modanature, bugnati, ecc.)		0
	Totale punteggio		19
5	Degrado	Nulla	
6	Grado di utilizzo	Utilizzato	
7	Spazi di pertinenza	Media qualità	
8	Vincoli legislativi		
9	Categoria di intervento del Piano vigente	B	
10	Note : :.....		

PROGETTO

11	Categoria di intervento prevista: R3
12	Vincoli particolari: portale in pietra
13	Categoria di intervento per gli spazi di pertinenza

Scheda per il rilievo delle unità edilizie in Centro Storico

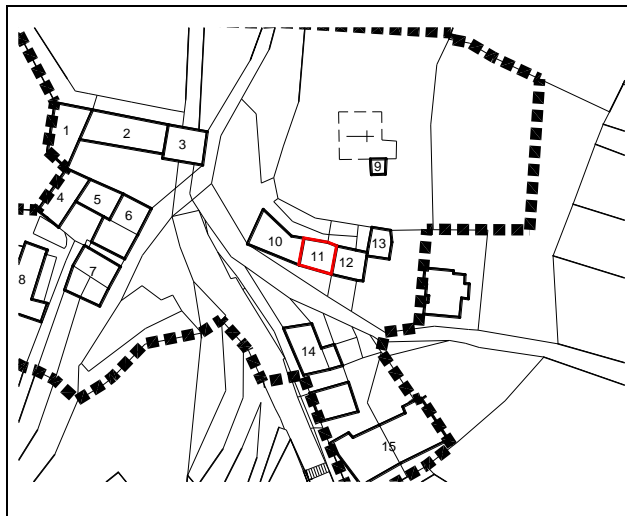
P.R.G. del Comune di Mori
C.C. Mori f.m 17 p.ed 56p

Frazione Seghe Ultime
rilevato da geom.Peratti

Scheda nr. 11
data 13.07.2006

Estratto mappa scala 1:2000

Fotografia al maggio 2000



1	Tipologia funzionale	Edificio residenziale	Punti
2	Epoca di costruzione	Anteriore al 1860	8
3	Tipologia architettonica storica	Media definizione	6
4	Permanenza dei caratteri formali tradizionali		
	Volumetrici originali (superfettazioni, ampliamenti, sopraelevazioni)		2
	Costruttivi (copertura, struttura, aperture, balconi, scale)		1
	Complementari (manto di copertura, serramenti, abbaini, intonaci)		1
	Decorativi (affreschi, cornicioni, modanature, bugnati, ecc.)		0
	Totale punteggio		18
5	Degrado	Nulla	
6	Grado di utilizzo	Utilizzato	
7	Spazi di pertinenza	Media qualità	
8	Vincoli legislativi		
9	Categoria di intervento del Piano vigente	B	
10	Note : :		

PROGETTO

11	Categoria di intervento prevista: R3
12	Vincoli particolari
13	Categoria di intervento per gli spazi di pertinenza

Scheda per il rilievo delle unità edilizie in Centro Storico

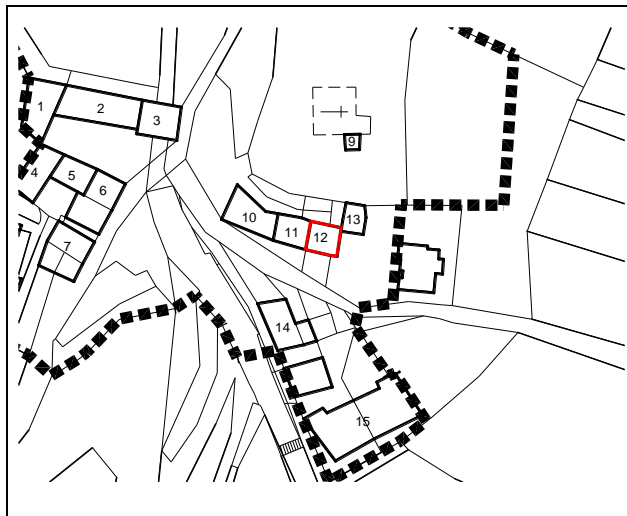
P.R.G. del Comune di Mori
C.C. Mori f.m 17 p.ed 55

Frazione Seghe Ultime
rilevato da geom.Peratti

Scheda nr. 12
data 13.07.2006

Estratto mappa scala 1:2000

Fotografia al maggio 2000



1	Tipologia funzionale	Edificio residenziale	Punti
2	Epoca di costruzione	Anteriore al 1860	8
3	Tipologia architettonica storica	Media definizione	6
4	Permanenza dei caratteri formali tradizionali		
	Volumetrici originali (superfettazioni, ampliamenti, sopraelevazioni)		2
	Costruttivi (copertura, struttura, aperture, balconi, scale)		1
	Complementari (manto di copertura, serramenti, abbaini, intonaci)		2
	Decorativi (affreschi, cornicioni, modanature, bugnati, ecc.)		0
	Totale punteggio		19
5	Degrado	Nulla	
6	Grado di utilizzo	Utilizzato	
7	Spazi di pertinenza	Media qualità	
8	Vincoli legislativi		
9	Categoria di intervento del Piano vigente	-	
10	Note : :.....		

PROGETTO

11	Categoria di intervento prevista: R3
12	Vincoli particolari: portale in pietra
13	Categoria di intervento per gli spazi di pertinenza

Scheda per il rilievo delle unità edilizie in Centro Storico

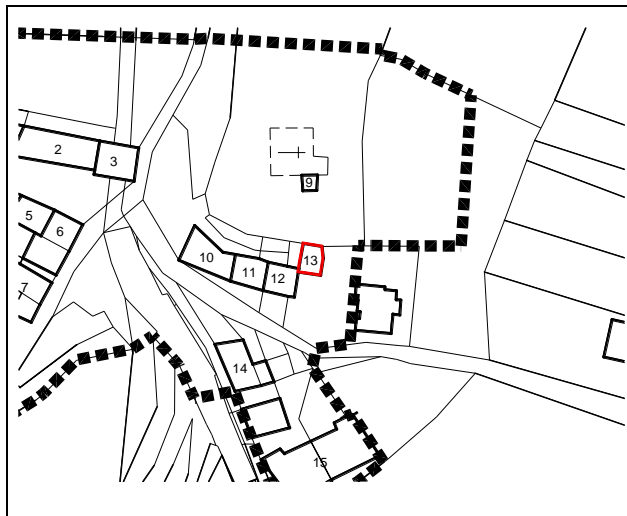
P.R.G. del Comune di Mori
C.C. Mori f.m 17 p.ed 53

Frazione Seghe Ultime
rilevato da geom.Peratti

Scheda nr. 13
data 13.07.2006

Estratto mappa scala 1:2000

Fotografia al maggio 2000



1	Tipologia funzionale	Edificio residenziale	Punti
2	Epoca di costruzione	Anteriore al 1860	8
3	Tipologia architettonica storica	Media definizione	6
4	Permanenza dei caratteri formali tradizionali		
	Volumetrici originali (superfettazioni, ampliamenti, sopraelevazioni)		1
	Costruttivi (copertura, struttura, aperture, balconi, scale)		2
	Complementari (manto di copertura, serramenti, abbaini, intonaci)		1
	Decorativi (affreschi, cornicioni, modanature, bugnati, ecc.)		0
	Totale punteggio		18
5	Degrado	Nulla	
6	Grado di utilizzo	Utilizzato	
7	Spazi di pertinenza	Media qualità	
8	Vincoli legislativi		
9	Categoria di intervento del Piano vigente	B	
10	Note :..... :.....		

PROGETTO

11	Categoria di intervento prevista: R3
12	Vincoli particolari
13	Categoria di intervento per gli spazi di pertinenza

Scheda per il rilievo delle unità edilizie in Centro Storico

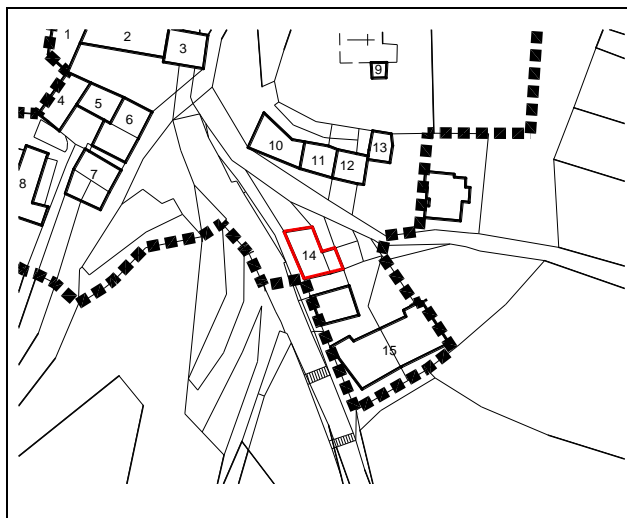
P.R.G. del Comune di Mori
C.C. Mori f.m 17 p.ed 49/1

Frazione Seghe Ultime
rilevato da geom.Peratti

Scheda nr. 14
data 13.07.2006

Estratto mappa scala 1:2000

Fotografia al maggio 2000



1	Tipologia funzionale	Edificio residenziale	Punti
2	Epoca di costruzione	Anteriore al 1860	8
3	Tipologia architettonica storica	Media definizione	6
4	Permanenza dei caratteri formali tradizionali		
	Volumetrici originali (superfettazioni, ampliamenti, sopraelevazioni)		2
	Costruttivi (copertura, struttura, aperture, balconi, scale)		1
	Complementari (manto di copertura, serramenti, abbaini, intonaci)		1
	Decorativi (affreschi, cornicioni, modanature, bugnati, ecc.)		0
	Totale punteggio		18
5	Degrado	Nulla	
6	Grado di utilizzo	Utilizzato	
7	Spazi di pertinenza	Media qualità	
8	Vincoli legislativi		
9	Categoria di intervento del Piano vigente	D	
10	Note : :		

PROGETTO

11	Categoria di intervento prevista: R3
12	Vincoli particolari
13	Categoria di intervento per gli spazi di pertinenza

Scheda per il rilievo delle unità edilizie in Centro Storico

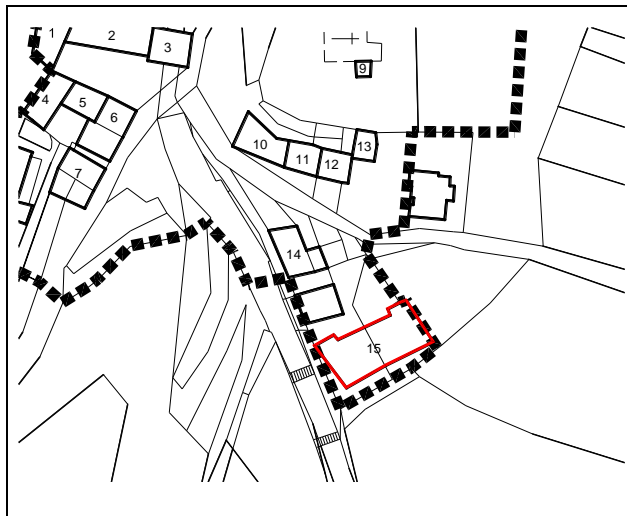
P.R.G. del Comune di Mori
C.C. Mori f.m 17 p.ed 46/1

Frazione Seghe Ultime
rilevato da geom.Peratti

Scheda nr. 15
data 13.07.2006

Estratto mappa scala 1:2000

Fotografia al maggio 2000



1	Tipologia funzionale	Edificio residenziale	Punti
2	Epoca di costruzione	Anteriore al 1860	8
3	Tipologia architettonica storica	Nessuna definizione	0
4	Permanenza dei caratteri formali tradizionali		
	Volumetrici originali (superfettazioni, ampliamenti, sopraelevazioni)		2
	Costruttivi (copertura, struttura, aperture, balconi, scale)		0
	Complementari (manto di copertura, serramenti, abbaini, intonaci)		0
	Decorativi (affreschi, cornicioni, modanature, bugnati, ecc.)		0
	Totale punteggio		10
5	Degrado	Nulla	
6	Grado di utilizzo	Utilizzato	
7	Spazi di pertinenza	Media qualità	
8	Vincoli legislativi		
9	Categoria di intervento del Piano vigente	-	
10	Note : :		

PROGETTO

11	Categoria di intervento prevista : R5
12	Vincoli particolari
13	Categoria di intervento per gli spazi di pertinenza

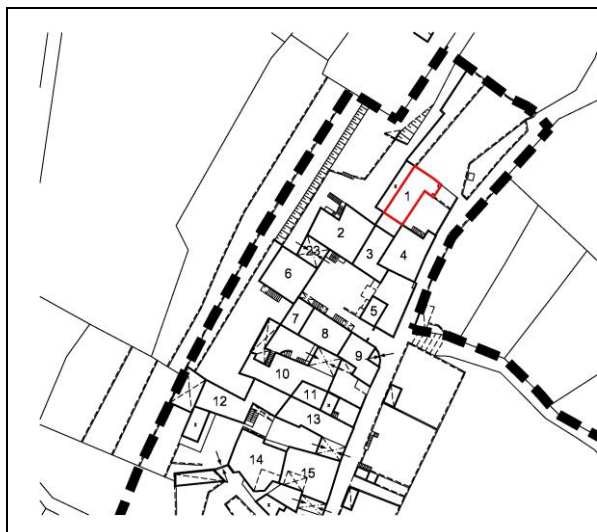
Scheda per il rilievo delle unità edilizie in Centro Storico

P.R.G. del Comune di Mori
C.C. Mori f.m 15 p.ed 4

Frazione Ravazzone
rilevato da geom.Peratti

Scheda nr. 1
data settembre 2011

Estratto mappa scala 1:2000



1	Tipologia funzionale	Edificio residenziale	Punti
2	Epoca di costruzione	Anteriore al 1860	8
3	Tipologia architettonica storica	Alta definizione	8
4	Permanenza dei caratteri formali tradizionali		
	Volumetrici originali (superfettazioni, ampliamenti, sopraelevazioni)		2
	Costruttivi (copertura, struttura, aperture, balconi, scale)		2
	Complementari (manto di copertura, serramenti, abbaini, intonaci)		2
	Decorativi (affreschi, cornicioni, modanature, bugnati, ecc.)		0
	Totale punteggio		22
5	Degrado	Medio-Elevato	
6	Grado di utilizzo	Sottoutilizzato	
7	Spazi di pertinenza	Media qualità	
8	Vincoli legislativi		
9	Categoria di intervento del Piano vigente	B	
10	Note :.....		
	:.....		

PROGETTO

11	Categoria di intervento prevista: R2
12	Vincoli particolari : portale in pietra di accesso al cortile
13	Categoria di intervento per gli spazi di pertinenza : conservazione dello stato attuale/posa di pavimentazione secondo le indicazioni del Repertorio delle soluzioni progettuali su lato S/E, riqualificazione della pavimentazione come da Repertorio sul retro

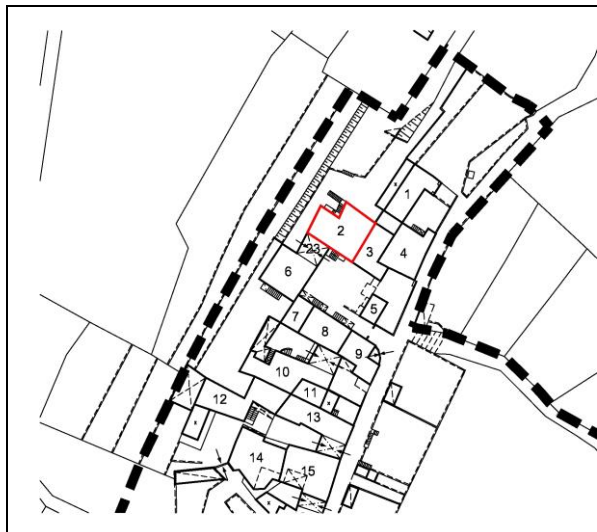
Scheda per il rilievo delle unità edilizie in Centro Storico

P.R.G. del Comune di Mori
C.C. Mori f.m 15 p.ed 8

Frazione Ravazzone
rilevato da geom.Peratti

Scheda nr. 2
data settembre 2011

Estratto mappa scala 1:2000



1	Tipologia funzionale	Edificio residenziale	Punti
2	Epoca di costruzione	Anteriore al 1860	8
3	Tipologia architettonica storica	Media definizione	6
4	Permanenza dei caratteri formali tradizionali		
	Volumetrici originali (superfettazioni, ampliamenti, sopraelevazioni)		1
	Costruttivi (copertura, struttura, aperture, balconi, scale)		1
	Complementari (manto di copertura, serramenti, abbaini, intonaci)		2
	Decorativi (affreschi, cornicioni, modanature, bugnati, ecc.)		0
	Totale punteggio		18
5	Degrado	Medio	
6	Grado di utilizzo	Utilizzato	
7	Spazi di pertinenza	Media qualità	
8	Vincoli legislativi		
9	Categoria di intervento del Piano vigente	C	
10	Note :.....		
	:.....		

PROGETTO

11	Categoria di intervento prevista: R3
12	Vincoli particolari
13	Categoria di intervento per gli spazi di pertinenza: riqualificazione della pavimentazione del cortile come da indicazioni del Repertorio delle soluzioni progettuali

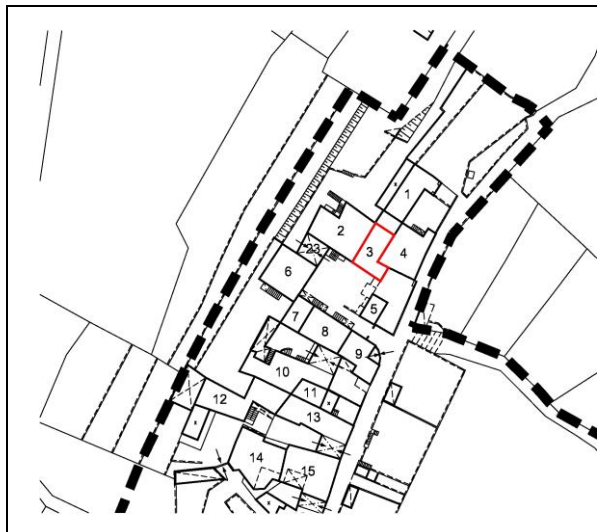
Scheda per il rilievo delle unità edilizie in Centro Storico

P.R.G. del Comune di Mori
C.C. Mori f.m 15 p.ed 8p

Frazione Ravazzone
rilevato da geom.Peratti

Scheda nr. 3
data settembre 2011

Estratto mappa scala 1:2000



1	Tipologia funzionale	Edificio residenziale	Punti
2	Epoca di costruzione	Anteriore al 1860	8
3	Tipologia architettonica storica	Alta definizione	8
4	Permanenza dei caratteri formali tradizionali		
	Volumetrici originali (superfetazioni, ampliamenti, sopraelevazioni)		2
	Costruttivi (copertura, struttura, aperture, balconi, scale)		1
	Complementari (manto di copertura, serramenti, abbaini, intonaci)		2
	Decorativi (affreschi, cornicioni, modanature, bugnati, ecc.)		0
	Totale punteggio		21
5	Degrado	Nullo	
6	Grado di utilizzo	Utilizzato	
7	Spazi di pertinenza	Media qualità	
8	Vincoli legislativi		
9	Categoria di intervento del Piano vigente	C	
10	Note :.....		
	:.....		

PROGETTO

11	Categoria di intervento prevista: R2
12	Vincoli particolari: portale di accesso al cortile, fronte principale
13	Categoria di intervento per gli spazi di pertinenza: riqualificazione della pavimentazione del cortile come da indicazioni del Repertorio delle soluzioni progettuali

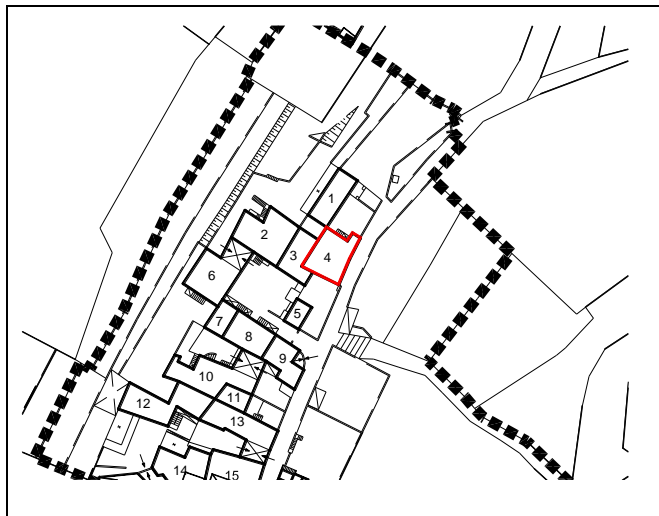
Scheda per il rilievo delle unità edilizie in Centro Storico

P.R.G. del Comune di Mori
C.C. Mori f.m 15 p.ed 8p

Frazione Ravazzone
rilevato da geom.Peratti

Scheda nr. 4
data settembre 2011

Estratto mappa scala 1:2000



1	Tipologia funzionale	Edificio residenziale	Punti
2	Epoca di costruzione	Anteriore al 1860	8
3	Tipologia architettonica storica	Alta definizione	8
4	Permanenza dei caratteri formali tradizionali		
	Volumetrici originali (superfetazioni, ampliamenti, sopraelevazioni)		2
	Costruttivi (copertura, struttura, aperture, balconi, scale)		2
	Complementari (manto di copertura, serramenti, abbaini, intonaci)		2
	Decorativi (affreschi, cornicioni, modanature, bugnati, ecc.)		0
	Totale punteggio		22
5	Degrado	Medio	
6	Grado di utilizzo	Utilizzato	
7	Spazi di pertinenza	Media qualità	
8	Vincoli legislativi		
9	Categoria di intervento del Piano vigente	B	
10	Note :.....		
	:.....		

PROGETTO

11	Categoria di intervento prevista: R2
12	Vincoli particolari: fronte lato strada
13	Categoria di intervento per gli spazi di pertinenza

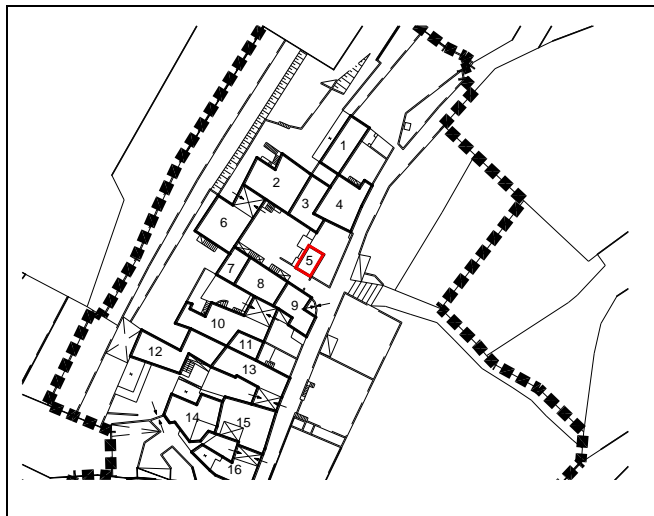
Scheda per il rilievo delle unità edilizie in Centro Storico

P.R.G. del Comune di Mori
C.C. Mori f.m 15 p.ed 11/1

Frazione Ravazzone
rilevato da geom.Peratti

Scheda nr. 5
data settembre 2011

Estratto mappa scala 1:2000



1	Tipologia funzionale	Edificio residenziale	Punti
2	Epoca di costruzione	Anteriore al 1860	8
3	Tipologia architettonica storica	Media definizione	6
4	Permanenza dei caratteri formali tradizionali		
	Volumetrici originali (superfetazioni, ampliamenti, sopraelevazioni)		2
	Costruttivi (copertura, struttura, aperture, balconi, scale)		1
	Complementari (manto di copertura, serramenti, abbaini, intonaci)		2
	Decorativi (affreschi, cornicioni, modanature, bugnati, ecc.)		0
	Totale punteggio		19
5	Degrado	Nulla	
6	Grado di utilizzo	Utilizzato	
7	Spazi di pertinenza	Media qualità	
8	Vincoli legislativi		
9	Categoria di intervento del Piano vigente	C	
10	Note :.....		
	:.....		

PROGETTO

11	Categoria di intervento prevista: R3
12	Vincoli particolari : portale
13	Categoria di intervento per gli spazi di pertinenza: riqualificazione pavimentazione del cortile come da indicazioni del Repertorio delle soluzioni progettuali

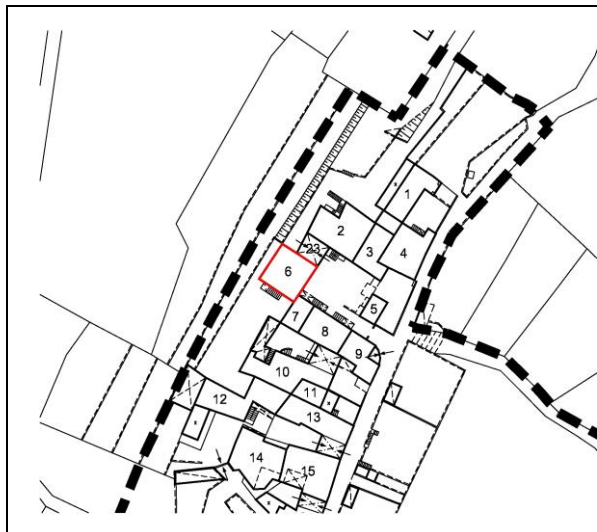
Scheda per il rilievo delle unità edilizie in Centro Storico

P.R.G. del Comune di Mori
C.C. Mori f.m 15 p.ed 9/3

Frazione Ravazzone
rilevato da geom.Peratti

Scheda nr. 6
data settembre 2011

Estratto mappa scala 1:2000



1	Tipologia funzionale	Edificio residenziale	Punti
2	Epoca di costruzione	Anteriore al 1860	8
3	Tipologia architettonica storica	Bassa definizione	4
4	Permanenza dei caratteri formali tradizionali		
	Volumetrici originali (superfettazioni, ampliamenti, sopraelevazioni)		1
	Costruttivi (copertura, struttura, aperture, balconi, scale)		1
	Complementari (manto di copertura, serramenti, abbaini, intonaci)		1
	Decorativi (affreschi, cornicioni, modanature, bugnati, ecc.)		0
	Totale punteggio		15
5	Degrado	Nullo	
6	Grado di utilizzo	Utilizzato	
7	Spazi di pertinenza	Media qualità	
8	Vincoli legislativi		
9	Categoria di intervento del Piano vigente	C	
10	Note :.....		
	:.....		

PROGETTO

11	Categoria di intervento prevista: R3 con riqualificazione della fronte prospettante il cortile
12	Vincoli particolari : arcata a piano terra
13	Categoria di intervento per gli spazi di pertinenza: riqualificazione della pavimentazione del cortile come da indicazioni del Repertorio delle soluzioni progettuali

Scheda per il rilievo delle unità edilizie in Centro Storico

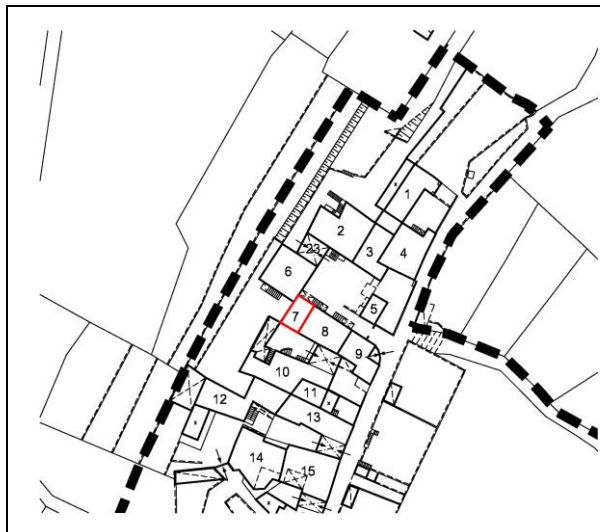
P.R.G. del Comune di Mori
C.C. Mori f.m 15 p.ed 13p

Frazione Ravazzone
rilevato da geom.Peratti

Scheda nr. 7
data settembre 2011

Estratto mappa scala 1:2000

Fotografia al maggio 2000



1	Tipologia funzionale	Edificio residenziale	Punti
2	Epoca di costruzione	Anteriore al 1860	8
3	Tipologia architettonica storica	Media definizione	6
4	Permanenza dei caratteri formali tradizionali		
	Volumetrici originali (superfetazioni, ampliamenti, sopraelevazioni)		1
	Costruttivi (copertura, struttura, aperture, balconi, scale)		1
	Complementari (manto di copertura, serramenti, abbaini, intonaci)		1
	Decorativi (affreschi, cornicioni, modanature, bugnati, ecc.)		0
	Totale punteggio		17
5	Degrado	Medio	
6	Grado di utilizzo	Sottoutilizzato	
7	Spazi di pertinenza	Media qualità	
8	Vincoli legislativi		
9	Categoria di intervento del Piano vigente	C	
10	Note :..... :.....		

PROGETTO

11	Categoria di intervento prevista: R3 con aumento di volume strettamente necessario alla ricomposizione formale della fronte a nord
12	Vincoli particolari
13	Categoria di intervento per gli spazi di pertinenza: riqualificazione della pavimentazione del cortile come da indicazioni del Repertorio delle soluzioni progettuali

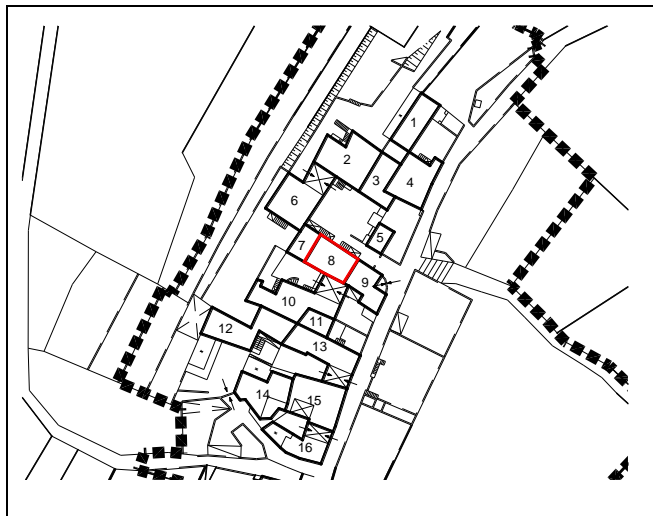
Scheda per il rilievo delle unità edilizie in Centro Storico

P.R.G. del Comune di Mori
C.C. Mori f.m 15 p.ed 13p

Frazione Ravazzone
rilevato da geom.Peratti

Scheda nr. 8
data settembre 2011

Estratto mappa scala 1:2000



1	Tipologia funzionale	Edificio residenziale	Punti
2	Epoca di costruzione	Anteriore al 1860	8
3	Tipologia architettonica storica	Media definizione	6
4	Permanenza dei caratteri formali tradizionali		
	Volumetrici originali (superfetazioni, ampliamenti, sopraelevazioni)		2
	Costruttivi (copertura, struttura, aperture, balconi, scale)		0
	Complementari (manto di copertura, serramenti, abbaini, intonaci)		1
	Decorativi (affreschi, cornicioni, modanature, bugnati, ecc.)		0
	Totale punteggio		17
5	Degrado	Nullo	
6	Grado di utilizzo	Utilizzato	
7	Spazi di pertinenza	Media qualità	
8	Vincoli legislativi		
9	Categoria di intervento del Piano vigente	C	
10	Note :.....		
	:.....		

PROGETTO

11	Categoria di intervento prevista: R3 con riqualificazione delle fronti
12	Vincoli particolari
13	Categoria di intervento per gli spazi di pertinenza: riqualificazione della pavimentazione del cortile come da indicazioni del Repertorio delle soluzioni progettuali

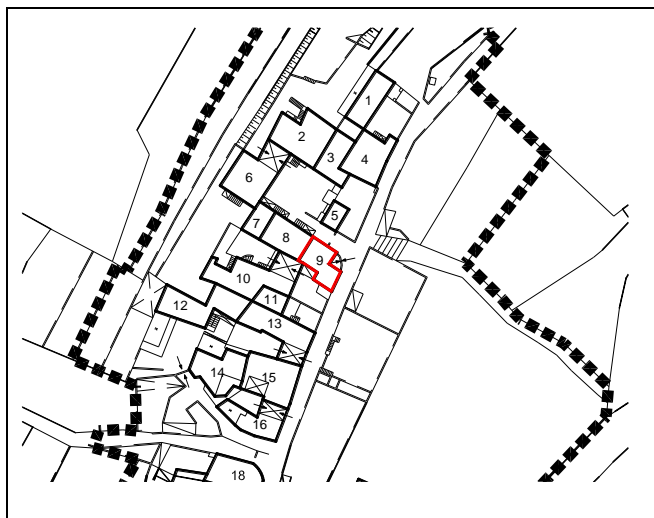
Scheda per il rilievo delle unità edilizie in Centro Storico

P.R.G. del Comune di Mori
C.C. Mori f.m 15 p.ed 12

Frazione Ravazzone
rilevato da geom.Peratti

Scheda nr. 9
data settembre 2011

Estratto mappa scala 1:2000



1	Tipologia funzionale	Edificio residenziale	Punti
2	Epoca di costruzione	Anteriore al 1860	8
3	Tipologia architettonica storica	Media definizione	6
4	Permanenza dei caratteri formali tradizionali		
	Volumetrici originali (superfetazioni, ampliamenti, sopraelevazioni)		1
	Costruttivi (copertura, struttura, aperture, balconi, scale)		1
	Complementari (manto di copertura, serramenti, abbaini, intonaci)		1
	Decorativi (affreschi, cornicioni, modanature, bugnati, ecc.)		0
	Totale punteggio		17
5	Degrado	Nulla	
6	Grado di utilizzo	Utilizzato	
7	Spazi di pertinenza	Media qualità	
8	Vincoli legislativi		
9	Categoria di intervento del Piano vigente	C	
10	Note :		
	:		

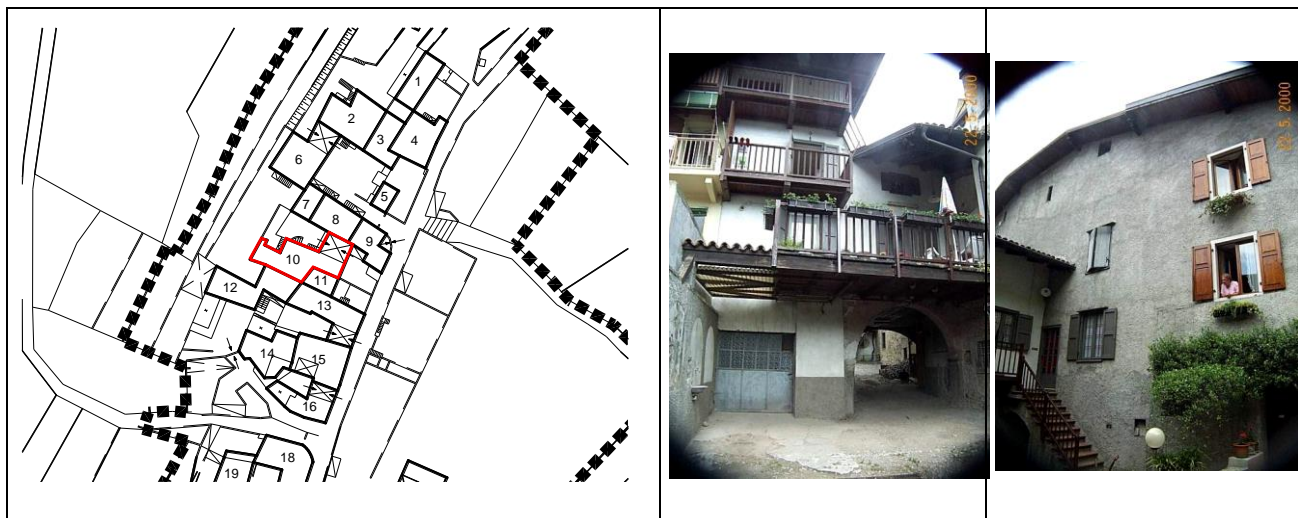
PROGETTO

11	Categoria di intervento prevista: R3
12	Vincoli particolari : portale in pietra
13	Categoria di intervento per gli spazi di pertinenza: conservazione /ripristino della pavimentazione originaria

Scheda per il rilievo delle unità edilizie in Centro Storico

P.R.G. del Comune di Mori C.C. Mori f.m 15 p.ed 14	Frazione Ravazzone rilevato da geom.Peratti	Scheda nr. 10 data settembre 2011
--	---	---

Estratto mappa scala 1:2000



1	Tipologia funzionale	Edificio residenziale	Punti
2	Epoca di costruzione	Anteriore al 1860	8
3	Tipologia architettonica storica	Media definizione	6
4	Permanenza dei caratteri formali tradizionali		
	Volumetrici originali (superfetazioni, ampliamenti, sopraelevazioni)		2
	Costruttivi (copertura, struttura, aperture, balconi, scale)		1
	Complementari (manto di copertura, serramenti, abbaini, intonaci)		2
	Decorativi (affreschi, cornicioni, modanature, bugnati, ecc.)		0
	Totale punteggio		19
5	Degrado	Nulla	
6	Grado di utilizzo	Utilizzato	
7	Spazi di pertinenza	Media qualità	
8	Vincoli legislativi		
9	Categoria di intervento del Piano vigente	C	
10	Note :..... :.....		

PROGETTO

11	Categoria di intervento prevista: R3
12	Vincoli particolari
13	Categoria di intervento per gli spazi di pertinenza: conservazione/ripristino della pavimentazione originaria

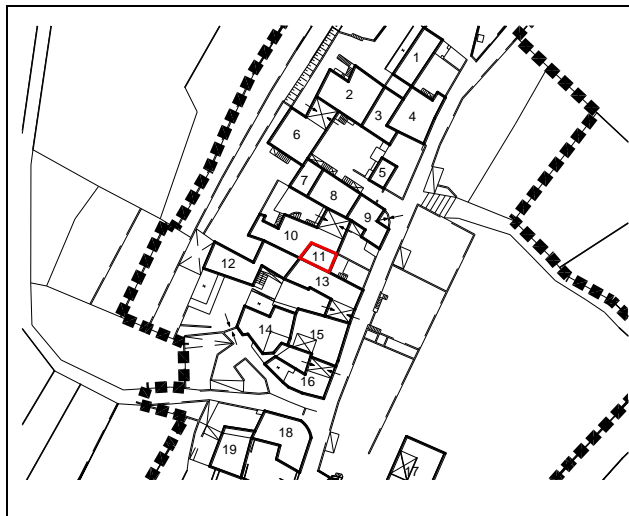
Scheda per il rilievo delle unità edilizie in Centro Storico

P.R.G. del Comune di Mori
C.C. Mori f.m 15 p.ed 16/2

Frazione Ravazzone
rilevato da geom.Peratti

Scheda nr. 11
data settembre 2011

Estratto mappa scala 1:2000



1	Tipologia funzionale	Edificio residenziale	Punti
2	Epoca di costruzione	Anteriore al 1860	8
3	Tipologia architettonica storica	Media definizione	6
4	Permanenza dei caratteri formali tradizionali		
	Volumetrici originali (superfettazioni, ampliamenti, sopraelevazioni)		2
	Costruttivi (copertura, struttura, aperture, balconi, scale)		1
	Complementari (manto di copertura, serramenti, abbaini, intonaci)		2
	Decorativi (affreschi, cornicioni, modanature, bugnati, ecc.)		0
	Totale punteggio		19
5	Degrado	Nulla	
6	Grado di utilizzo	Utilizzato	
7	Spazi di pertinenza	Media qualità	
8	Vincoli legislativi		
9	Categoria di intervento del Piano vigente	C	
10	Note :.....		
	:.....		

PROGETTO

11	Categoria di intervento prevista: R3
12	Vincoli particolari: portale di accesso al cortile
13	Categoria di intervento per gli spazi di pertinenza: riqualificazione della pavimentazione come da indicazioni del Repertorio delle soluzioni progettuali

Scheda per il rilievo delle unità edilizie in Centro Storico

P.R.G. del Comune di Mori
C.C. Mori f.m 15 p.ed 841

Frazione Ravazzone
rilevato da geom.Peratti

Scheda nr. 12
data settembre 2011

Estratto mappa scala 1:2000



1	Tipologia funzionale	Edificio residenziale	Punti
2	Epoca di costruzione	Anteriore al 1860	8
3	Tipologia architettonica storica	Nessuna definizione	0
4	Permanenza dei caratteri formali tradizionali		
	Volumetrici originali (superfettazioni, ampliamenti, sopraelevazioni)		0
	Costruttivi (copertura, struttura, aperture, balconi, scale)		0
	Complementari (manto di copertura, serramenti, abbaini, intonaci)		0
	Decorativi (affreschi, cornicioni, modanature, bugnati, ecc.)		0
	Totale punteggio		8
5	Degrado	Medio	
6	Grado di utilizzo	Sottoutilizzato	
7	Spazi di pertinenza	Media qualità	
8	Vincoli legislativi		
9	Categoria di intervento del Piano vigente	C	
10	Note :		
	:		

PROGETTO

11	Categoria di intervento prevista: R3
12	Vincoli particolari
13	Categoria di intervento per gli spazi di pertinenza: riqualificazione della pavimentazione come da indicazioni del Repertorio delle soluzioni progettuali, lati est e sud

Scheda per il rilievo delle unità edilizie in Centro Storico

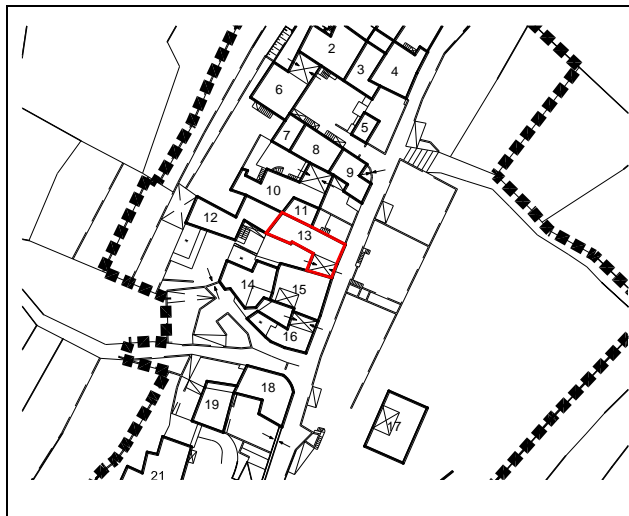
P.R.G. del Comune di Mori
C.C. Mori f.m 15 p.ed 18p

Frazione Ravazzone
rilevato da geom.Peratti

Scheda nr. 13
data settembre 2011

Estratto mappa scala 1:2000

Fotografia al maggio 2000



1	Tipologia funzionale	Edificio residenziale	Punti
2	Epoca di costruzione	Anteriore al 1860	8
3	Tipologia architettonica storica	Media definizione	6
4	Permanenza dei caratteri formali tradizionali		
	Volumetrici originali (superfettazioni, ampliamenti, sopraelevazioni)		1
	Costruttivi (copertura, struttura, aperture, balconi, scale)		1
	Complementari (manto di copertura, serramenti, abbaini, intonaci)		1
	Decorativi (affreschi, cornicioni, modanature, bugnati, ecc.)		0
	Totale punteggio		17
5	Degrado	Nulla	
6	Grado di utilizzo	Utilizzato	
7	Spazi di pertinenza	Media qualità	
8	Vincoli legislativi		
9	Categoria di intervento del Piano vigente	C	
10	Note :.....		
	:.....		

PROGETTO

11	Categoria di intervento prevista: R3 con riqualificazione della fronte S/O
12	Vincoli particolari : portale in pietra, fronte principale
13	Categoria di intervento per gli spazi di pertinenza: riqualificazione pavimentazione come da indicazioni del Repertorio delle soluzioni progettuali

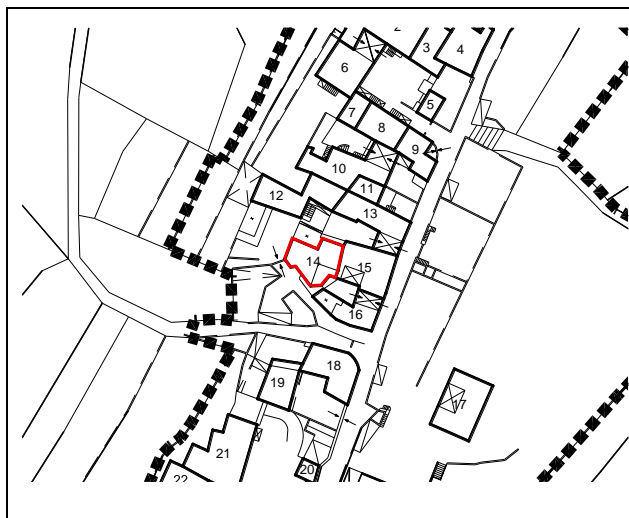
Scheda per il rilievo delle unità edilizie in Centro Storico

P.R.G. del Comune di Mori
C.C. Mori f.m 15 p.ed 19/2

Frazione Ravazzone
rilevato da geom.Peratti

Scheda nr. 14
data settembre 2011

Estratto mappa scala 1:2000



1	Tipologia funzionale	Edificio residenziale	Punti
2	Epoca di costruzione	Anteriore al 1860	8
3	Tipologia architettonica storica	Nessuna definizione	0
4	Permanenza dei caratteri formali tradizionali		
	Volumetrici originali (superfettazioni, ampliamenti, sopraelevazioni)		0
	Costruttivi (copertura, struttura, aperture, balconi, scale)		0
	Complementari (manto di copertura, serramenti, abbaini, intonaci)		0
	Decorativi (affreschi, cornicioni, modanature, bugnati, ecc.)		0
	Totale punteggio		8
5	Degrado	Nulla	
6	Grado di utilizzo	Utilizzato	
7	Spazi di pertinenza	Media qualità	
8	Vincoli legislativi		
9	Categoria di intervento del Piano vigente	C	
10	Note :.....		
	:.....		

PROGETTO

11	Categoria di intervento prevista: R5 con riqualificazione delle fronti
12	Vincoli particolari
13	Categoria di intervento per gli spazi di pertinenza: riqualificazione della pavimentazione come da indicazioni del Repertorio delle soluzioni progettuali, lati nord e ovest

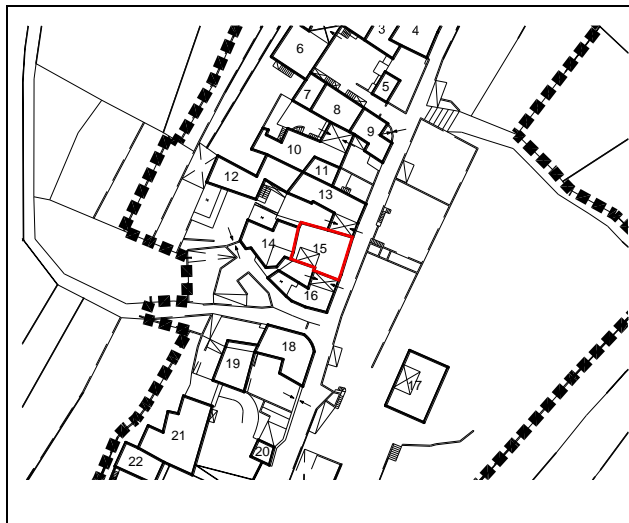
Scheda per il rilievo delle unità edilizie in Centro Storico

P.R.G. del Comune di Mori
C.C. Mori f.m 15 p.ed 19/1

Frazione Ravazzone
rilevato da geom.Peratti

Scheda nr. 15
data settembre 2011

Estratto mappa scala 1:2000



1	Tipologia funzionale	Edificio residenziale	Punti
2	Epoca di costruzione	Anteriore al 1860	8
3	Tipologia architettonica storica	Alta definizione	8
4	Permanenza dei caratteri formali tradizionali		
	Volumetrici originali (superfetazioni, ampliamenti, sopraelevazioni)		2
	Costruttivi (copertura, struttura, aperture, balconi, scale)		1
	Complementari (manto di copertura, serramenti, abbaini, intonaci)		1
	Decorativi (affreschi, cornicioni, modanature, bugnati, ecc.)		0
	Totale punteggio		20
5	Degrado	Nullo	
6	Grado di utilizzo	Utilizzato	
7	Spazi di pertinenza	Media qualità	
8	Vincoli legislativi		
9	Categoria di intervento del Piano vigente	C	
10	Note :.....		
	:.....		

PROGETTO

11	Categoria di intervento prevista: R2
12	Vincoli particolari : fronte lato strada
13	Categoria di intervento per gli spazi di pertinenza: riqualificazione della pavimentazione come da indicazioni del Repertorio delle soluzioni progettuali

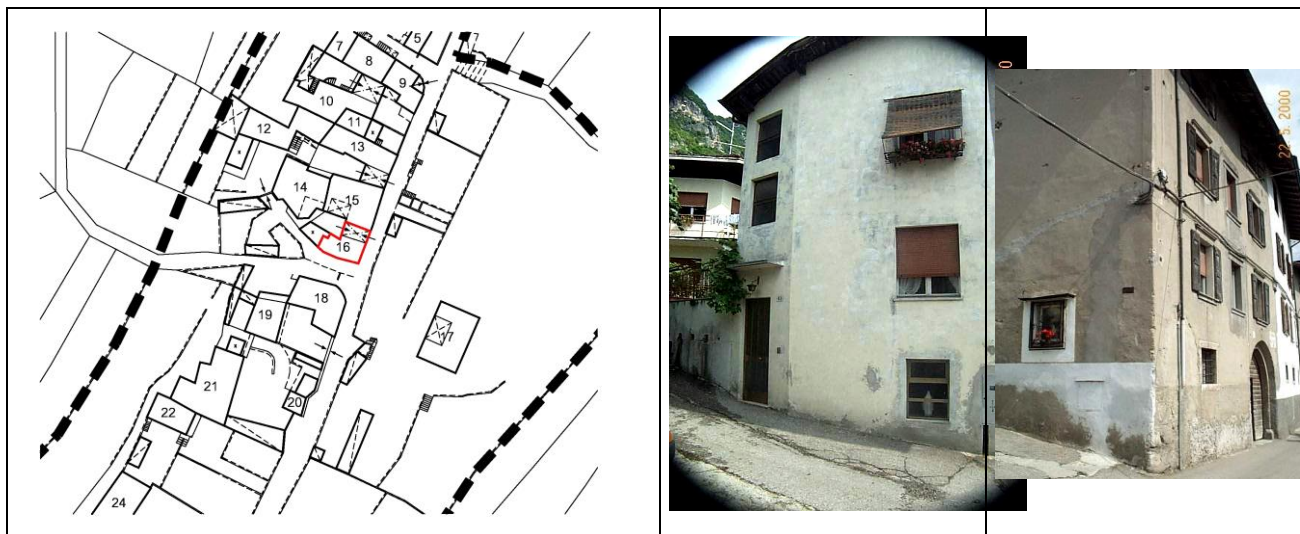
Scheda per il rilievo delle unità edilizie in Centro Storico

P.R.G. del Comune di Mori
C.C. Mori f.m 15 p.ed 19/3

Frazione Ravazzone
rilevato da geom.Peratti

Scheda nr. 16
data settembre 2011

Estratto mappa scala 1:2000



1	Tipologia funzionale	Edificio residenziale	Punti
2	Epoca di costruzione	Anteriore al 1860	8
3	Tipologia architettonica storica	Media definizione	6
4	Permanenza dei caratteri formali tradizionali		
	Volumetrici originali (superfettazioni, ampliamenti, sopraelevazioni)		1
	Costruttivi (copertura, struttura, aperture, balconi, scale)		1
	Complementari (manto di copertura, serramenti, abbaini, intonaci)		1
	Decorativi (affreschi, cornicioni, modanature, bugnati, ecc.)		0
	Totale punteggio		17
5	Degrado	Medio	
6	Grado di utilizzo	Utilizzato	
7	Spazi di pertinenza	Media qualità	
8	Vincoli legislativi		
9	Categoria di intervento del Piano vigente	C	
10	Note :..... :.....		

PROGETTO

11	Categoria di intervento prevista: R3 con riqualificazione della fronte sud ed eliminazione tapparelle anche dalla fronte principale
12	Vincoli particolari : portale in pietra, fronte principale
13	Categoria di intervento per gli spazi di pertinenza : riqualificazione della pavimentazione come da indicazioni del Repertorio delle soluzioni progettuali

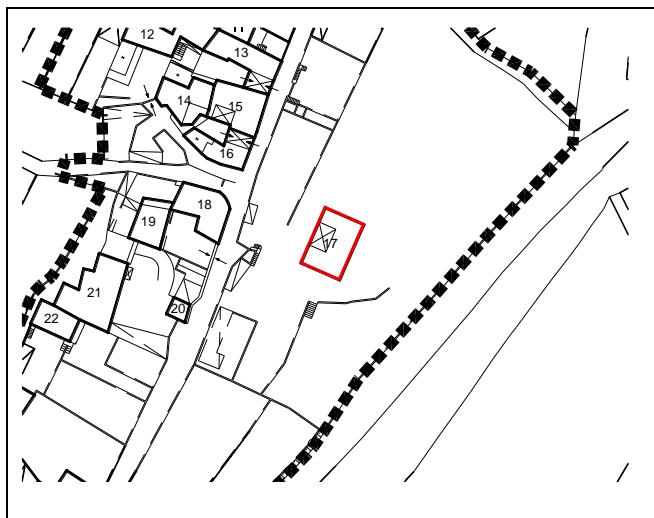
Scheda per il rilievo delle unità edilizie in Centro Storico

P.R.G. del Comune di Mori
C.C. Mori f.m 15 p.ed 21

Frazione Ravazzone
rilevato da geom.Peratti

Scheda nr. 17
data settembre 2011

Estratto mappa scala 1:2000



1	Tipologia funzionale	Edificio residenziale	Punti
2	Epoca di costruzione	Anteriore al 1860	8
3	Tipologia architettonica storica	Media definizione	6
4	Permanenza dei caratteri formali tradizionali		
	Volumetrici originali (superfetazioni, ampliamenti, sopraelevazioni)		1
	Costruttivi (copertura, struttura, aperture, balconi, scale)		2
	Complementari (manto di copertura, serramenti, abbaini, intonaci)		1
	Decorativi (affreschi, cornicioni, modanature, bugnati, ecc.)		0
	Totale punteggio		18
5	Degrado	Nulla	
6	Grado di utilizzo	Utilizzato	
7	Spazi di pertinenza	Media qualità	
8	Vincoli legislativi		
9	Categoria di intervento del Piano vigente	C	
10	Note :.....		
	:.....		

PROGETTO

11	Categoria di intervento prevista: R3
12	Vincoli particolari: n.2 trifore ed apertura ad arco al piano terra
13	Categoria di intervento per gli spazi di pertinenza : conservazione dello stato attuale/ posa di pavimentazione secondo le indicazioni del Repertorio delle soluzioni progettuali

Scheda per il rilievo delle unità edilizie in Centro Storico

P.R.G. del Comune di Mori
C.C. Mori f.m 15 p.ed 22

Frazione Ravazzone
rilevato da geom.Peratti

Scheda nr. 18
data settembre 2011

Estratto mappa scala 1:2000



1	Tipologia funzionale	Edificio residenziale	Punti
2	Epoca di costruzione	Anteriore al 1860	8
3	Tipologia architettonica storica	Alta definizione	8
4	Permanenza dei caratteri formali tradizionali		
	Volumetrici originali (superfetazioni, ampliamenti, sopraelevazioni)		2
	Costruttivi (copertura, struttura, aperture, balconi, scale)		2
	Complementari (manto di copertura, serramenti, abbaini, intonaci)		2
	Decorativi (affreschi, cornicioni, modanature, bugnati, ecc.)		0
	Totale punteggio		22
5	Degrado	Nullo	
6	Grado di utilizzo	Utilizzato	
7	Spazi di pertinenza	Media qualità	
8	Vincoli legislativi		
9	Categoria di intervento del Piano vigente	B	
10	Note :.....		
	:.....		

PROGETTO

11	Categoria di intervento prevista: R2
12	Vincoli particolari : portale in pietra
13	Categoria di intervento per gli spazi di pertinenza: conservazione della pavimentazione attuale

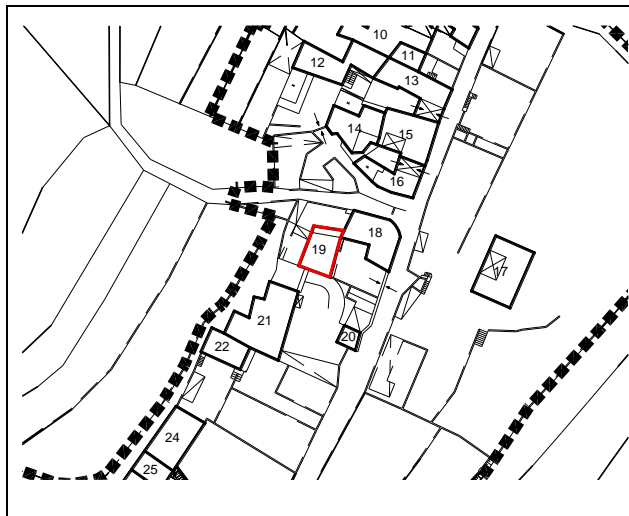
Scheda per il rilievo delle unità edilizie in Centro Storico

P.R.G. del Comune di Mori
C.C. Mori f.m 15 p.ed 23

Frazione Ravazzone
rilevato da geom.Peratti

Scheda nr. 19
data settembre 2011

Estratto mappa scala 1:2000



1	Tipologia funzionale	Edificio residenziale	Punti
2	Epoca di costruzione	Anteriore al 1860	8
3	Tipologia architettonica storica	Bassa definizione	4
4	Permanenza dei caratteri formali tradizionali		
	Volumetrici originali (superfetazioni, ampliamenti, sopraelevazioni)		2
	Costruttivi (copertura, struttura, aperture, balconi, scale)		1
	Complementari (manto di copertura, serramenti, abbaini, intonaci)		0
	Decorativi (affreschi, cornicioni, modanature, bugnati, ecc.)		0
	Totale punteggio		15
5	Degrado	Nulla	
6	Grado di utilizzo	Utilizzato	
7	Spazi di pertinenza	Media qualità	
8	Vincoli legislativi		
9	Categoria di intervento del Piano vigente	B	
10	Note :.....		
	:.....		

PROGETTO

11	Categoria di intervento prevista: R3 con riqualificazione della fronte principale
12	Vincoli particolari
13	Categoria di intervento per gli spazi di pertinenza : conservazione della pavimentazione attuale

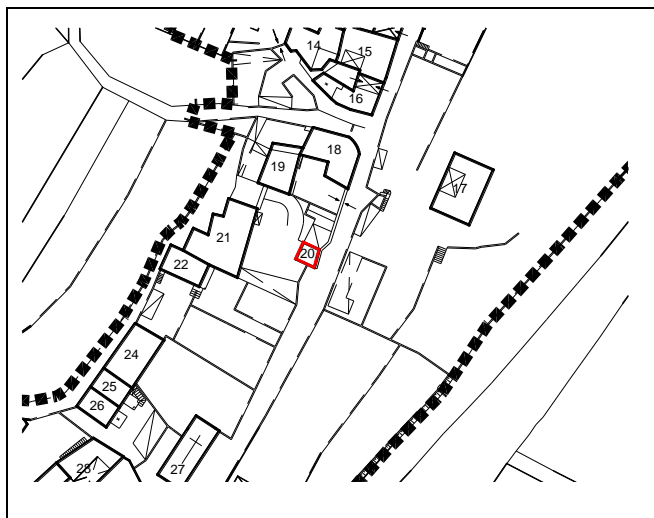
Scheda per il rilievo delle unità edilizie in Centro Storico

P.R.G. del Comune di Mori
C.C. Mori f.m 15 p.ed 25/4

Frazione Ravazzone
rilevato da geom.Peratti

Scheda nr. 20
data settembre 2011

Estratto mappa scala 1:2000



1	Tipologia funzionale	Altro - Deposito	Punti
2	Epoca di costruzione	Anteriore al 1860	8
3	Tipologia architettonica storica	Alta definizione	8
4	Permanenza dei caratteri formali tradizionali		
	Volumetrici originali (superfettazioni, ampliamenti, sopraelevazioni)		2
	Costruttivi (copertura, struttura, aperture, balconi, scale)		2
	Complementari (manto di copertura, serramenti, abbaini, intonaci)		2
	Decorativi (affreschi, cornicioni, modanature, bugnati, ecc.)		0
	Totale punteggio		22
5	Degrado	Nulla	
6	Grado di utilizzo	Utilizzato	
7	Spazi di pertinenza	Media qualità	
8	Vincoli legislativi		
9	Categoria di intervento del Piano vigente	B	
10	Note :.....		
	:.....		

PROGETTO

11	Categoria di intervento prevista: R2
12	Vincoli particolari
13	Categoria di intervento per gli spazi di pertinenza :

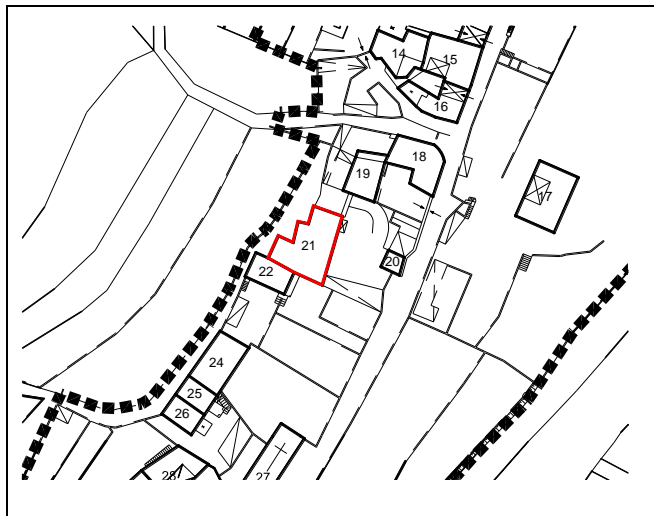
Scheda per il rilievo delle unità edilizie in Centro Storico

P.R.G. del Comune di Mori
C.C. Mori f.m 15 p.ed 25/2

Frazione Ravazzone
rilevato da geom.Peratti

Scheda nr. 21
data settembre 2011

Estratto mappa scala 1:2000



1	Tipologia funzionale	Edificio residenziale	Punti
2	Epoca di costruzione	Anteriore al 1860	8
3	Tipologia architettonica storica	Alta definizione	8
4	Permanenza dei caratteri formali tradizionali		
	Volumetrici originali (superfetazioni, ampliamenti, sopraelevazioni)		1
	Costruttivi (copertura, struttura, aperture, balconi, scale)		1
	Complementari (manto di copertura, serramenti, abbaini, intonaci)		2
	Decorativi (affreschi, cornicioni, modanature, bugnati, ecc.)		0
	Totale punteggio		20
5	Degrado	Nulla	
6	Grado di utilizzo	Utilizzato	
7	Spazi di pertinenza	Media qualità	
8	Vincoli legislativi		
9	Categoria di intervento del Piano vigente	B	
10	Note :.....		
	:.....		

PROGETTO

11	Categoria di intervento prevista: R2
12	Vincoli particolari
13	Categoria di intervento per gli spazi di pertinenza

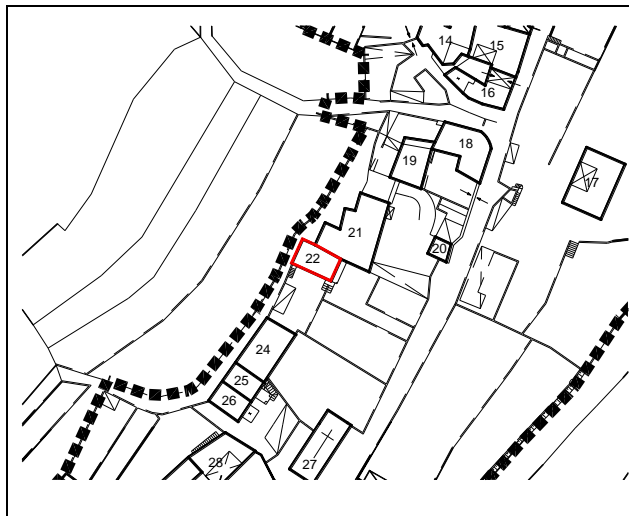
Scheda per il rilievo delle unità edilizie in Centro Storico

P.R.G. del Comune di Mori
C.C. Mori f.m 15 p.ed 26

Frazione Ravazzone
rilevato da geom.Peratti

Scheda nr. 22
data settembre 2011

Estratto mappa scala 1:2000



1	Tipologia funzionale	Edificio residenziale	Punti
2	Epoca di costruzione	Anteriore al 1860	8
3	Tipologia architettonica storica	Alta definizione	8
4	Permanenza dei caratteri formali tradizionali		
	Volumetrici originali (superfettazioni, ampliamenti, sopraelevazioni)		2
	Costruttivi (copertura, struttura, aperture, balconi, scale)		1
	Complementari (manto di copertura, serramenti, abbaini, intonaci)		2
	Decorativi (affreschi, cornicioni, modanature, bugnati, ecc.)		0
	Totale punteggio		21
5	Degrado	Medio	
6	Grado di utilizzo	Utilizzato	
7	Spazi di pertinenza	Media qualità	
8	Vincoli legislativi		
9	Categoria di intervento del Piano vigente	B	
10	Note :.....		
	:.....		

PROGETTO

11	Categoria di intervento prevista: R2
12	Vincoli particolari
13	Categoria di intervento per gli spazi di pertinenza : riqualificazione della pavimentazione come da indicazioni del Repertorio delle soluzioni progettuali

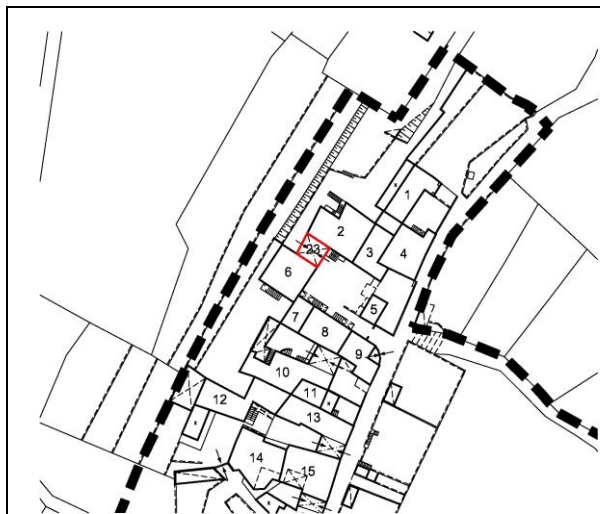
Scheda per il rilievo delle unità edilizie in Centro Storico

P.R.G. del Comune di Mori
C.C. Mori f.m 15 p.ed 8

Frazione Ravazzone
rilevato da geom.Peratti

Scheda nr. 23
data settembre 2011

Estratto mappa scala 1:2000



1	Tipologia funzionale	Edificio residenziale	Punti
2	Epoca di costruzione	Anteriore al 1860	8
3	Tipologia architettonica storica	Bassa definizione	4
4	Permanenza dei caratteri formali tradizionali		
	Volumetrici originali (superfettazioni, ampliamenti, sopraelevazioni)		1
	Costruttivi (copertura, struttura, aperture, balconi, scale)		1
	Complementari (manto di copertura, serramenti, abbaini, intonaci)		1
	Decorativi (affreschi, cornicioni, modanature, bugnati, ecc.)		0
	Totale punteggio		15
5	Degrado	Nulla	
6	Grado di utilizzo	Utilizzato	
7	Spazi di pertinenza	Media qualità	
8	Vincoli legislativi		
9	Categoria di intervento del Piano vigente	C	
10	Note :..... :.....		

PROGETTO

11	Categoria di intervento prevista: R3 con riqualificazione della fronte prospettante il cortile
12	Vincoli particolari : arcata a piano terra
13	Categoria di intervento per gli spazi di pertinenza riqualificazione della pavimentazione del cortile come da indicazioni del Repertorio delle soluzioni progettuali

Scheda per il rilievo delle unità edilizie in Centro Storico

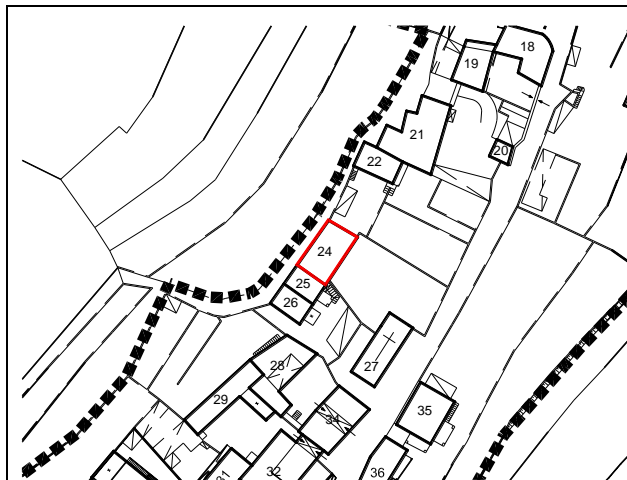
P.R.G. del Comune di Mori
C.C. Mori f.m 15 p.ed 27

Frazione Ravazzone
rilevato da geom.Peratti

Scheda nr. 24
data settembre 2011

Estratto mappa scala 1:2000

Fotografia al maggio 2000



1	Tipologia funzionale	Edificio residenziale	Punti
2	Epoca di costruzione	Anteriore al 1860	8
3	Tipologia architettonica storica	Nessuna definizione	0
4	Permanenza dei caratteri formali tradizionali		
	Volumetrici originali (superfetazioni, ampliamenti, sopraelevazioni)		1
	Costruttivi (copertura, struttura, aperture, balconi, scale)		0
	Complementari (manto di copertura, serramenti, abbaini, intonaci)		0
	Decorativi (affreschi, cornicioni, modanature, bugnati, ecc.)		0
	Totale punteggio		9
5	Degrado	Nulla	
6	Grado di utilizzo	Utilizzato	
7	Spazi di pertinenza	Media qualità	
8	Vincoli legislativi		
9	Categoria di intervento del Piano vigente	D	
10	Note :.....		
	:.....		

PROGETTO

11	Categoria di intervento prevista: R5 con riqualificazione delle fronti
12	Vincoli particolari
13	Categoria di intervento per gli spazi di pertinenza riqualificazione della pavimentazione come da indicazioni del Repertorio delle soluzioni progettuali, parte del lato est

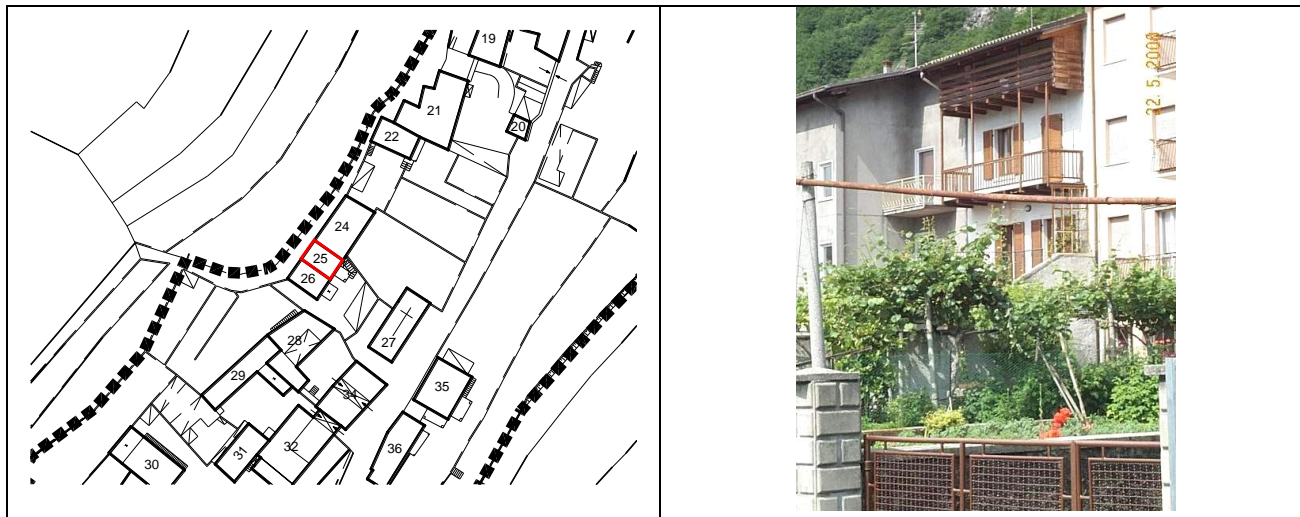
Scheda per il rilievo delle unità edilizie in Centro Storico

P.R.G. del Comune di Mori
C.C. Mori f.m 15 p.ed 28/1

Frazione Ravazzone
rilevato da geom.Peratti

Scheda nr. 25
data settembre 2011

Estratto mappa scala 1:2000



1	Tipologia funzionale	Edificio residenziale	Punti
2	Epoca di costruzione	Anteriore al 1860	8
3	Tipologia architettonica storica	Media definizione	6
4	Permanenza dei caratteri formali tradizionali		
	Volumetrici originali (superfettazioni, ampliamenti, sopraelevazioni)		2
	Costruttivi (copertura, struttura, aperture, balconi, scale)		1
	Complementari (manto di copertura, serramenti, abbaini, intonaci)		2
	Decorativi (affreschi, cornicioni, modanature, bugnati, ecc.)		0
	Totale punteggio		19
5	Degrado	Nulla	
6	Grado di utilizzo	Utilizzato	
7	Spazi di pertinenza	Media qualità	
8	Vincoli legislativi		
9	Categoria di intervento del Piano vigente	D	
10	Note :..... :.....		

PROGETTO

11	Categoria di intervento prevista: R3
12	Vincoli particolari
13	Categoria di intervento per gli spazi di pertinenza: riqualificazione della pavimentazione come da indicazioni del Repertorio delle soluzioni progettuali, lato est

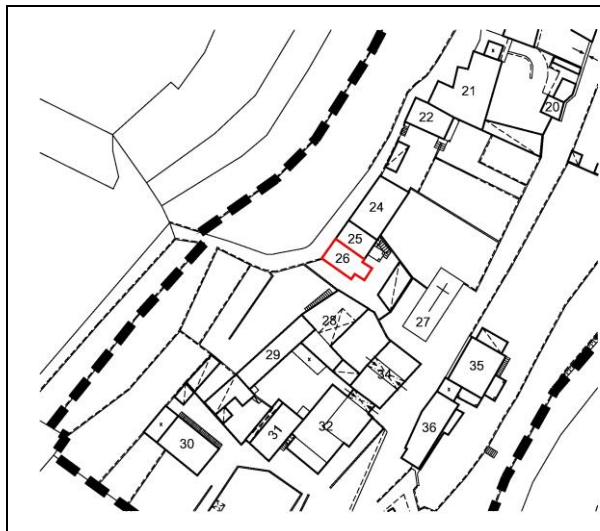
Scheda per il rilievo delle unità edilizie in Centro Storico

P.R.G. del Comune di Mori
C.C. Mori f.m 15 p.ed 28/2

Frazione Ravazzone
rilevato da geom.Peratti

Scheda nr. 26
data settembre 2011

Estratto mappa scala 1:2000



1	Tipologia funzionale	Edificio residenziale	Punti
2	Epoca di costruzione	Anteriore al 1860	8
3	Tipologia architettonica storica	Bassa definizione	4
4	Permanenza dei caratteri formali tradizionali		
	Volumetrici originali (superfettazioni, ampliamenti, sopraelevazioni)		0
	Costruttivi (copertura, struttura, aperture, balconi, scale)		1
	Complementari (manto di copertura, serramenti, abbaini, intonaci)		0
	Decorativi (affreschi, cornicioni, modanature, bugnati, ecc.)		0
	Totale punteggio		13
5	Degrado	Nulla	
6	Grado di utilizzo	Utilizzato	
7	Spazi di pertinenza	Media qualità	
8	Vincoli legislativi		
9	Categoria di intervento del Piano vigente	D	
10	Note :.....		
	:.....		

PROGETTO

11	Categoria di intervento prevista: R3 con riqualificazione delle fronti
12	Vincoli particolari
13	Categoria di intervento per gli spazi di pertinenza: riqualificazione pavimentazione come da indicazioni del Repertorio delle soluzioni progettuali, lato est

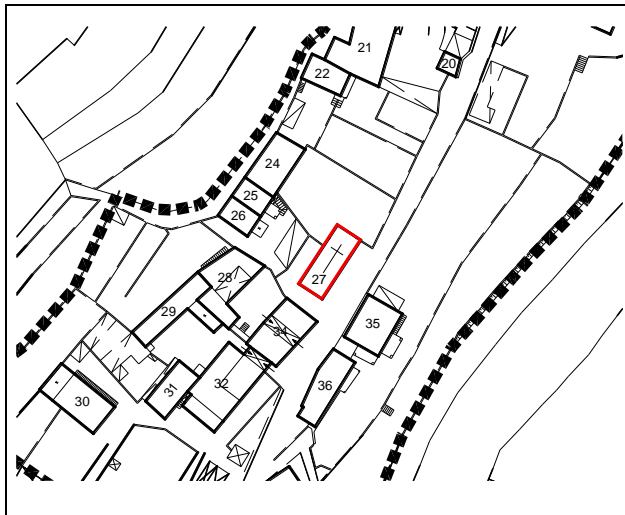
Scheda per il rilievo delle unità edilizie in Centro Storico

P.R.G. del Comune di Mori
C.C. Mori f.m 15 p.ed 29

Frazione Ravazzone
rilevato da geom.Peratti

Scheda nr. 27
data settembre 2011

Estratto mappa scala 1:2000



1	Tipologia funzionale	Edificio speciale	Punti
2	Epoca di costruzione	Anteriore al 1860	8
3	Tipologia architettonica storica	Alta definizione	8
4	Permanenza dei caratteri formali tradizionali		
	Volumetrici originali (superfettazioni, ampliamenti, sopraelevazioni)		2
	Costruttivi (copertura, struttura, aperture, balconi, scale)		2
	Complementari (manto di copertura, serramenti, abbaini, intonaci)		2
	Decorativi (affreschi, cornicioni, modanature, bugnati, ecc.)		0
	Totale punteggio		22
5	Degrado	Nulla	
6	Grado di utilizzo	Utilizzato	
7	Spazi di pertinenza	Media qualità	
8	Vincoli legislativi		
9	Categoria di intervento del Piano vigente	A	
10	Note :.....		
	:.....		

PROGETTO

11	Categoria di intervento prevista: R1
12	Vincoli particolari
13	Categoria di intervento per gli spazi di pertinenza: riqualificazione del sagrato come da indicazioni del Repertorio delle soluzioni progettuali

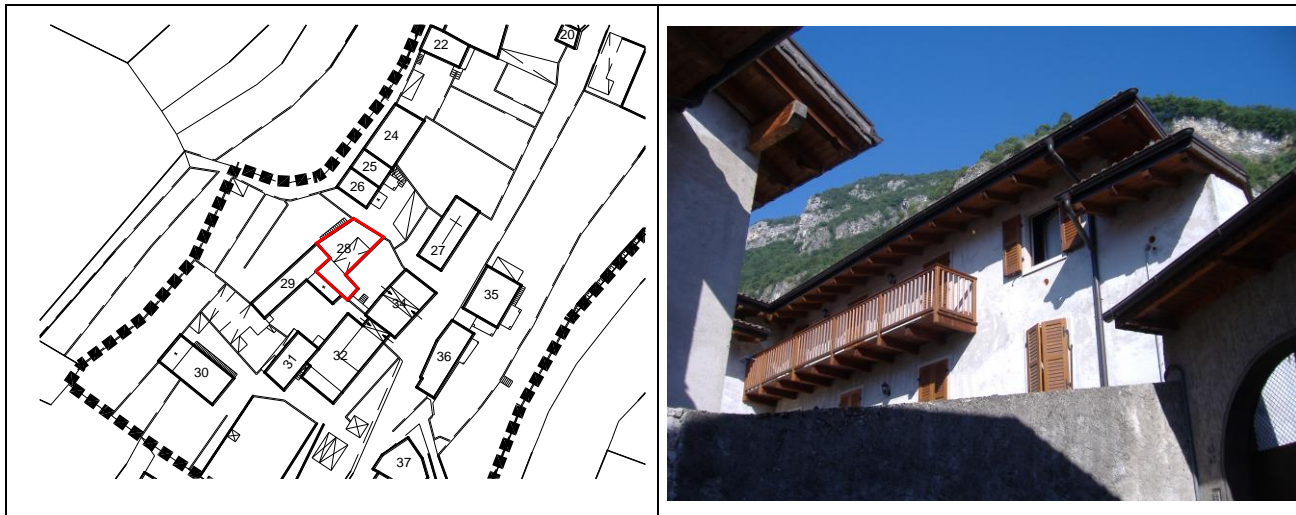
Scheda per il rilievo delle unità edilizie in Centro Storico

P.R.G. del Comune di Mori
C.C. Mori f.m 15 p.ed 30/1

Frazione Ravazzone
rilevato da geom.Peratti

Scheda nr. 28
data settembre 2011

Estratto mappa scala 1:2000



1	Tipologia funzionale	Edificio residenziale	Punti
2	Epoca di costruzione	Anteriore al 1860	8
3	Tipologia architettonica storica	Media definizione	6
4	Permanenza dei caratteri formali tradizionali		
	Volumetrici originali (superfetazioni, ampliamenti, sopraelevazioni)		1
	Costruttivi (copertura, struttura, aperture, balconi, scale)		2
	Complementari (manto di copertura, serramenti, abbaini, intonaci)		2
	Decorativi (affreschi, cornicioni, modanature, bugnati, ecc.)		0
	Totale punteggio		19
5	Degrado	Nulla	
6	Grado di utilizzo	Utilizzato	
7	Spazi di pertinenza	Media qualità	
8	Vincoli legislativi		
9	Categoria di intervento del Piano vigente	C	
10	Note :..... :.....		

PROGETTO

11	Categoria di intervento prevista: R3
12	Vincoli particolari
13	Categoria di intervento per gli spazi di pertinenza: conferma della pavimentazione attuale

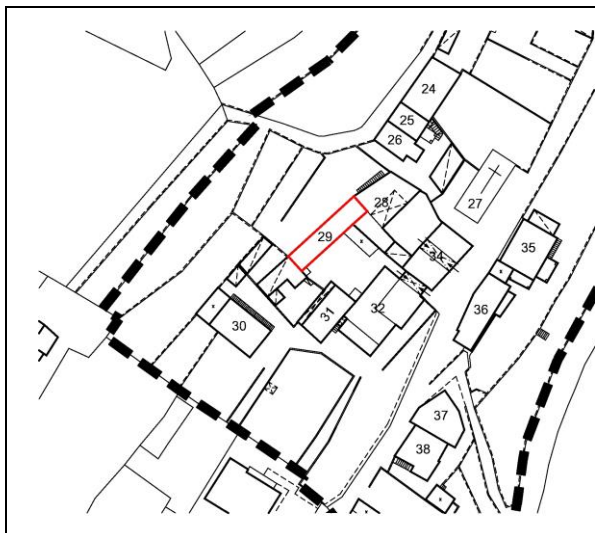
Scheda per il rilievo delle unità edilizie in Centro Storico

P.R.G. del Comune di Mori
C.C. Mori f.m 15 p.ed 31/1

Frazione Ravazzone
rilevato da geom.Peratti

Scheda nr. 29
data settembre 2011

Estratto mappa scala 1:2000



1	Tipologia funzionale	Edificio residenziale	Punti
2	Epoca di costruzione	Anteriore al 1860	8
3	Tipologia architettonica storica	Alta definizione	8
4	Permanenza dei caratteri formali tradizionali		
	Volumetrici originali (superfettazioni, ampliamenti, sopraelevazioni)		2
	Costruttivi (copertura, struttura, aperture, balconi, scale)		1
	Complementari (manto di copertura, serramenti, abbaini, intonaci)		2
	Decorativi (affreschi, cornicioni, modanature, bugnati, ecc.)		0
	Totale punteggio		21
5	Degrado	Nullo	
6	Grado di utilizzo	Utilizzato	
7	Spazi di pertinenza	Media qualità	
8	Vincoli legislativi		
9	Categoria di intervento del Piano vigente	C	
10	Note :..... :.....		

PROGETTO

11	Categoria di intervento prevista: R2
12	Vincoli particolari
13	Categoria di intervento per gli spazi di pertinenza : riqualificazione della pavimentazione come da indicazioni del Repertorio delle soluzioni progettuali

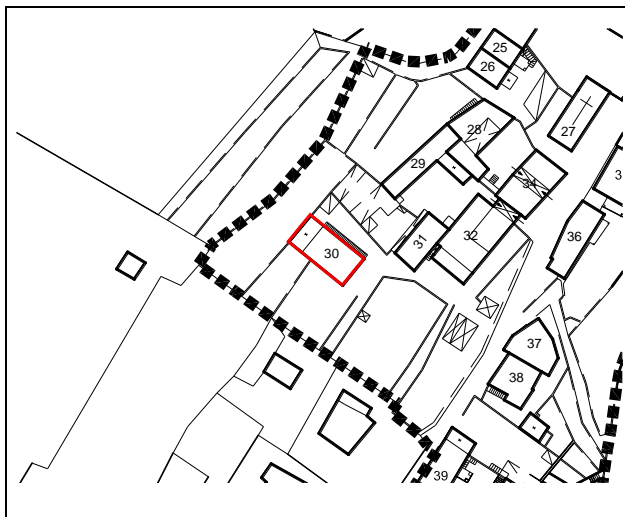
Scheda per il rilievo delle unità edilizie in Centro Storico

P.R.G. del Comune di Mori
C.C. Mori f.m 15 p.ed 1034

Frazione Ravazzone
rilevato da geom.Peratti

Scheda nr. 30
data settembre 2011

Estratto mappa scala 1:2000



1	Tipologia funzionale	Edificio residenziale	Punti
2	Epoca di costruzione	Posteriore al 1939	4
3	Tipologia architettonica storica	Bassa definizione	4
4	Permanenza dei caratteri formali tradizionali		
	Volumetrici originali (superfettazioni, ampliamenti, sopraelevazioni)		2
	Costruttivi (copertura, struttura, aperture, balconi, scale)		0
	Complementari (manto di copertura, serramenti, abbaini, intonaci)		0
	Decorativi (affreschi, cornicioni, modanature, bugnati, ecc.)		0
	Totale punteggio		10
5	Degrado	Nulla	
6	Grado di utilizzo	Utilizzato	
7	Spazi di pertinenza	Alta qualità	
8	Vincoli legislativi		
9	Categoria di intervento del Piano vigente	D	
10	Note :..... :.....		

PROGETTO

11	Categoria di intervento prevista: R5
12	Vincoli particolari
13	Categoria di intervento per gli spazi di pertinenza: riqualificazione della pavimentazione come da indicazioni del Repertorio delle soluzioni progettuali

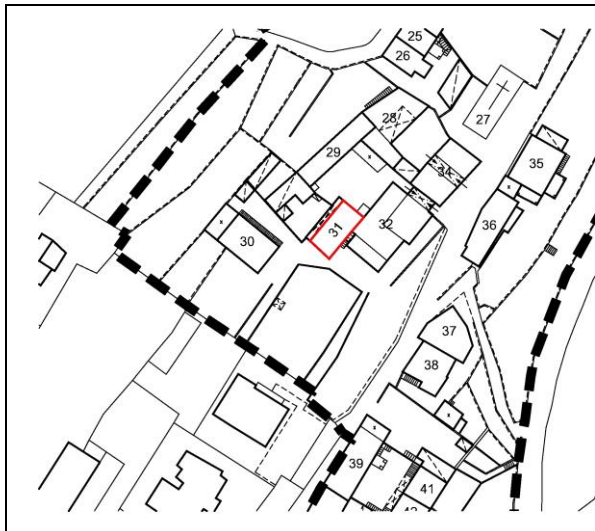
Scheda per il rilievo delle unità edilizie in Centro Storico

P.R.G. del Comune di Mori
C.C. Mori f.m 15 p.ed 31p

Frazione Ravazzone
rilevato da geom.Peratti

Scheda nr. 31
data settembre 2011

Estratto mappa scala 1:2000



1	Tipologia funzionale	Edificio residenziale	Punti
2	Epoca di costruzione	Anteriore al 1860	8
3	Tipologia architettonica storica	Media definizione	6
4	Permanenza dei caratteri formali tradizionali		
	Volumetrici originali (superfettazioni, ampliamenti, sopraelevazioni)		2
	Costruttivi (copertura, struttura, aperture, balconi, scale)		1
	Complementari (manto di copertura, serramenti, abbaini, intonaci)		1
	Decorativi (affreschi, cornicioni, modanature, bugnati, ecc.)		0
	Totale punteggio		18
5	Degrado	Nulla	
6	Grado di utilizzo	Utilizzato	
7	Spazi di pertinenza	Media qualità	
8	Vincoli legislativi		
9	Categoria di intervento del Piano vigente	C	
10	Note :..... :.....		

PROGETTO

11	Categoria di intervento prevista: R3
12	Vincoli particolari
13	Categoria di intervento per gli spazi di pertinenza : riqualificazione della pavimentazione come da indicazioni del Repertorio delle soluzioni progettuali

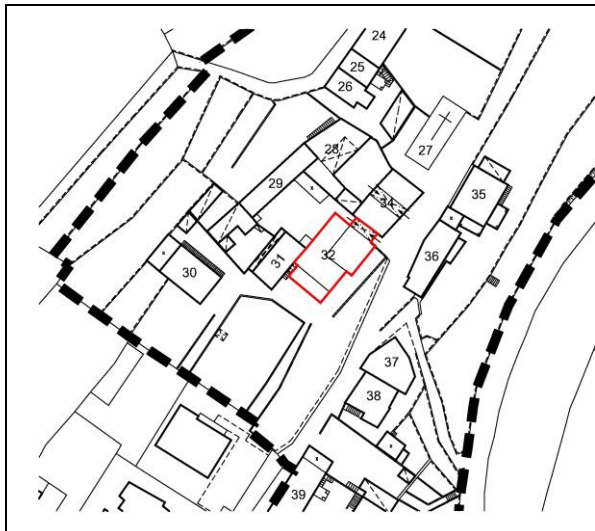
Scheda per il rilievo delle unità edilizie in Centro Storico

P.R.G. del Comune di Mori
C.C. Mori f.m 15 p.ed 31/4

Frazione Ravazzone
rilevato da geom.Peratti

Scheda nr. 32
data settembre 2011

Estratto mappa scala 1:2000



1	Tipologia funzionale	Edificio residenziale	Punti
2	Epoca di costruzione	Anteriore al 1860	8
3	Tipologia architettonica storica	Media definizione	6
4	Permanenza dei caratteri formali tradizionali		
	Volumetrici originali (superfettazioni, ampliamenti, sopraelevazioni)		0
	Costruttivi (copertura, struttura, aperture, balconi, scale)		1
	Complementari (manto di copertura, serramenti, abbaini, intonaci)		2
	Decorativi (affreschi, cornicioni, modanature, bugnati, ecc.)		0
	Totale punteggio		17
5	Degrado	Nulla	
6	Grado di utilizzo	Utilizzato	
7	Spazi di pertinenza	Media qualità	
8	Vincoli legislativi		
9	Categoria di intervento del Piano vigente	C	
10	Note :..... :.....		

PROGETTO

11	Categoria di intervento prevista: R3 con riqualificazione della parte aggiunta
12	Vincoli particolari
13	Categoria di intervento per gli spazi di pertinenza : riqualificazione della pavimentazione come da indicazioni del Repertorio delle soluzioni progettuali

Scheda per il rilievo delle unità edilizie in Centro Storico

P.R.G. del Comune di Mori
C.C. Mori f.m 15 p.ed 39/2

Frazione Ravazzone
rilevato da geom.Peratti

Scheda nr. 33
data settembre 2011

Estratto mappa scala 1:2000



1	Tipologia funzionale	Edificio residenziale	Punti
2	Epoca di costruzione	Anteriore al 1860	8
3	Tipologia architettonica storica	Media definizione	6
4	Permanenza dei caratteri formali tradizionali		
	Volumetrici originali (superfetazioni, ampliamenti, sopraelevazioni)		2
	Costruttivi (copertura, struttura, aperture, balconi, scale)		1
	Complementari (manto di copertura, serramenti, abbaini, intonaci)		2
	Decorativi (affreschi, cornicioni, modanature, bugnati, ecc.)		0
	Totale punteggio		19
5	Degrado	Nullo	
6	Grado di utilizzo	Utilizzato	
7	Spazi di pertinenza	Media qualità	
8	Vincoli legislativi		
9	Categoria di intervento del Piano vigente	C	
10	Note :..... :.....		

PROGETTO

11	Categoria di intervento prevista: R3
12	Vincoli particolari
13	Categoria di intervento per gli spazi di pertinenza : riqualificazione della pavimentazione in cemento, secondo le indicazioni del Repertorio delle soluzioni progettuali

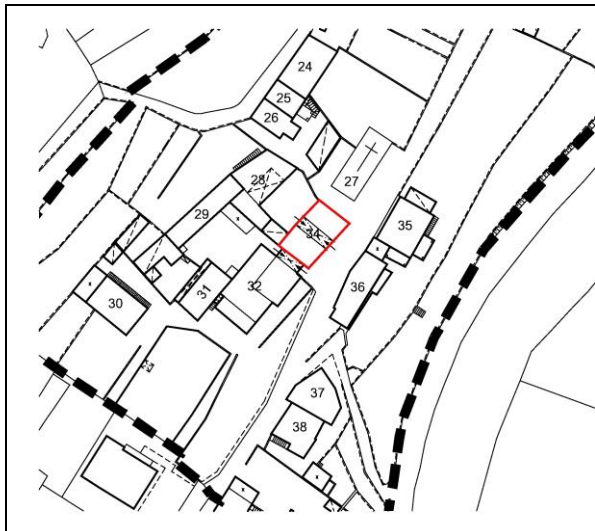
Scheda per il rilievo delle unità edilizie in Centro Storico

P.R.G. del Comune di Mori
C.C. Mori f.m 15 p.ed 30/3

Frazione Ravazzone
rilevato da geom.Peratti

Scheda nr. 34
data settembre 2011

Estratto mappa scala 1:2000



1	Tipologia funzionale	Edificio residenziale	Punti
2	Epoca di costruzione	Anteriore al 1860	8
3	Tipologia architettonica storica	Media definizione	6
4	Permanenza dei caratteri formali tradizionali		
	Volumetrici originali (superfetazioni, ampliamenti, sopraelevazioni)		2
	Costruttivi (copertura, struttura, aperture, balconi, scale)		1
	Complementari (manto di copertura, serramenti, abbaini, intonaci)		2
	Decorativi (affreschi, cornicioni, modanature, bugnati, ecc.)		0
	Totale punteggio		19
5	Degrado	Nullo	
6	Grado di utilizzo	Utilizzato	
7	Spazi di pertinenza	Media qualità	
8	Vincoli legislativi		
9	Categoria di intervento del Piano vigente	C	
10	Note :..... :.....		

PROGETTO

11	Categoria di intervento prevista: R3
12	Vincoli particolari
13	Categoria di intervento per gli spazi di pertinenza : conferma della pavimentazione presente

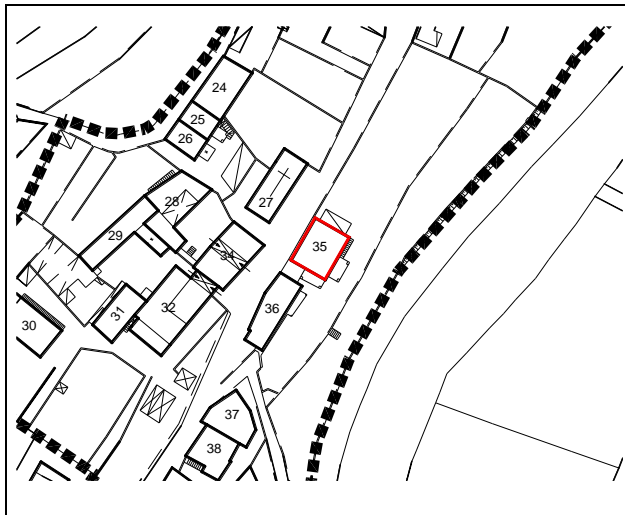
Scheda per il rilievo delle unità edilizie in Centro Storico

P.R.G. del Comune di Mori
C.C. Mori f.m 15 p.ed 1009

Frazione Ravazzone
rilevato da geom.Peratti

Scheda nr. 35
data settembre 2011

Estratto mappa scala 1:2000



1	Tipologia funzionale	Edificio residenziale	Punti
2	Epoca di costruzione	Tra il 1860 e il 1939	6
3	Tipologia architettonica storica	Alta definizione	8
4	Permanenza dei caratteri formali tradizionali		
	Volumetrici originali (superfetazioni, ampliamenti, sopraelevazioni)		2
	Costruttivi (copertura, struttura, aperture, balconi, scale)		2
	Complementari (manto di copertura, serramenti, abbaini, intonaci)		2
	Decorativi (affreschi, cornicioni, modanature, bugnati, ecc.)		0
	Totale punteggio		20
5	Degrado	Medio-Elevato	
6	Grado di utilizzo	Sottoutilizzato	
7	Spazi di pertinenza	Media qualità	
8	Vincoli legislativi		
9	Categoria di intervento del Piano vigente	B	
10	Note :..... :.....		

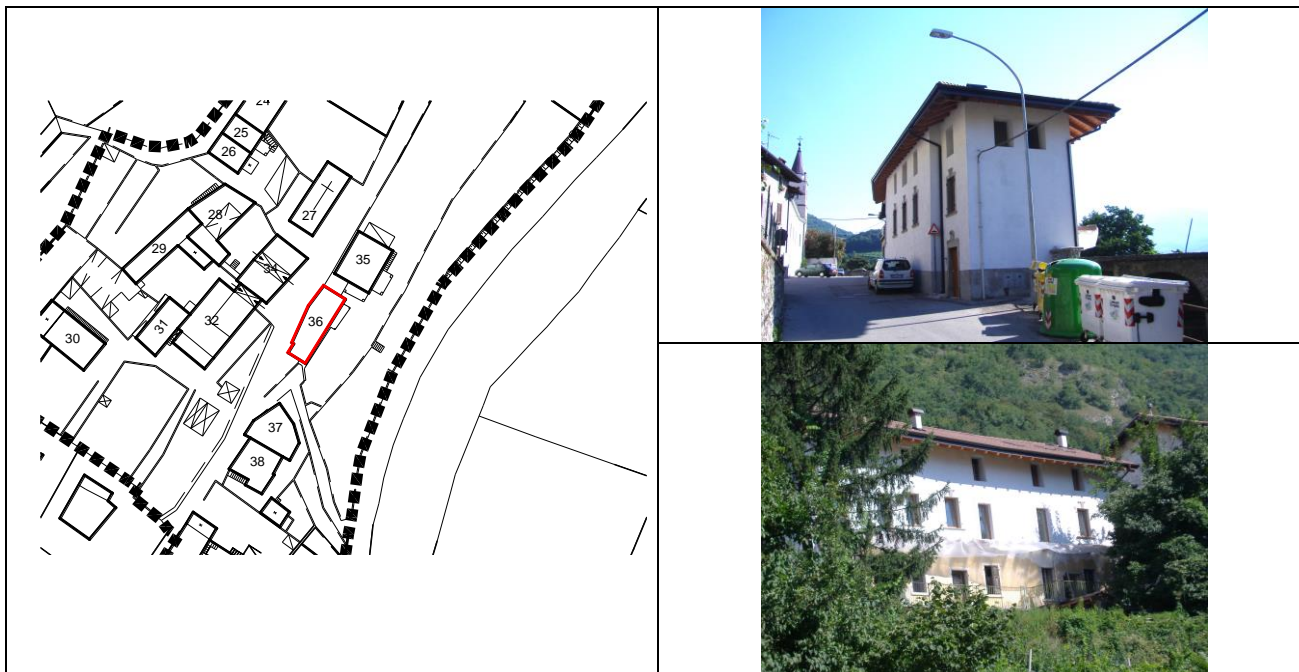
PROGETTO

11	Categoria di intervento prevista: R2
12	Vincoli particolari : fronte principale
13	Categoria di intervento per gli spazi di pertinenza : conferma dello stato attuale/posa di pavimentazioni secondo le indicazioni del Repertorio delle soluzioni progettuali

Scheda per il rilievo delle unità edilizie in Centro Storico

P.R.G. del Comune di Mori C.C. Mori f.m 15 p.ed 35	Frazione Ravazzone rilevato da geom.Peratti	Scheda nr. 36 data settembre 2011
--	---	---

Estratto mappa scala 1:2000



1	Tipologia funzionale	Edificio residenziale	Punti
2	Epoca di costruzione	Anteriore al 1860	8
3	Tipologia architettonica storica	Alta definizione	8
4	Permanenza dei caratteri formali tradizionali		
	Volumetrici originali (superfettazioni, ampliamenti, sopraelevazioni)		2
	Costruttivi (copertura, struttura, aperture, balconi, scale)		1
	Complementari (manto di copertura, serramenti, abbaini, intonaci)		2
	Decorativi (affreschi, cornicioni, modanature, bugnati, ecc.)		0
	Totale punteggio		21
5	Degrado	Nulla	
6	Grado di utilizzo	Utilizzato	
7	Spazi di pertinenza	Media qualità	
8	Vincoli legislativi		
9	Categoria di intervento del Piano vigente	B	
10	Note :..... :.....		

PROGETTO

11	Categoria di intervento prevista: R2
12	Vincoli particolari : fronte lato strada
13	Categoria di intervento per gli spazi di pertinenza : conferma dello stato attuale/posa di pavimentazioni secondo le indicazioni del Repertorio delle soluzioni progettuali

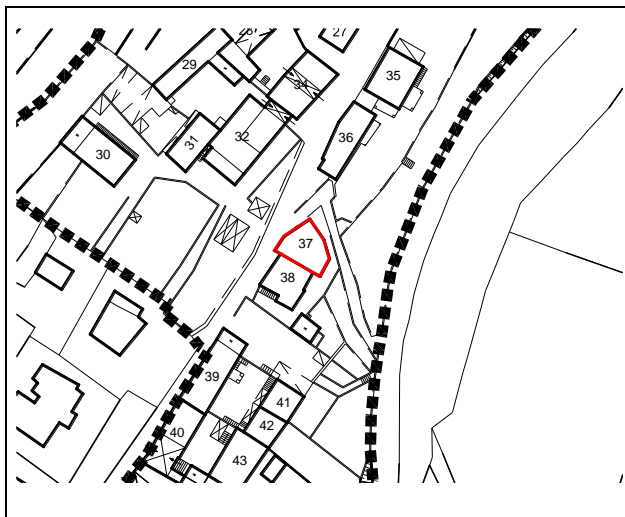
Scheda per il rilievo delle unità edilizie in Centro Storico

P.R.G. del Comune di Mori
C.C. Mori f.m 15 p.ed 1356

Frazione Ravazzone
rilevato da geom.Peratti

Scheda nr. 37
data settembre 2011

Estratto mappa scala 1:2000



1	Tipologia funzionale	Edificio residenziale	Punti
2	Epoca di costruzione	Posteriore al 1939	4
3	Tipologia architettonica storica	Nessuna definizione	0
4	Permanenza dei caratteri formali tradizionali		
	Volumetrici originali (superfettazioni, ampliamenti, sopraelevazioni)		2
	Costruttivi (copertura, struttura, aperture, balconi, scale)		0
	Complementari (manto di copertura, serramenti, abbaini, intonaci)		0
	Decorativi (affreschi, cornicioni, modanature, bugnati, ecc.)		0
	Totale punteggio		6
5	Degrado	Nulla	
6	Grado di utilizzo	Sottoutilizzato	
7	Spazi di pertinenza	Media qualità	
8	Vincoli legislativi		
9	Categoria di intervento del Piano vigente	C	
10	Note :..... :.....		

PROGETTO

11	Categoria di intervento prevista: R5 con riqualificazione delle fronti
12	Vincoli particolari
13	Categoria di intervento per gli spazi di pertinenza : conferma dello stato attuale/posa di pavimentazioni secondo le indicazioni del Repertorio delle soluzioni progettuali

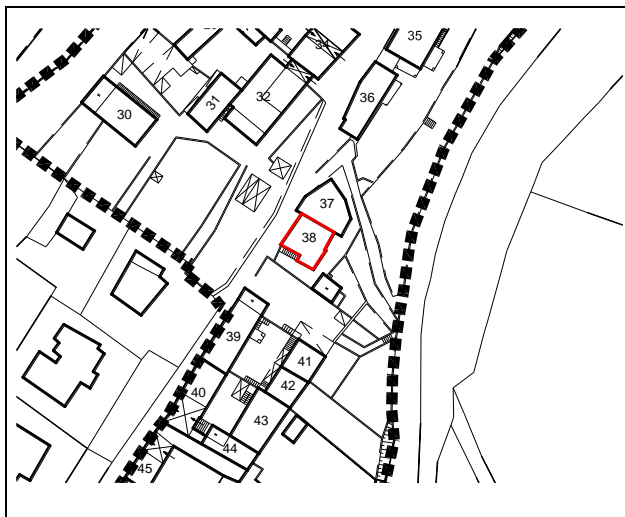
Scheda per il rilievo delle unità edilizie in Centro Storico

P.R.G. del Comune di Mori
C.C. Mori f.m 15 p.ed 894

Frazione Ravazzone
rilevato da geom.Peratti

Scheda nr. 38
data settembre 2011

Estratto mappa scala 1:2000



1	Tipologia funzionale	Edificio residenziale	Punti
2	Epoca di costruzione	Tra il 1860 e il 1939	6
3	Tipologia architettonica storica	Bassa definizione	4
4	Permanenza dei caratteri formali tradizionali		
	Volumetrici originali (superfettazioni, ampliamenti, sopraelevazioni)		2
	Costruttivi (copertura, struttura, aperture, balconi, scale)		0
	Complementari (manto di copertura, serramenti, abbaini, intonaci)		0
	Decorativi (affreschi, cornicioni, modanature, bugnati, ecc.)		0
	Totale punteggio		12
5	Degrado	Medio	
6	Grado di utilizzo	Utilizzato	
7	Spazi di pertinenza	Media qualità	
8	Vincoli legislativi		
9	Categoria di intervento del Piano vigente	C	
10	Note :..... :.....		

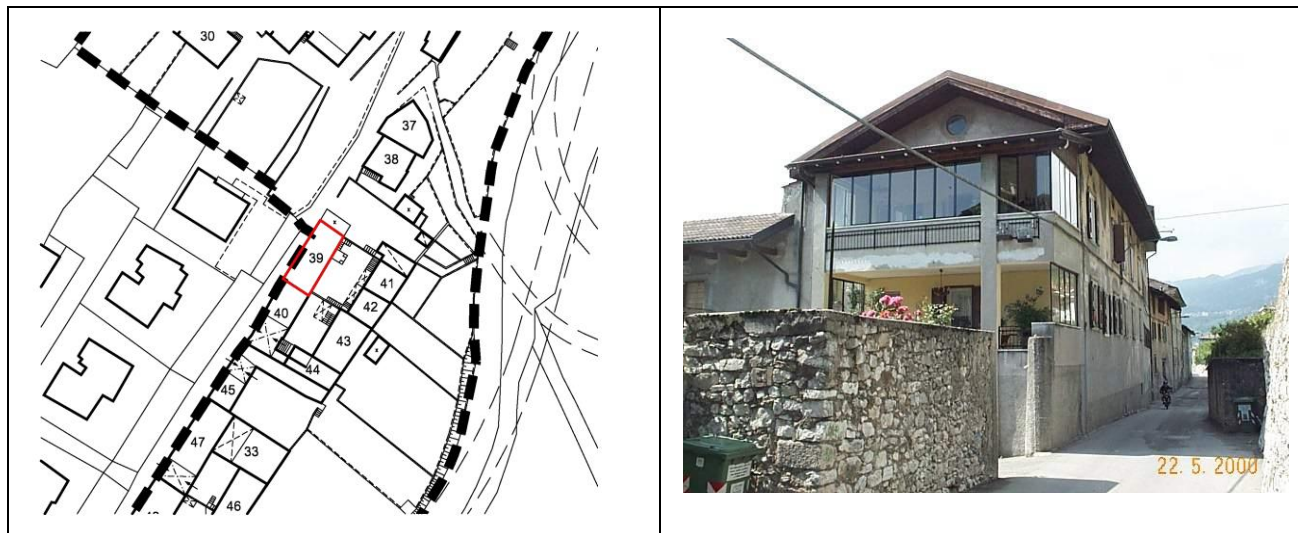
PROGETTO

11	Categoria di intervento prevista: R5 con riqualificazione delle fronti
12	Vincoli particolari
13	Categoria di intervento per gli spazi di pertinenza: conferma dello stato attuale/posa di pavimentazioni secondo le indicazioni del Repertorio delle soluzioni progettuali

Scheda per il rilievo delle unità edilizie in Centro Storico

P.R.G. del Comune di Mori	Frazione Ravazzone	Scheda nr. 39
C.C. Mori f.m 15 p.ed 36/1	rilevato da geom.Peratti	data settembre 2011

Estratto mappa scala 1:2000



1	Tipologia funzionale	Edificio residenziale	Punti
2	Epoca di costruzione	Anteriore al 1860	8
3	Tipologia architettonica storica	Alta definizione	8
4	Permanenza dei caratteri formali tradizionali		
	Volumetrici originali (superfetazioni, ampliamenti, sopraelevazioni)		1
	Costruttivi (copertura, struttura, aperture, balconi, scale)		1
	Complementari (manto di copertura, serramenti, abbaini, intonaci)		2
	Decorativi (affreschi, cornicioni, modanature, bugnati, ecc.)		0
	Totale punteggio		20
5	Degrado	Nullo	
6	Grado di utilizzo	Utilizzato	
7	Spazi di pertinenza	Media qualità	
8	Vincoli legislativi		
9	Categoria di intervento del Piano vigente	C	
10	Note :..... :.....		

PROGETTO

11	Categoria di intervento prevista: R2
12	Ampliamento volumetrico: è ammessa la ricomposizione architettonico-formale della porzione aggiunta sul prospetto nord, con la chiusura in muratura della stessa, da realizzarsi attraverso un intervento complessivo. La nuova copertura dovrà essere realizzata in continuità con quella dell'edificio principale
13	Vincoli particolari: fronte lato strada
14	Categoria di intervento per gli spazi di pertinenza: ripristino dell'originaria pavimentazione in salesà

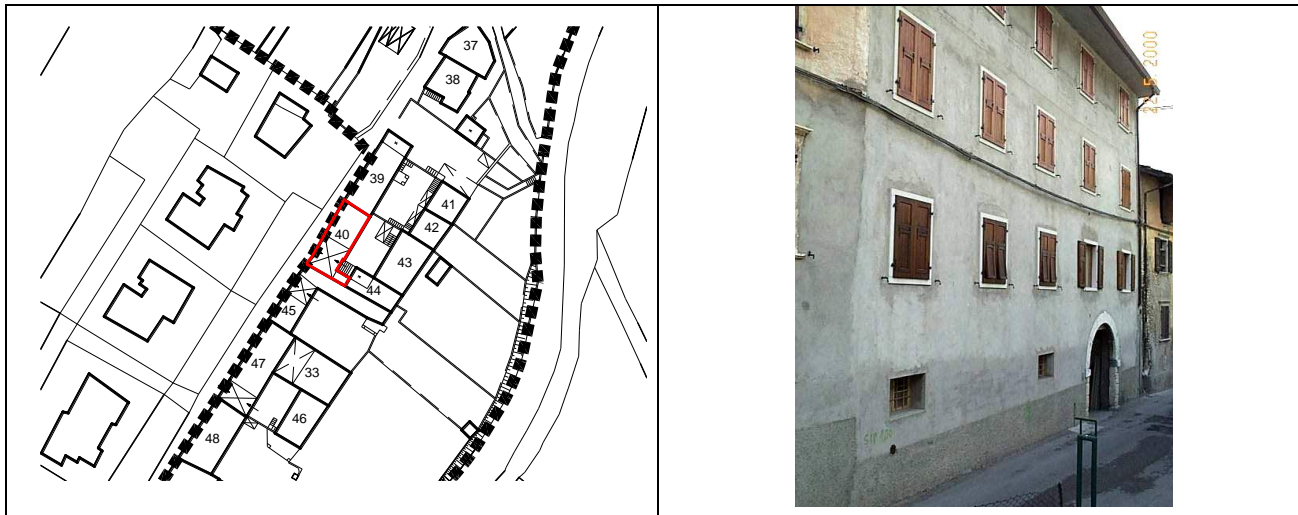
Scheda per il rilievo delle unità edilizie in Centro Storico

P.R.G. del Comune di Mori
C.C. Mori f.m 15 p.ed 37/1

Frazione Ravazzone
rilevato da geom.Peratti

Scheda nr. 40
data settembre 2011

Estratto mappa scala 1:2000



1	Tipologia funzionale	Edificio residenziale	Punti
2	Epoca di costruzione	Anteriore al 1860	8
3	Tipologia architettonica storica	Media definizione	6
4	Permanenza dei caratteri formali tradizionali		
	Volumetrici originali (superfettazioni, ampliamenti, sopraelevazioni)		1
	Costruttivi (copertura, struttura, aperture, balconi, scale)		1
	Complementari (manto di copertura, serramenti, abbaini, intonaci)		1
	Decorativi (affreschi, cornicioni, modanature, bugnati, ecc.)		0
	Totale punteggio		17
5	Degrado	Nulla	
6	Grado di utilizzo	Utilizzato	
7	Spazi di pertinenza	Media qualità	
8	Vincoli legislativi		
9	Categoria di intervento del Piano vigente	C	
10	Note :..... :.....		

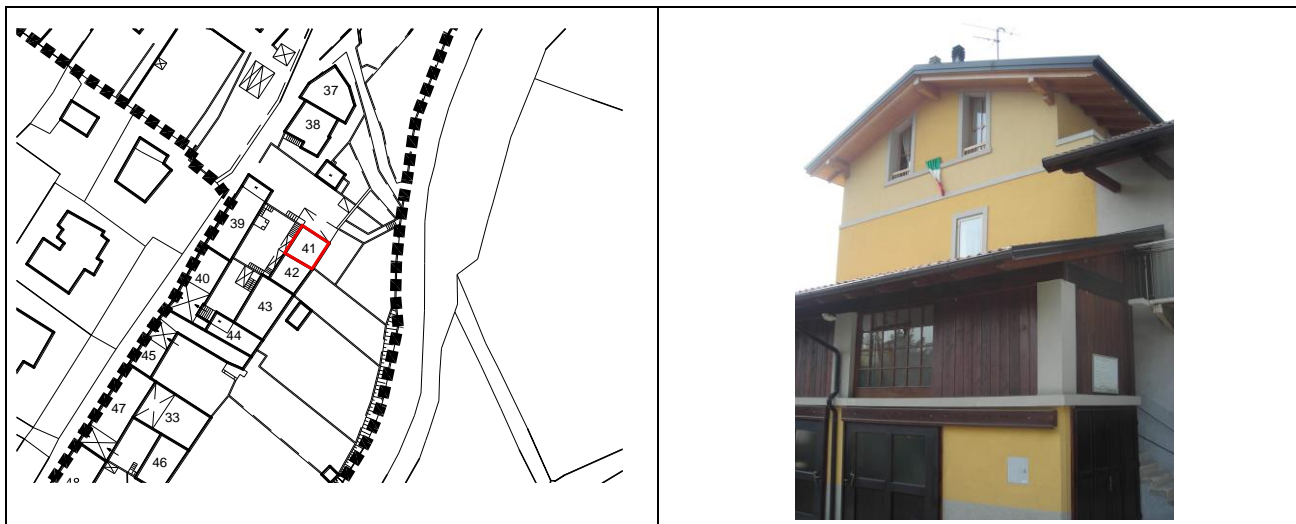
PROGETTO

11	Categoria di intervento prevista: R3
12	Vincoli particolari : portale in pietra, fronte lato strada
13	Categoria di intervento per gli spazi di pertinenza : conservazione/ripristino dell'originaria pavimentazione in salesà

Scheda per il rilievo delle unità edilizie in Centro Storico

P.R.G. del Comune di Mori C.C. Mori f.m 15 p.ed 36/4	Frazione Ravazzone rilevato da geom.Peratti	Scheda nr. 41 data settembre 2011
--	---	---

Estratto mappa scala 1:2000



1	Tipologia funzionale	Edificio residenziale	Punti
2	Epoca di costruzione	Anteriore al 1860	8
3	Tipologia architettonica storica	Media definizione	6
4	Permanenza dei caratteri formali tradizionali		
	Volumetrici originali (superfetazioni, ampliamenti, sopraelevazioni)		2
	Costruttivi (copertura, struttura, aperture, balconi, scale)		1
	Complementari (manto di copertura, serramenti, abbaini, intonaci)		2
	Decorativi (affreschi, cornicioni, modanature, bugnati, ecc.)		0
	Totale punteggio		19
5	Degrado	Nulla	
6	Grado di utilizzo	Utilizzato	
7	Spazi di pertinenza	Media qualità	
8	Vincoli legislativi		
9	Categoria di intervento del Piano vigente	C	
10	Note :..... :.....		

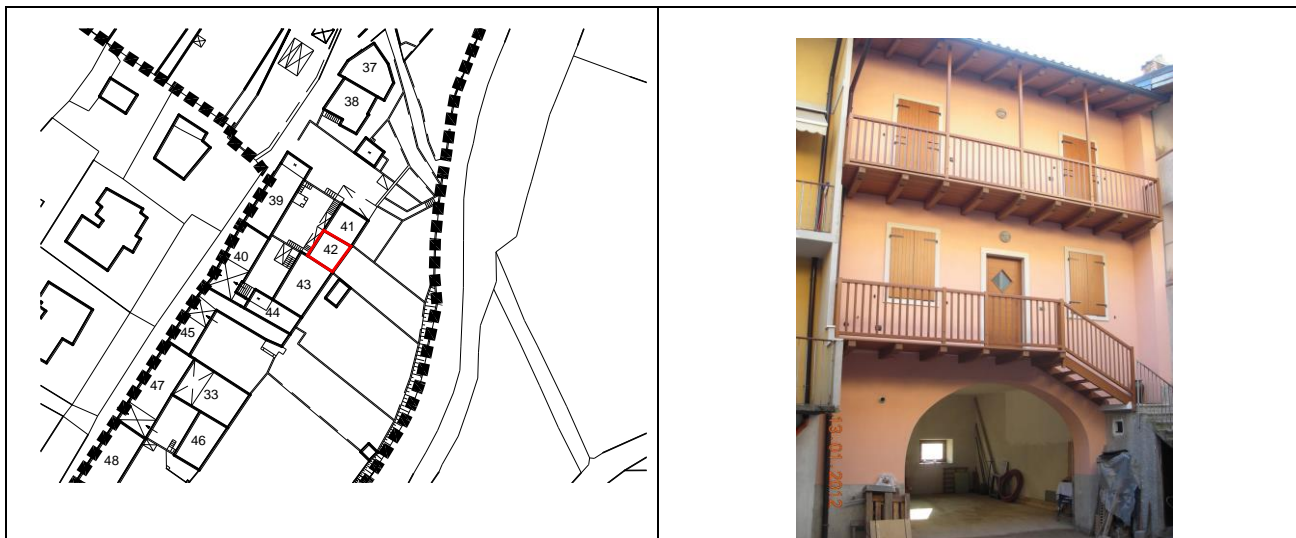
PROGETTO

11	Categoria di intervento prevista: R3
12	Vincoli particolari: portale e poggiolo in pietra
13	Categoria di intervento per gli spazi di pertinenza: conservazione/ripristino dell'originaria pavimentazione in salesà

Scheda per il rilievo delle unità edilizie in Centro Storico

P.R.G. del Comune di Mori	Frazione Ravazzone	Scheda nr. 42
C.C. Mori f.m 15 p.ed 36/3	rilevato da geom.Peratti	data settembre 2011

Estratto mappa scala 1:2000



1	Tipologia funzionale	Edificio residenziale	Punti
2	Epoca di costruzione	Anteriore al 1860	8
3	Tipologia architettonica storica	Alta definizione	8
4	Permanenza dei caratteri formali tradizionali		
	Volumetrici originali (superfettazioni, ampliamenti, sopraelevazioni)		2
	Costruttivi (copertura, struttura, aperture, balconi, scale)		1
	Complementari (manto di copertura, serramenti, abbaini, intonaci)		2
	Decorativi (affreschi, cornicioni, modanature, bugnati, ecc.)		0
	Totale punteggio		21
5	Degrado	Nullo	
6	Grado di utilizzo	Utilizzata	
7	Spazi di pertinenza	Media qualità	
8	Vincoli legislativi		
9	Categoria di intervento del Piano vigente	C	
10	Note :..... :.....		

PROGETTO

11	Categoria di intervento prevista: R2
12	Vincoli particolari: apertura ad arco al piano terra
13	Categoria di intervento per gli spazi di pertinenza: conservazione/ripristino dell'originaria pavimentazione in salesà

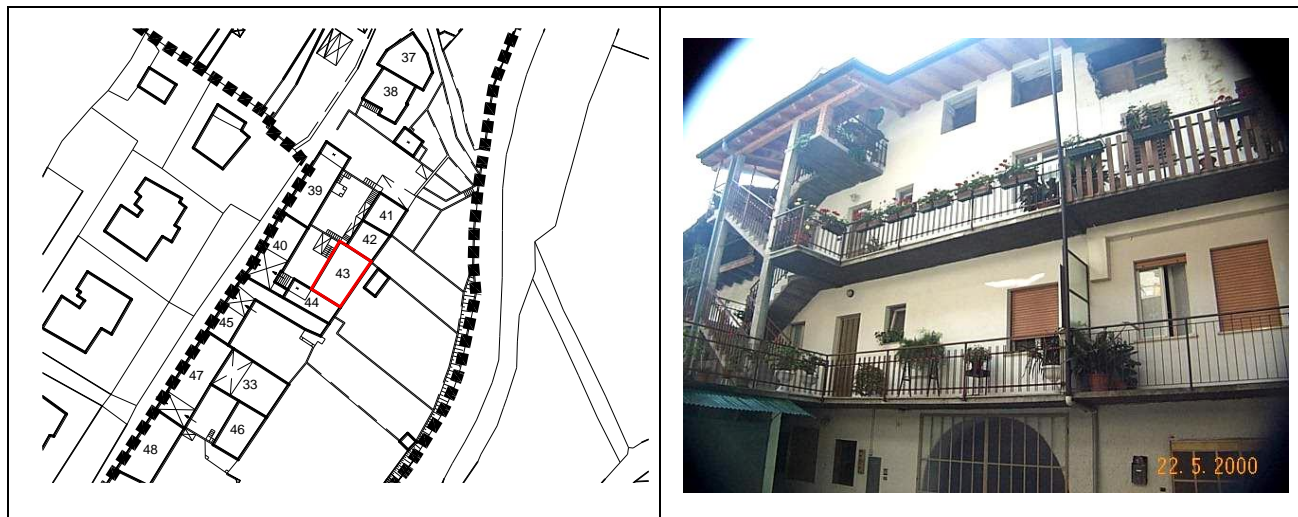
Scheda per il rilievo delle unità edilizie in Centro Storico

P.R.G. del Comune di Mori
C.C. Mori f.m 15 p.ed 37p

Frazione Ravazzone
rilevato da geom.Peratti

Scheda nr. 43
data settembre 2011

Estratto mappa scala 1:2000



1	Tipologia funzionale	Edificio residenziale	Punti
2	Epoca di costruzione	Anteriore al 1860	8
3	Tipologia architettonica storica	Media definizione	6
4	Permanenza dei caratteri formali tradizionali		
	Volumetrici originali (superfetazioni, ampliamenti, sopraelevazioni)		2
	Costruttivi (copertura, struttura, aperture, balconi, scale)		0
	Complementari (manto di copertura, serramenti, abbaini, intonaci)		1
	Decorativi (affreschi, cornicioni, modanature, bugnati, ecc.)		0
	Totale punteggio		17
5	Degrado	Nullo	
6	Grado di utilizzo	Utilizzato	
7	Spazi di pertinenza	Media qualità	
8	Vincoli legislativi		
9	Categoria di intervento del Piano vigente	C	
10	Note :.....		
	:.....		

PROGETTO

11	Categoria di intervento prevista: R3 con riqualificazione delle fronti
12	Vincoli particolari
13	Categoria di intervento per gli spazi di pertinenza: conservazione/ripristino dell'originaria pavimentazione in salesà

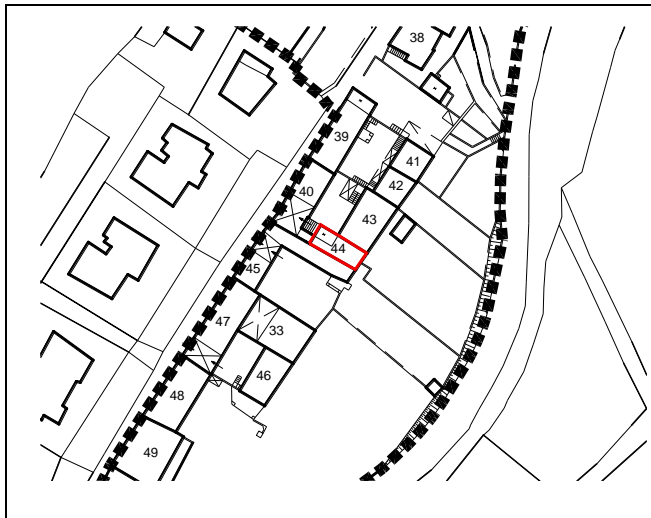
Scheda per il rilievo delle unità edilizie in Centro Storico

P.R.G. del Comune di Mori
C.C. Mori f.m 15 p.ed 37p

Frazione Ravazzone
rilevato da geom.Peratti

Scheda nr. 44
data settembre 2011

Estratto mappa scala 1:2000



1	Tipologia funzionale	Edificio residenziale	Punti
2	Epoca di costruzione	Anteriore al 1860	8
3	Tipologia architettonica storica	Media definizione	6
4	Permanenza dei caratteri formali tradizionali		
	Volumetrici originali (superfetazioni, ampliamenti, sopraelevazioni)		1
	Costruttivi (copertura, struttura, aperture, balconi, scale)		1
	Complementari (manto di copertura, serramenti, abbaini, intonaci)		1
	Decorativi (affreschi, cornicioni, modanature, bugnati, ecc.)		0
	Totale punteggio		17
5	Degrado	Nulla	
6	Grado di utilizzo	Utilizzato	
7	Spazi di pertinenza	Media qualità	
8	Vincoli legislativi		
9	Categoria di intervento del Piano vigente	C	
10	Note :..... :.....		

PROGETTO

11	Categoria di intervento prevista: R3 con riqualificazione delle fronti
12	Vincoli particolari
13	Categoria di intervento per gli spazi di pertinenza: conservazione/ripristino dell'originaria pavimentazione in salesà

Scheda per il rilievo delle unità edilizie in Centro Storico

P.R.G. del Comune di Mori
C.C. Mori f.m 15 p.ed 38

Frazione Ravazzone
rilevato da geom.Peratti

Scheda nr. 45
data settembre 2011

Estratto mappa scala 1:2000



1	Tipologia funzionale	Edificio residenziale	Punti
2	Epoca di costruzione	Anteriore al 1860	8
3	Tipologia architettonica storica	Alta definizione	8
4	Permanenza dei caratteri formali tradizionali		
	Volumetrici originali (superfettazioni, ampliamenti, sopraelevazioni)		2
	Costruttivi (copertura, struttura, aperture, balconi, scale)		2
	Complementari (manto di copertura, serramenti, abbaini, intonaci)		2
	Decorativi (affreschi, cornicioni, modanature, bugnati, ecc.)		0
	Totale punteggio		22
5	Degrado	Nullo	
6	Grado di utilizzo	Utilizzato	
7	Spazi di pertinenza	Media qualità	
8	Vincoli legislativi		
9	Categoria di intervento del Piano vigente	B	
10	Note :..... :.....		

PROGETTO

11	Categoria di intervento prevista: R2
12	Vincoli particolari : portale in pietra, fronti
13	Categoria di intervento per gli spazi di pertinenza : conservazione dell'attuale pavimentazione

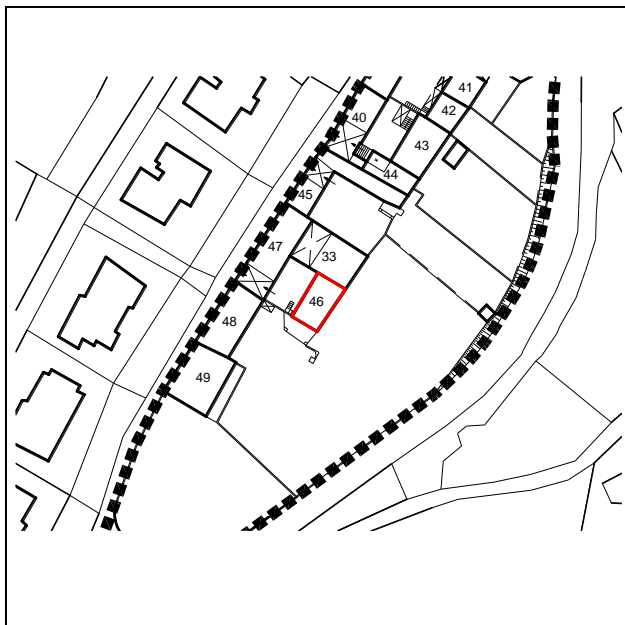
Scheda per il rilievo delle unità edilizie in Centro Storico

P.R.G. del Comune di Mori
C.C. Mori f.m 15 p.ed 39/2

Frazione Ravazzone
rilevato da geom.Peratti

Scheda nr. 46
data settembre 2011

Estratto mappa scala 1:2000



1	Tipologia funzionale Edificio ad uso agricolo-zootecnico	Edificio residenziale-	Punti
2	Epoca di costruzione	Anteriore al 1860	8
3	Tipologia architettonica storica	Media definizione	6
4	Permanenza dei caratteri formali tradizionali		
	Volumetrici originali (superfettazioni, ampliamenti, sopraelevazioni)		2
	Costruttivi (copertura, struttura, aperture, balconi, scale)		1
	Complementari (manto di copertura, serramenti, abbaini, intonaci)		2
	Decorativi (affreschi, cornicioni, modanature, bugnati, ecc.)		0
	Totale punteggio		19
5	Degrado	Nulla	
6	Grado di utilizzo	Utilizzato	
7	Spazi di pertinenza	Media qualità	
8	Vincoli legislativi		
9	Categoria di intervento del Piano vigente	C	
10	Note :..... :.....		

PROGETTO

11	Categoria di intervento prevista: R3
12	Vincoli particolari
13	Categoria di intervento per gli spazi di pertinenza: riqualificazione della pavimentazione del cortile come da indicazioni del Repertorio delle soluzioni progettuali

Scheda per il rilievo delle unità edilizie in Centro Storico

P.R.G. del Comune di Mori
C.C. Mori f.m 15 p.ed 39/1

Frazione Ravazzone
rilevato da geom.Peratti

Scheda nr. 47
data settembre 2011

Estratto mappa scala 1:2000



1	Tipologia funzionale	Edificio residenziale	Punti
2	Epoca di costruzione	Anteriore al 1860	8
3	Tipologia architettonica storica	Alta definizione	8
4	Permanenza dei caratteri formali tradizionali		
	Volumetrici originali (superfettazioni, ampliamenti, sopraelevazioni)		2
	Costruttivi (copertura, struttura, aperture, balconi, scale)		1
	Complementari (manto di copertura, serramenti, abbaini, intonaci)		2
	Decorativi (affreschi, cornicioni, modanature, bugnati, ecc.)		0
	Totale punteggio		21
5	Degrado	Medio	
6	Grado di utilizzo	Sottoutilizzato	
7	Spazi di pertinenza	Media qualità	
8	Vincoli legislativi		
9	Categoria di intervento del Piano vigente	B	
10	Note :		

PROGETTO

11	Categoria di intervento prevista: R2 con riqualificazione dell'ingresso
12	Vincoli particolari : portale in pietra, fronte principale
13	Categoria di intervento per gli spazi di pertinenza : riqualificazione della pavimentazione del cortile come da indicazioni del Repertorio delle soluzioni progettuali

Scheda per il rilievo delle unità edilizie in Centro Storico

P.R.G. del Comune di Mori
C.C. Mori f.m 15 p.ed 39p

Frazione Ravazzone
rilevato da geom.Peratti

Scheda nr. 48
data settembre 2011

Estratto mappa scala 1:2000

Fotografia al luglio 2006



1	Tipologia funzionale masera	Edificio produttivo - Ex	Punti
2	Epoca di costruzione	Anteriore al 1860	8
3	Tipologia architettonica storica	Media definizione	6
4	Permanenza dei caratteri formali tradizionali		
	Volumetrici originali (superfettazioni, ampliamenti, sopraelevazioni)		2
	Costruttivi (copertura, struttura, aperture, balconi, scale)		1
	Complementari (manto di copertura, serramenti, abbaini, intonaci)		2
	Decorativi (affreschi, cornicioni, modanature, bugnati, ecc.)		0
	Totale punteggio		19
5	Degrado	Nullo	
6	Grado di utilizzo	Utilizzato	
7	Spazi di pertinenza	Media qualità	
8	Vincoli legislativi		
9	Categoria di intervento del Piano vigente	C	
10	Note :..... :.....		

PROGETTO

11	Categoria di intervento prevista: R3
12	Vincoli particolari
13	Categoria di intervento per gli spazi di pertinenza: conservazione dello stato attuale/posa di pavimentazione secondo le indicazioni del Repertorio delle soluzioni progettuali

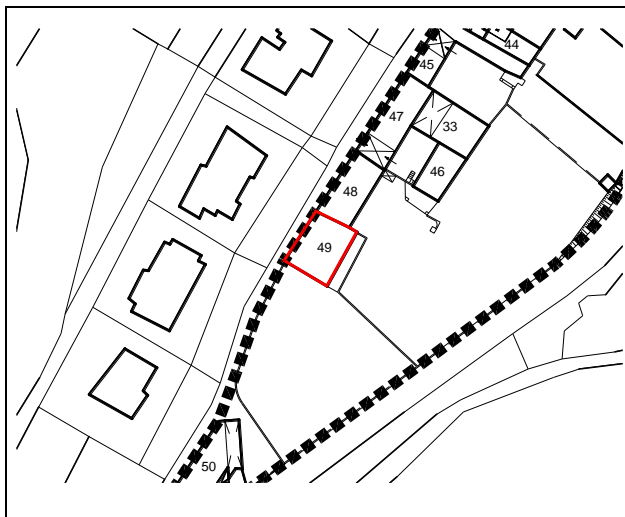
Scheda per il rilievo delle unità edilizie in Centro Storico

P.R.G. del Comune di Mori
C.C. Mori f.m 15 p.ed 39/4

Frazione Ravazzone
rilevato da geom.Peratti

Scheda nr. 49
data settembre 2011

Estratto mappa scala 1:2000



1	Tipologia funzionale masera	Edificio residenziale – ex	Punti
2	Epoca di costruzione	Anteriore al 1860	8
3	Tipologia architettonica storica	Bassa definizione	4
4	Permanenza dei caratteri formali tradizionali		
	Volumetrici originali (superfettazioni, ampliamenti, sopraelevazioni)		2
	Costruttivi (copertura, struttura, aperture, balconi, scale)		0
	Complementari (manto di copertura, serramenti, abbaini, intonaci)		0
	Decorativi (affreschi, cornicioni, modanature, bugnati, ecc.)		0
	Totale punteggio		14
5	Degrado	Nulla	
6	Grado di utilizzo	Utilizzato	
7	Spazi di pertinenza	Media qualità	
8	Vincoli legislativi		
9	Categoria di intervento del Piano vigente	C	
10	Note :..... :.....		

PROGETTO

11	Categoria di intervento prevista: R3
12	Vincoli particolari
13	Categoria di intervento per gli spazi di pertinenza: conservazione dello stato attuale/posa di pavimentazione secondo le indicazioni del Repertorio delle soluzioni progettuali

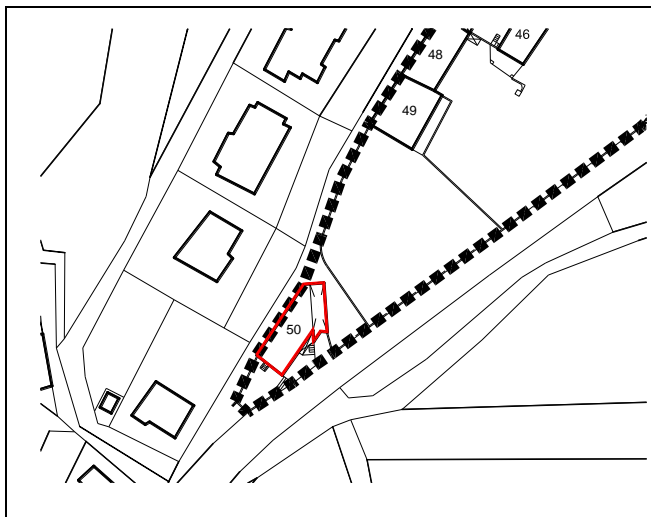
Scheda per il rilievo delle unità edilizie in Centro Storico

P.R.G. del Comune di Mori
C.C. Mori f.m 15 p.ed 40/1/3

Frazione Ravazzone
rilevato da geom.Peratti

Scheda nr. 50
data settembre 2011

Estratto mappa scala 1:2000



1	Tipologia funzionale	Altro – Trattoria	Punti
2	Epoca di costruzione	Anteriore al 1860	8
3	Tipologia architettonica storica	Media definizione	6
4	Permanenza dei caratteri formali tradizionali		
	Volumetrici originali (superfetazioni, ampliamenti, sopraelevazioni)		0
	Costruttivi (copertura, struttura, aperture, balconi, scale)		1
	Complementari (manto di copertura, serramenti, abbaini, intonaci)		1
	Decorativi (affreschi, cornicioni, modanature, bugnati, ecc.)		0
	Totale punteggio		16
5	Degrado	Nullo	
6	Grado di utilizzo	Utilizzato	
7	Spazi di pertinenza	Media qualità	
8	Vincoli legislativi		
9	Categoria di intervento del Piano vigente	C	
10	Note :.....		
	:.....		

PROGETTO

11	Categoria di intervento prevista: R3 con riqualificazione delle fronti
12	Vincoli particolari : portale in pietra
13	Categoria di intervento per gli spazi di pertinenza : riqualificazione della pavimentazione come da indicazioni del Repertorio delle soluzioni progettuali