

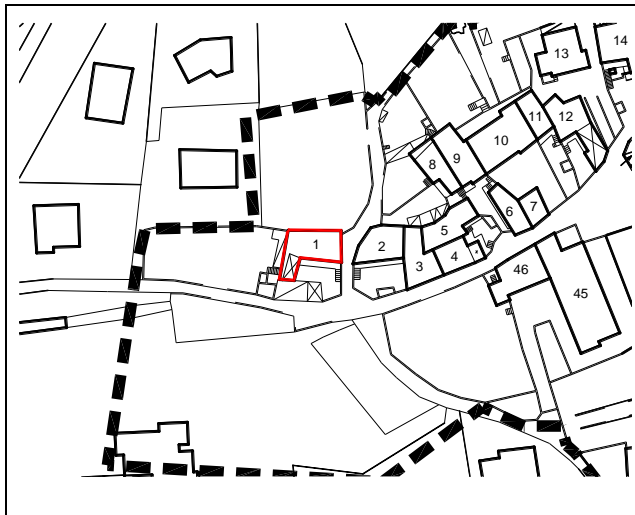
Scheda per il rilievo delle unità edilizie in Centro Storico

P.R.G. del Comune di Mori
C.C. Mori f.m 17 p.ed 483;484

Frazione Mori Vecchio
rilevato da geom.Peratti

Scheda nr. 1
data ottobre 2011

Estratto mappa scala 1:2000



1	Tipologia funzionale	Edificio residenziale	Punti
2	Epoca di costruzione	Anteriore al 1860	8
3	Tipologia architettonica storica	Media definizione	6
4	Permanenza dei caratteri formali tradizionali		
	Volumetrici originali (superfettazioni, ampliamenti, sopraelevazioni)		2
	Costruttivi (copertura, struttura, aperture, balconi, scale)		1
	Complementari (manto di copertura, serramenti, abbaini, intonaci)		1
	Decorativi (affreschi, cornicioni, modanature, bugnati, ecc.)		0
	Totale punteggio		18
5	Degrado	Medio	
6	Grado di utilizzo	Utilizzato	
7	Spazi di pertinenza	Media qualità	
8	Vincoli legislativi		
9	Categoria di intervento del Piano vigente	D	
10	Note :.....		
	:.....		

PROGETTO

11	Categoria di intervento prevista: R3
12	Vincoli particolari
13	Categoria di intervento per gli spazi di pertinenza: riqualificazione della pavimentazione come da indicazioni del Repertorio delle soluzioni progettuali

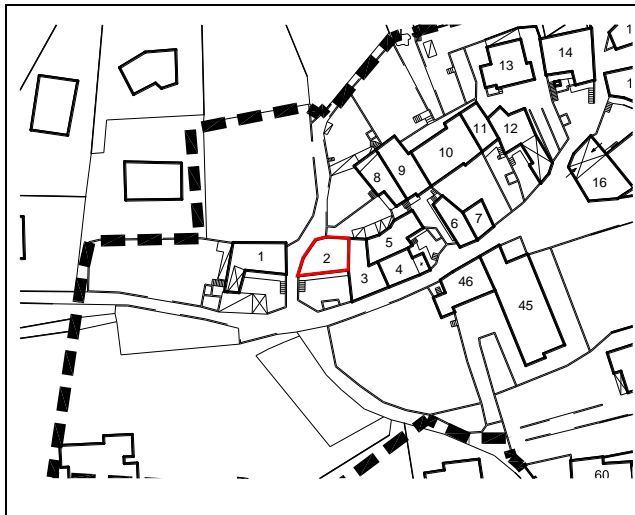
Scheda per il rilievo delle unità edilizie in Centro Storico

P.R.G. del Comune di Mori
C.C. Mori f.m 17 p.ed 482/2

Frazione Mori Vecchio
rilevato da geom.Peratti

Scheda nr. 2
data ottobre 2011

Estratto mappa scala 1:2000



1	Tipologia funzionale	Edificio residenziale	Punti
2	Epoca di costruzione	Anteriore al 1860	8
3	Tipologia architettonica storica	Alta definizione	8
4	Permanenza dei caratteri formali tradizionali		
	Volumetrici originali (superfettazioni, ampliamenti, sopraelevazioni)		2
	Costruttivi (copertura, struttura, aperture, balconi, scale)		2
	Complementari (manto di copertura, serramenti, abbaini, intonaci)		1
	Decorativi (affreschi, cornicioni, modanature, bugnati, ecc.)		0
	Totale punteggio		21
5	Degrado	Nulla	
6	Grado di utilizzo	Utilizzato	
7	Spazi di pertinenza	Media qualità	
8	Vincoli legislativi		
9	Categoria di intervento del Piano vigente	C	
10	Note :..... :.....		

PROGETTO

11	Categoria di intervento prevista: R2
12	Vincoli particolari
13	Categoria di intervento per gli spazi di pertinenza : conservazione/ripristino della pavimentazione in pietra

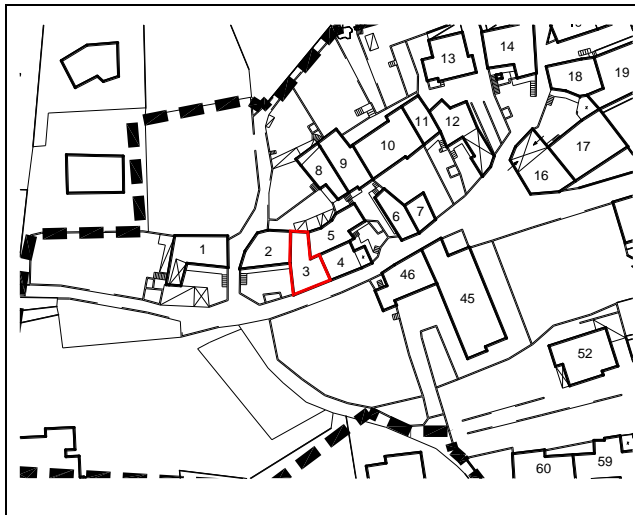
Scheda per il rilievo delle unità edilizie in Centro Storico

P.R.G. del Comune di Mori
C.C. Mori f.m 17 p.ed 482/1

Frazione Mori Vecchio
rilevato da geom.Peratti

Scheda nr. 3
data ottobre 2011

Estratto mappa scala 1:2000



1	Tipologia funzionale	Edificio residenziale	Punti
2	Epoca di costruzione	Anteriore al 1860	8
3	Tipologia architettonica storica	Media definizione	6
4	Permanenza dei caratteri formali tradizionali		
	Volumetrici originali (superfettazioni, ampliamenti, sopraelevazioni)		1
	Costruttivi (copertura, struttura, aperture, balconi, scale)		2
	Complementari (manto di copertura, serramenti, abbaini, intonaci)		1
	Decorativi (affreschi, cornicioni, modanature, bugnati, ecc.)		0
	Totale punteggio		18
5	Degrado	Nulla	
6	Grado di utilizzo	Utilizzato	
7	Spazi di pertinenza	Media qualità	
8	Vincoli legislativi		
9	Categoria di intervento del Piano vigente	C	
10	Note :..... :.....		

PROGETTO

11	Categoria di intervento prevista: R3
12	Vincoli particolari
13	Categoria di intervento per gli spazi di pertinenza : conservazione/ripristino della pavimentazione in pietra

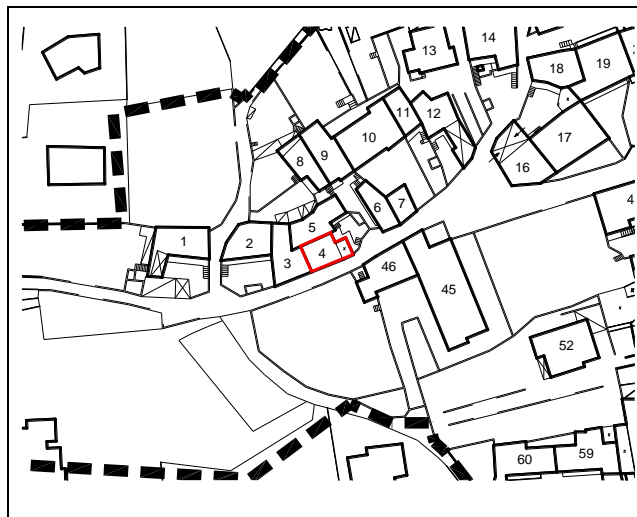
Scheda per il rilievo delle unità edilizie in Centro Storico

P.R.G. del Comune di Mori
C.C. Mori f.m 17 p.ed 481/2

Frazione Mori Vecchio
rilevato da geom.Peratti

Scheda nr. 4
data ottobre 2011

Estratto mappa scala 1:2000



1	Tipologia funzionale	Edificio residenziale	Punti
2	Epoca di costruzione	Anteriore al 1860	8
3	Tipologia architettonica storica	Media definizione	6
4	Permanenza dei caratteri formali tradizionali		
	Volumetrici originali (superfettazioni, ampliamenti, sopraelevazioni)		1
	Costruttivi (copertura, struttura, aperture, balconi, scale)		1
	Complementari (manto di copertura, serramenti, abbaini, intonaci)		2
	Decorativi (affreschi, cornicioni, modanature, bugnati, ecc.)		0
	Totale punteggio		18
5	Degrado	Medio	
6	Grado di utilizzo	Utilizzato	
7	Spazi di pertinenza	Media qualità	
8	Vincoli legislativi		
9	Categoria di intervento del Piano vigente	C	
10	Note :..... :.....		

PROGETTO

11	Categoria di intervento prevista: R3 con riqualificazione della parte aggiunta
12	Vincoli particolari
13	Categoria di intervento per gli spazi di pertinenza : conservazione dello stato attuale/posa di pavimentazione come da indicazioni del Repertorio delle soluzioni progettuali

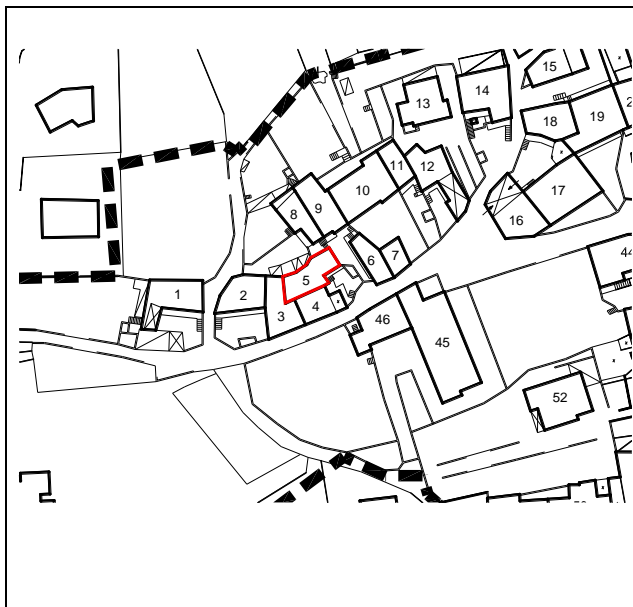
Scheda per il rilievo delle unità edilizie in Centro Storico

P.R.G. del Comune di Mori
C.C. Mori f.m 17 p.ed 481/4

Frazione Mori Vecchio
rilevato da geom.Peratti

Scheda nr. 5
data ottobre 2011

Estratto mappa scala 1:2000



1	Tipologia funzionale	Edificio residenziale	Punti
2	Epoca di costruzione	Anteriore al 1860	8
3	Tipologia architettonica storica	Media definizione	6
4	Permanenza dei caratteri formali tradizionali		
	Volumetrici originali (superfettazioni, ampliamenti, sopraelevazioni)		2
	Costruttivi (copertura, struttura, aperture, balconi, scale)		1
	Complementari (manto di copertura, serramenti, abbaini, intonaci)		1
	Decorativi (affreschi, cornicioni, modanature, bugnati, ecc.)		0
	Totale punteggio		18
5	Degrado	Medio	
6	Grado di utilizzo	Sottoutilizzato	
7	Spazi di pertinenza	Media qualità	
8	Vincoli legislativi		
9	Categoria di intervento del Piano vigente	C	
10	Note :..... :.....		

PROGETTO

11	Categoria di intervento prevista: R3
12	Vincoli particolari
13	Categoria di intervento per gli spazi di pertinenza : conservazione dello stato attuale/posa di pavimentazione come da indicazioni del Repertorio delle soluzioni progettuali

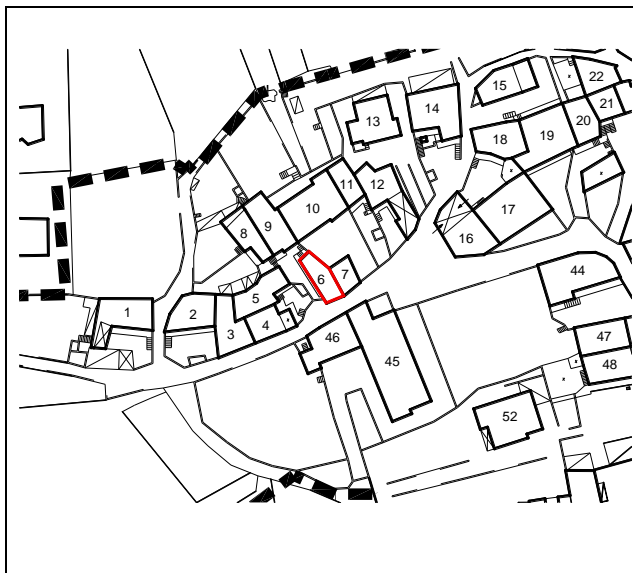
Scheda per il rilievo delle unità edilizie in Centro Storico

P.R.G. del Comune di Mori
C.C. Mori f.m 17 p.ed 477p

Frazione Mori Vecchio
rilevato da geom.Peratti

Scheda nr. 6
data ottobre 2011

Estratto mappa scala 1:2000



1	Tipologia funzionale	Edificio residenziale	Punti
2	Epoca di costruzione	Anteriore al 1860	8
3	Tipologia architettonica storica	Media definizione	6
4	Permanenza dei caratteri formali tradizionali		
	Volumetrici originali (superfetazioni, ampliamenti, sopraelevazioni)		2
	Costruttivi (copertura, struttura, aperture, balconi, scale)		1
	Complementari (manto di copertura, serramenti, abbaini, intonaci)		1
	Decorativi (affreschi, cornicioni, modanature, bugnati, ecc.)		0
	Totale punteggio		18
5	Degrado	Medio	
6	Grado di utilizzo	Utilizzato	
7	Spazi di pertinenza	Media qualità	
8	Vincoli legislativi		
9	Categoria di intervento del Piano vigente	C	
10	Note :..... :.....		

PROGETTO

11	Categoria di intervento prevista: R3 con riqualificazione dei serramenti
12	Vincoli particolari
13	Categoria di intervento per gli spazi di pertinenza : riqualificazione della pavimentazione come da indicazioni del Repertorio delle soluzioni progettuali

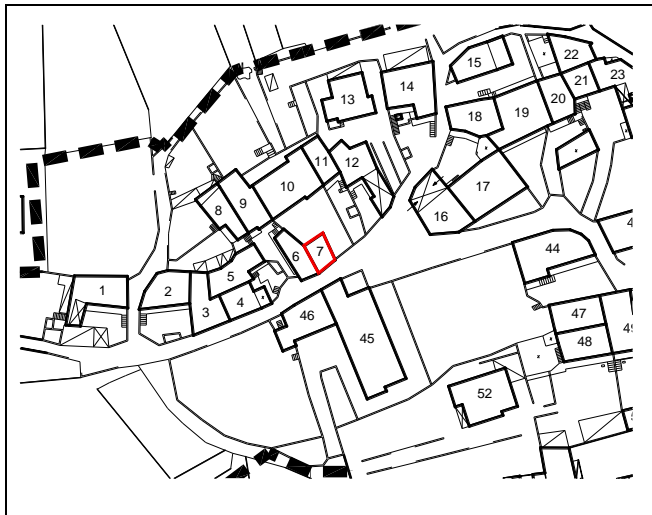
Scheda per il rilievo delle unità edilizie in Centro Storico

P.R.G. del Comune di Mori
C.C. Mori f.m 17 p.ed 477p

Frazione Mori Vecchio
rilevato da geom.Peratti

Scheda nr. 7
data ottobre 2011

Estratto mappa scala 1:2000



1	Tipologia funzionale	Edificio residenziale	Punti
2	Epoca di costruzione	Anteriore al 1860	8
3	Tipologia architettonica storica	Media definizione	6
4	Permanenza dei caratteri formali tradizionali		
	Volumetrici originali (superfettazioni, ampliamenti, sopraelevazioni)		2
	Costruttivi (copertura, struttura, aperture, balconi, scale)		1
	Complementari (manto di copertura, serramenti, abbaini, intonaci)		1
	Decorativi (affreschi, cornicioni, modanature, bugnati, ecc.)		0
	Totale punteggio		18
5	Degrado	Nulla	
6	Grado di utilizzo	Utilizzato	
7	Spazi di pertinenza	Media qualità	
8	Vincoli legislativi		
9	Categoria di intervento del Piano vigente	C	
10	Note :..... :.....		

PROGETTO

11	Categoria di intervento prevista: R3
12	Vincoli particolari :
13	Categoria di intervento per gli spazi di pertinenza : conferma della pavimentazione presente

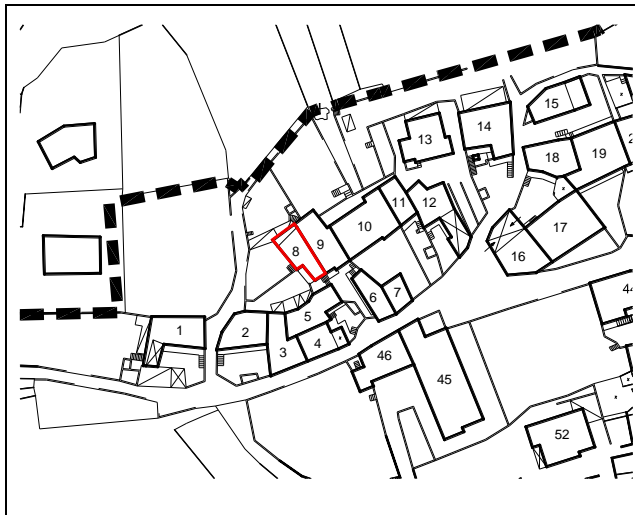
Scheda per il rilievo delle unità edilizie in Centro Storico

P.R.G. del Comune di Mori
C.C. Mori f.m 17 p.ed 479

Frazione Mori Vecchio
rilevato da geom.Peratti

Scheda nr. 8
data ottobre 2011

Estratto mappa scala 1:2000



1	Tipologia funzionale	Edificio residenziale	Punti
2	Epoca di costruzione	Anteriore al 1860	8
3	Tipologia architettonica storica	Media definizione	6
4	Permanenza dei caratteri formali tradizionali		
	Volumetrici originali (superfettazioni, ampliamenti, sopraelevazioni)		2
	Costruttivi (copertura, struttura, aperture, balconi, scale)		2
	Complementari (manto di copertura, serramenti, abbaini, intonaci)		1
	Decorativi (affreschi, cornicioni, modanature, bugnati, ecc.)		0
	Totale punteggio		19
5	Degrado	Nulla	
6	Grado di utilizzo	Utilizzato	
7	Spazi di pertinenza	Media qualità	
8	Vincoli legislativi		
9	Categoria di intervento del Piano vigente	C	
10	Note :..... :.....		

PROGETTO

11	Categoria di intervento prevista: R3
12	Vincoli particolari
13	Categoria di intervento per gli spazi di pertinenza : conservazione dello stato attuale/posa di pavimentazione come da indicazioni del Repertorio delle soluzioni progettuali

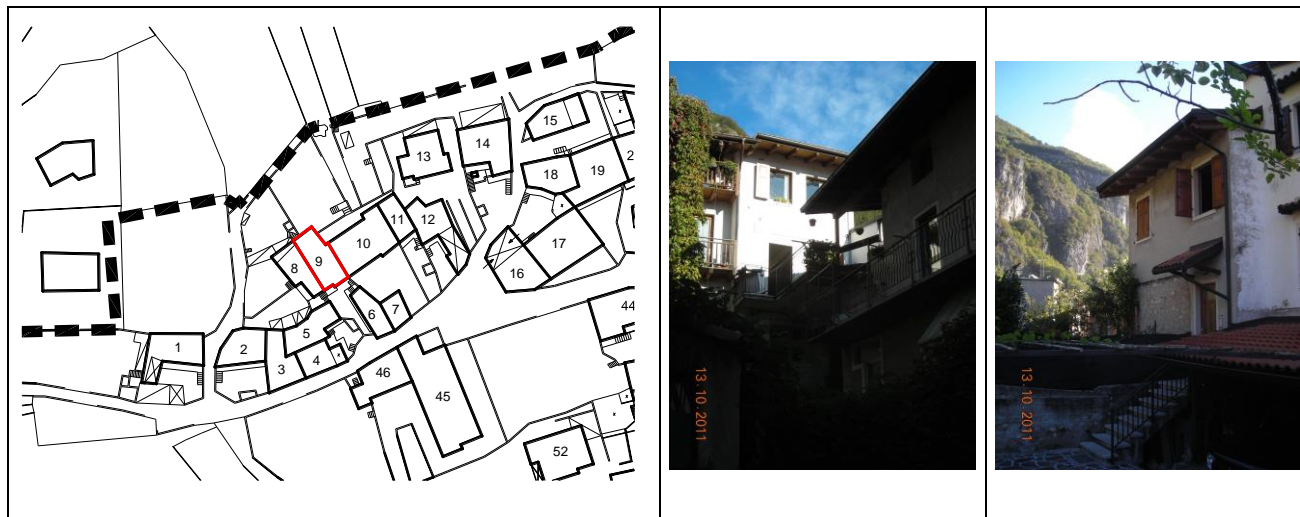
Scheda per il rilievo delle unità edilizie in Centro Storico

P.R.G. del Comune di Mori
C.C. Mori f.m 17 p.ed 478

Frazione Mori Vecchio
rilevato da geom.Peratti

Scheda nr. 9
data ottobre 2011

Estratto mappa scala 1:2000



1	Tipologia funzionale	Edificio residenziale	Punti
2	Epoca di costruzione	Anteriore al 1860	8
3	Tipologia architettonica storica	Media definizione	6
4	Permanenza dei caratteri formali tradizionali		
	Volumetrici originali (superfettazioni, ampliamenti, sopraelevazioni)		1
	Costruttivi (copertura, struttura, aperture, balconi, scale)		1
	Complementari (manto di copertura, serramenti, abbaini, intonaci)		1
	Decorativi (affreschi, cornicioni, modanature, bugnati, ecc.)		0
	Totale punteggio		17
5	Degrado	Nulla	
6	Grado di utilizzo	Utilizzato	
7	Spazi di pertinenza	Media qualità	
8	Vincoli legislativi		
9	Categoria di intervento del Piano vigente	C	
10	Note :..... :.....		

PROGETTO

11	Categoria di intervento prevista: R3 con riqualificazione delle fronti
12	Vincoli particolari : portale di accesso al cortile
13	Categoria di intervento per gli spazi di pertinenza : riqualificazione della pavimentazione come da indicazioni del Repertorio delle soluzioni progettuali

Scheda per il rilievo delle unità edilizie in Centro Storico

P.R.G. del Comune di Mori
C.C. Mori f.m 17 p.ed 473/1;473/2

Frazione Mori Vecchio
rilevato da geom.Peratti

Scheda nr. 10
data ottobre 2011

Estratto mappa scala 1:2000



1	Tipologia funzionale	Edificio residenziale	Punti
2	Epoca di costruzione	Anteriore al 1860	8
3	Tipologia architettonica storica	Media definizione	6
4	Permanenza dei caratteri formali tradizionali		
	Volumetrici originali (superfettazioni, ampliamenti, sopraelevazioni)		2
	Costruttivi (copertura, struttura, aperture, balconi, scale)		1
	Complementari (manto di copertura, serramenti, abbaini, intonaci)		1
	Decorativi (affreschi, cornicioni, modanature, bugnati, ecc.)		0
	Totale punteggio		18
5	Degrado	Nulla	
6	Grado di utilizzo	Utilizzato	
7	Spazi di pertinenza	Media qualità	
8	Vincoli legislativi		
9	Categoria di intervento del Piano vigente	C	
10	Note :..... :.....		

PROGETTO

11	Categoria di intervento prevista: R3
12	Vincoli particolari
13	Categoria di intervento per gli spazi di pertinenza : conferma della pavimentazione presente

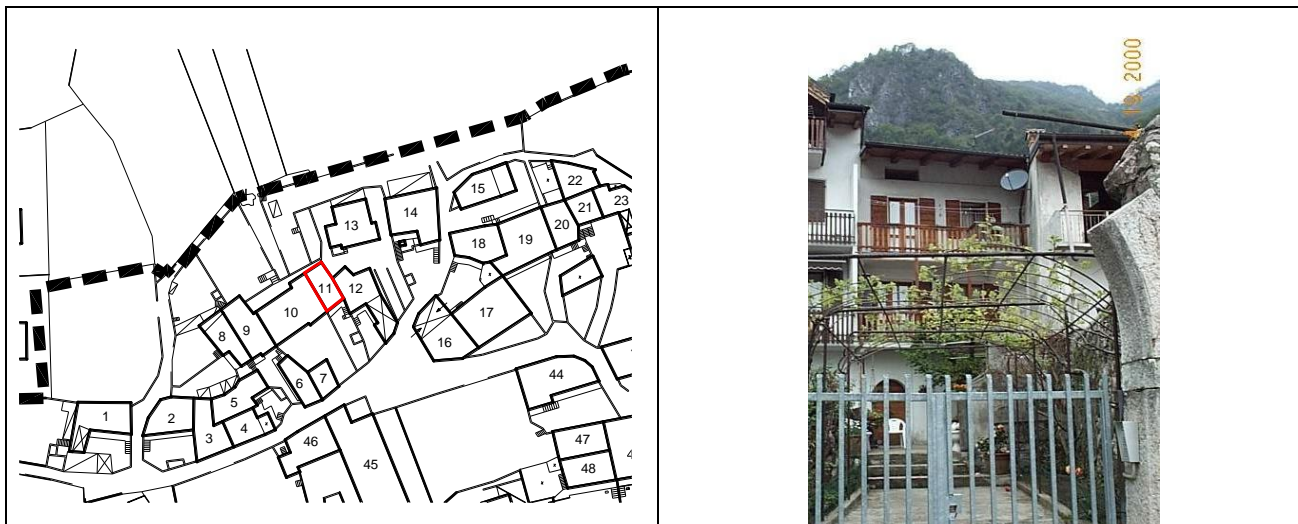
Scheda per il rilievo delle unità edilizie in Centro Storico

P.R.G. del Comune di Mori
C.C. Mori f.m 17 p.ed 472

Frazione Mori Vecchio
rilevato da geom.Peratti

Scheda nr. 11
data ottobre 2011

Estratto mappa scala 1:2000



1	Tipologia funzionale	Edificio residenziale	Punti
2	Epoca di costruzione	Anteriore al 1860	8
3	Tipologia architettonica storica	Media definizione	6
4	Permanenza dei caratteri formali tradizionali		
	Volumetrici originali (superfettazioni, ampliamenti, sopraelevazioni)		2
	Costruttivi (copertura, struttura, aperture, balconi, scale)		1
	Complementari (manto di copertura, serramenti, abbaini, intonaci)		1
	Decorativi (affreschi, cornicioni, modanature, bugnati, ecc.)		0
	Totale punteggio		18
5	Degrado	Nullo	
6	Grado di utilizzo	Utilizzato	
7	Spazi di pertinenza	Media qualità	
8	Vincoli legislativi		
9	Categoria di intervento del Piano vigente	C	
10	Note :..... :.....		

PROGETTO

11	Categoria di intervento prevista: R3
12	Vincoli particolari
13	Categoria di intervento per gli spazi di pertinenza: riqualificazione della pavimentazione come da indicazioni del Repertorio delle soluzioni progettuali

Scheda per il rilievo delle unità edilizie in Centro Storico

P.R.G. del Comune di Mori
C.C. Mori f.m 17 p.ed 471

Frazione Mori Vecchio
rilevato da geom.Peratti

Scheda nr. 12
data ottobre 2011

Estratto mappa scala 1:2000



1	Tipologia funzionale	Edificio residenziale	Punti
2	Epoca di costruzione	Anteriore al 1860	8
3	Tipologia architettonica storica	Media definizione	6
4	Permanenza dei caratteri formali tradizionali		
	Volumetrici originali (superfettazioni, ampliamenti, sopraelevazioni)		1
	Costruttivi (copertura, struttura, aperture, balconi, scale)		1
	Complementari (manto di copertura, serramenti, abbaini, intonaci)		1
	Decorativi (affreschi, cornicioni, modanature, bugnati, ecc.)		0
	Totale punteggio		17
5	Degrado	Nulla	
6	Grado di utilizzo	In ristrutturazione	
7	Spazi di pertinenza	Media qualità	
8	Vincoli legislativi		
9	Categoria di intervento del Piano vigente	C	
10	Note :..... :.....		

PROGETTO

11	Categoria di intervento prevista: R3 con tamponamento dell'avancorpo
12	Vincoli particolari :
13	Categoria di intervento per gli spazi di pertinenza: riqualificazione della pavimentazione come da indicazioni del Repertorio delle soluzioni progettuali

Scheda per il rilievo delle unità edilizie in Centro Storico

P.R.G. del Comune di Mori C.C. Mori f.m 17 p.ed 422	Frazione Mori Vecchio rilevato da geom.Peratti	Scheda nr. 13 data ottobre 2011
---	--	---

Estratto mappa scala 1:2000



1	Tipologia funzionale	Edificio residenziale	Punti
2	Epoca di costruzione	Posteriore al 1939	4
3	Tipologia architettonica storica	Bassa definizione	4
4	Permanenza dei caratteri formali tradizionali		
	Volumetrici originali (superfettazioni, ampliamenti, sopraelevazioni)		2
	Costruttivi (copertura, struttura, aperture, balconi, scale)		1
	Complementari (manto di copertura, serramenti, abbaini, intonaci)		1
	Decorativi (affreschi, cornicioni, modanature, bugnati, ecc.)		0
	Totale punteggio		12
5	Degrado	Medio	
6	Grado di utilizzo	Utilizzato	
7	Spazi di pertinenza	Media qualità	
8	Vincoli legislativi		
9	Categoria di intervento del Piano vigente	D	
10	Note :..... :.....		

PROGETTO

11	Categoria di intervento prevista: R5 con riqualificazione delle fronti
12	Vincoli particolari
13	Categoria di intervento per gli spazi di pertinenza: riqualificazione della pavimentazione come da indicazioni del Repertorio delle soluzioni progettuali

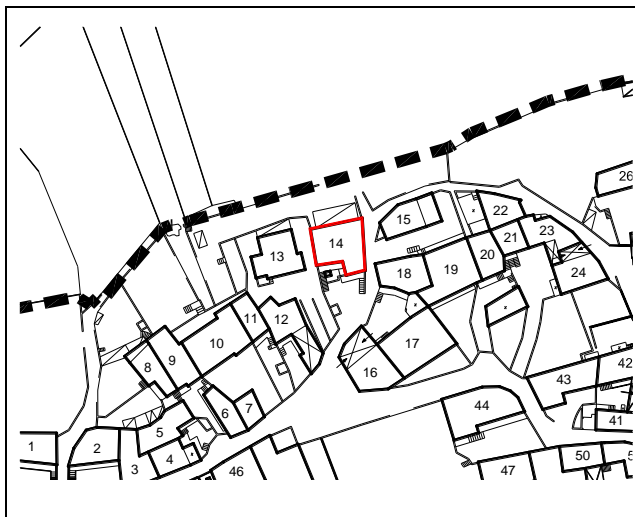
Scheda per il rilievo delle unità edilizie in Centro Storico

P.R.G. del Comune di Mori
C.C. Mori f.m 17 p.ed 465;466

Frazione Mori Vecchio
rilevato da geom.Peratti

Scheda nr. 14
data ottobre 2011

Estratto mappa scala 1:2000



1	Tipologia funzionale	Edificio residenziale	Punti
2	Epoca di costruzione	Anteriore al 1860	8
3	Tipologia architettonica storica	Media definizione	6
4	Permanenza dei caratteri formali tradizionali		
	Volumetrici originali (superfettazioni, ampliamenti, sopraelevazioni)		2
	Costruttivi (copertura, struttura, aperture, balconi, scale)		1
	Complementari (manto di copertura, serramenti, abbaini, intonaci)		1
	Decorativi (affreschi, cornicioni, modanature, bugnati, ecc.)		0
	Totale punteggio		18
5	Degrado	Nullo	
6	Grado di utilizzo	Utilizzato	
7	Spazi di pertinenza	Media qualità	
8	Vincoli legislativi		
9	Categoria di intervento del Piano vigente	C	
10	Note :..... :.....		

PROGETTO

11	Categoria di intervento prevista: R3
12	Vincoli particolari
13	Categoria di intervento per gli spazi di pertinenza : conferma della pavimentazione presente

Scheda per il rilievo delle unità edilizie in Centro Storico

P.R.G. del Comune di Mori
C.C. Mori f.m 17 p.ed 1248

Frazione Mori Vecchio
rilevato da geom.Peratti

Scheda nr. 15
data ottobre 2011

Estratto mappa scala 1:2000



1	Tipologia funzionale	Edificio residenziale	Punti
2	Epoca di costruzione	Anteriore al 1860	8
3	Tipologia architettonica storica	Media definizione	6
4	Permanenza dei caratteri formali tradizionali		
	Volumetrici originali (superfettazioni, ampliamenti, sopraelevazioni)		2
	Costruttivi (copertura, struttura, aperture, balconi, scale)		1
	Complementari (manto di copertura, serramenti, abbaini, intonaci)		1
	Decorativi (affreschi, cornicioni, modanature, bugnati, ecc.)		0
	Totale punteggio		18
5	Degrado	Nulla	
6	Grado di utilizzo	Utilizzato	
7	Spazi di pertinenza	Media qualità	
8	Vincoli legislativi		
9	Categoria di intervento del Piano vigente	D	
10	Note :.....		
	:.....		

PROGETTO

11	Categoria di intervento prevista: R3
12	Vincoli particolari
13	Categoria di intervento per gli spazi di pertinenza : riqualificazione della pavimentazione come da indicazioni del Repertorio delle soluzioni progettuali

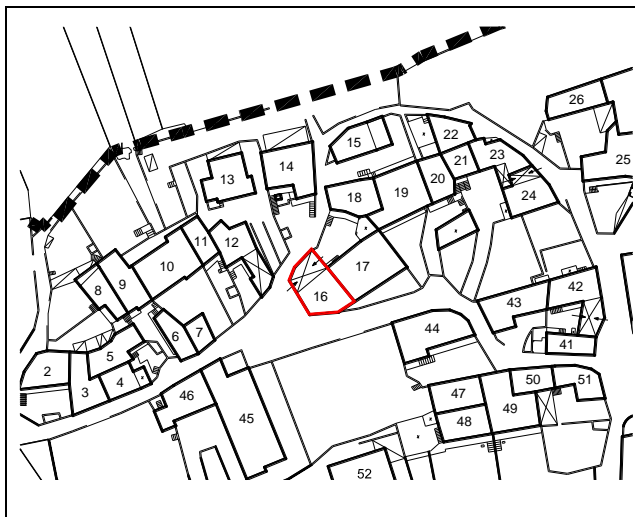
Scheda per il rilievo delle unità edilizie in Centro Storico

P.R.G. del Comune di Mori
C.C. Mori f.m 17 p.ed 464/1p

Frazione Mori Vecchio
rilevato da geom.Peratti

Scheda nr. 16
data ottobre 2011

Estratto mappa scala 1:2000



1	Tipologia funzionale	Altro - Magazzino	Punti
2	Epoca di costruzione	Anteriore al 1860	8
3	Tipologia architettonica storica	Bassa definizione	4
4	Permanenza dei caratteri formali tradizionali		
	Volumetrici originali (superfettazioni, ampliamenti, sopraelevazioni)		2
	Costruttivi (copertura, struttura, aperture, balconi, scale)		0
	Complementari (manto di copertura, serramenti, abbaini, intonaci)		1
	Decorativi (affreschi, cornicioni, modanature, bugnati, ecc.)		0
	Totale punteggio		15
5	Degrado	Nulla	
6	Grado di utilizzo	Utilizzato	
7	Spazi di pertinenza	Media qualità	
8	Vincoli legislativi		
9	Categoria di intervento del Piano vigente	B	
10	Note :.....		
	:.....		

PROGETTO

11	Categoria di intervento prevista. R3 con riqualificazione delle fronti
12	Vincoli particolari
13	Categoria di intervento per gli spazi di pertinenza: riqualificazione della pavimentazione come da indicazioni del Repertorio delle soluzioni progettuali

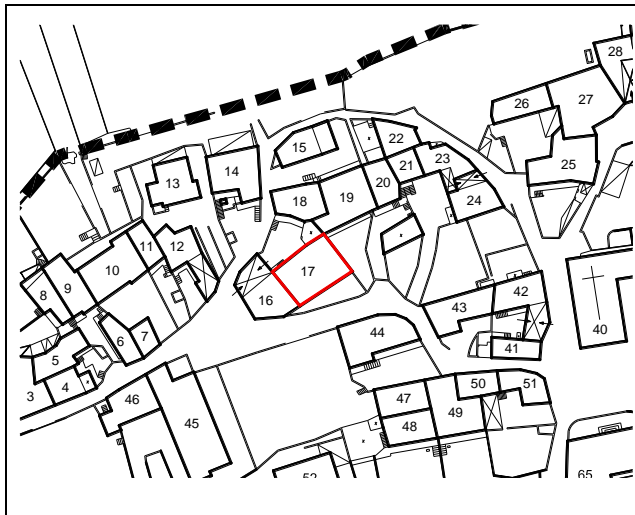
Scheda per il rilievo delle unità edilizie in Centro Storico

P.R.G. del Comune di Mori
C.C. Mori f.m 17 p.ed 464/1p

Frazione Mori Vecchio
rilevato da geom.Peratti

Scheda nr. 17
data ottobre 2011

Estratto mappa scala 1:2000



1	Tipologia funzionale	Edificio residenziale	Punti
2	Epoca di costruzione	Anteriore al 1860	8
3	Tipologia architettonica storica	Alta definizione	8
4	Permanenza dei caratteri formali tradizionali		
	Volumetrici originali (superfettazioni, ampliamenti, sopraelevazioni)		2
	Costruttivi (copertura, struttura, aperture, balconi, scale)		2
	Complementari (manto di copertura, serramenti, abbaini, intonaci)		1
	Decorativi (affreschi, cornicioni, modanature, bugnati, ecc.)		0
	Totale punteggio		21
5	Degrado	Nulla	
6	Grado di utilizzo	Utilizzato	
7	Spazi di pertinenza	Media qualità	
8	Vincoli legislativi		
9	Categoria di intervento del Piano vigente	B	
10	Note : :		

PROGETTO

11	Categoria di intervento prevista: R2
12	Vincoli particolari: fronte principale
13	Categoria di intervento per gli spazi di pertinenza : conferma della pavimentazione presente

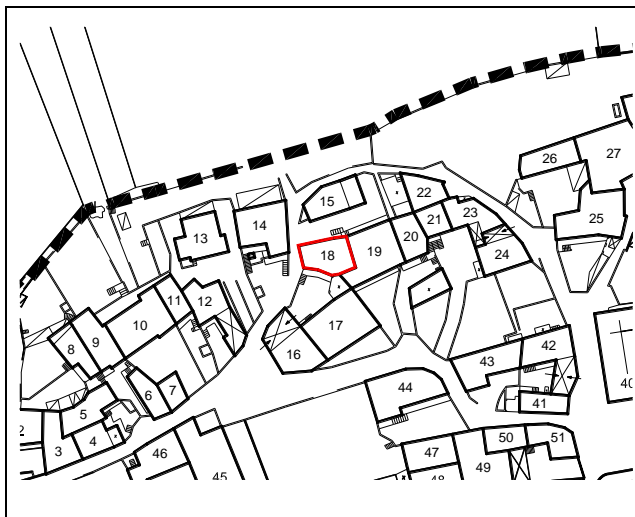
Scheda per il rilievo delle unità edilizie in Centro Storico

P.R.G. del Comune di Mori
C.C. Mori f.m 17 p.ed 463/1

Frazione Mori Vecchio
rilevato da geom.Peratti

Scheda nr. 18
data ottobre 2011

Estratto mappa scala 1:2000



1	Tipologia funzionale	Edificio residenziale	Punti
2	Epoca di costruzione	Anteriore al 1860	8
3	Tipologia architettonica storica	Alta definizione	8
4	Permanenza dei caratteri formali tradizionali		
	Volumetrici originali (superfettazioni, ampliamenti, sopraelevazioni)		2
	Costruttivi (copertura, struttura, aperture, balconi, scale)		2
	Complementari (manto di copertura, serramenti, abbaini, intonaci)		2
	Decorativi (affreschi, cornicioni, modanature, bugnati, ecc.)		0
	Totale punteggio		22
5	Degrado	Medio	
6	Grado di utilizzo	Sottoutilizzato	
7	Spazi di pertinenza	Media qualità	
8	Vincoli legislativi		
9	Categoria di intervento del Piano vigente	C	
10	Note :.....		
	:.....		

PROGETTO

11	Categoria di intervento prevista: R2
12	Vincoli particolari
13	Categoria di intervento per gli spazi di pertinenza : riqualificazione della pavimentazione come da indicazioni del Repertorio delle soluzioni progettuali

Scheda per il rilievo delle unità edilizie in Centro Storico

P.R.G. del Comune di Mori
C.C. Mori f.m 17 p.ed 463/2

Frazione Mori Vecchio
rilevato da geom.Peratti

Scheda nr. 19
data ottobre 2011

Estratto mappa scala 1:2000



1	Tipologia funzionale	Edificio residenziale	Punti
2	Epoca di costruzione	Anteriore al 1860	8
3	Tipologia architettonica storica	Media definizione	6
4	Permanenza dei caratteri formali tradizionali		
	Volumetrici originali (superfettazioni, ampliamenti, sopraelevazioni)		2
	Costruttivi (copertura, struttura, aperture, balconi, scale)		1
	Complementari (manto di copertura, serramenti, abbaini, intonaci)		1
	Decorativi (affreschi, cornicioni, modanature, bugnati, ecc.)		0
	Totale punteggio		18
5	Degrado	Nulla	
6	Grado di utilizzo	Utilizzato	
7	Spazi di pertinenza	Media qualità	
8	Vincoli legislativi		
9	Categoria di intervento del Piano vigente	C	
10	Note :..... :.....		

PROGETTO

11	Categoria di intervento prevista: R3
12	Vincoli particolari
13	Categoria di intervento per gli spazi di pertinenza : riqualificazione della pavimentazione come da indicazioni del Repertorio delle soluzioni progettuali

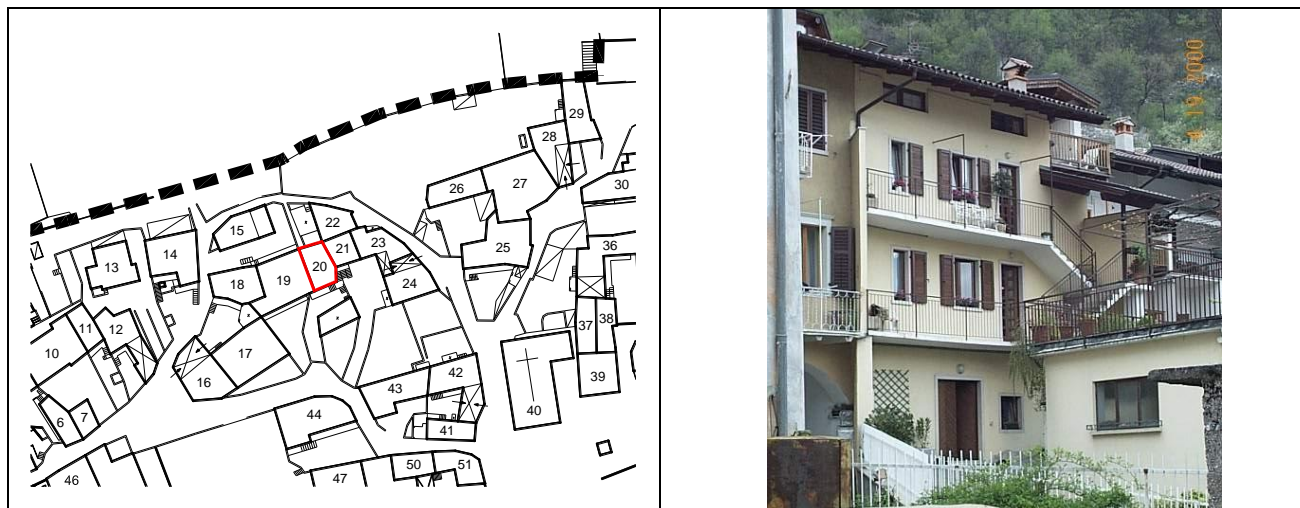
Scheda per il rilievo delle unità edilizie in Centro Storico

P.R.G. del Comune di Mori
C.C. Mori f.m 17 p.ed 462/1

Frazione Mori Vecchio
rilevato da geom.Peratti

Scheda nr. 20
data ottobre 2011

Estratto mappa scala 1:2000



1	Tipologia funzionale	Edificio residenziale	Punti
2	Epoca di costruzione	Anteriore al 1860	8
3	Tipologia architettonica storica	Media definizione	6
4	Permanenza dei caratteri formali tradizionali		
	Volumetrici originali (superfettazioni, ampliamenti, sopraelevazioni)		2
	Costruttivi (copertura, struttura, aperture, balconi, scale)		1
	Complementari (manto di copertura, serramenti, abbaini, intonaci)		1
	Decorativi (affreschi, cornicioni, modanature, bugnati, ecc.)		0
	Totale punteggio		18
5	Degrado	Nulla	
6	Grado di utilizzo	Utilizzato	
7	Spazi di pertinenza	Media qualità	
8	Vincoli legislativi		
9	Categoria di intervento del Piano vigente	C	
10	Note :..... :.....		

PROGETTO

11	Categoria di intervento prevista: R3
12	Vincoli particolari
13	Categoria di intervento per gli spazi di pertinenza: conservazione della pavimentazione presente

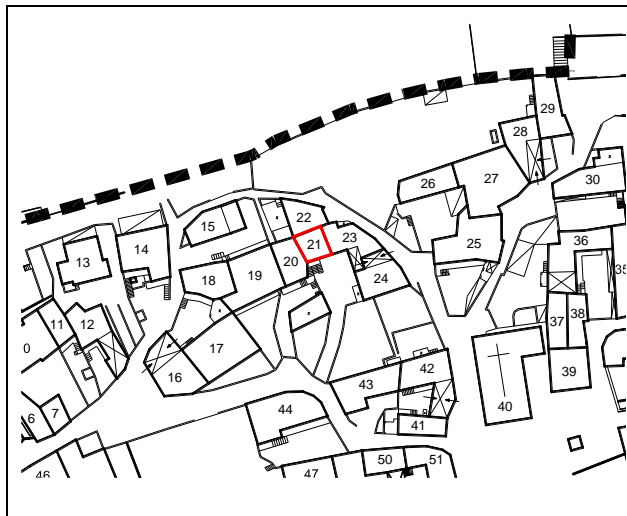
Scheda per il rilievo delle unità edilizie in Centro Storico

P.R.G. del Comune di Mori
C.C. Mori f.m 17 p.ed 461

Frazione Mori Vecchio
rilevato da geom.Peratti

Scheda nr. 21
data ottobre 2011

Estratto mappa scala 1:2000



1	Tipologia funzionale	Edificio residenziale	Punti
2	Epoca di costruzione	Anteriore al 1860	8
3	Tipologia architettonica storica	Media definizione	6
4	Permanenza dei caratteri formali tradizionali		
	Volumetrici originali (superfetazioni, ampliamenti, sopraelevazioni)		1
	Costruttivi (copertura, struttura, aperture, balconi, scale)		2
	Complementari (manto di copertura, serramenti, abbaini, intonaci)		1
	Decorativi (affreschi, cornicioni, modanature, bugnati, ecc.)		0
	Totale punteggio		18
5	Degrado	Nulla	
6	Grado di utilizzo	Utilizzato	
7	Spazi di pertinenza	Media qualità	
8	Vincoli legislativi		
9	Categoria di intervento del Piano vigente	C	
10	Note :.....		
	:.....		

PROGETTO

11	Categoria di intervento prevista: R3
12	Vincoli particolari
13	Categoria di intervento per gli spazi di pertinenza : conservazione/ripristino della pavimentazione esistente

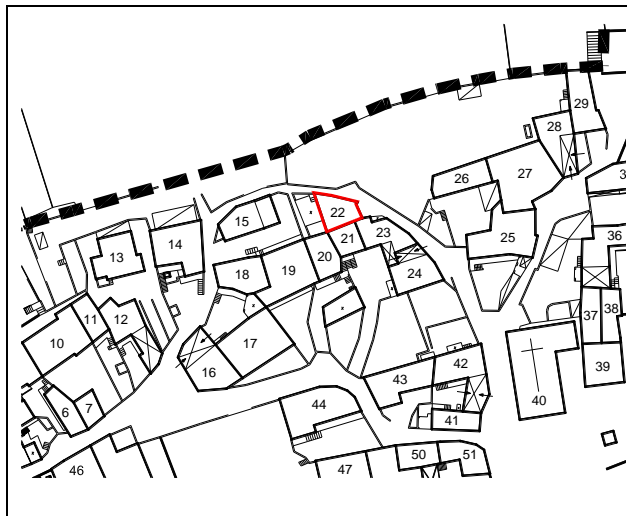
Scheda per il rilievo delle unità edilizie in Centro Storico

P.R.G. del Comune di Mori
C.C. Mori f.m 17 p.ed 460/5

Frazione Mori Vecchio
rilevato da geom.Peratti

Scheda nr. 22
data ottobre 2011

Estratto mappa scala 1:2000



1	Tipologia funzionale	Edificio residenziale	Punti
2	Epoca di costruzione	Anteriore al 1860	8
3	Tipologia architettonica storica	Bassa definizione	4
4	Permanenza dei caratteri formali tradizionali		
	Volumetrici originali (superfettazioni, ampliamenti, sopraelevazioni)		1
	Costruttivi (copertura, struttura, aperture, balconi, scale)		0
	Complementari (manto di copertura, serramenti, abbaini, intonaci)		1
	Decorativi (affreschi, cornicioni, modanature, bugnati, ecc.)		0
	Totale punteggio		14
5	Degrado	Nullo	
6	Grado di utilizzo	Utilizzato	
7	Spazi di pertinenza	Media qualità	
8	Vincoli legislativi		
9	Categoria di intervento del Piano vigente	C	
10	Note :.....		
	:.....		

PROGETTO

11	Categoria di intervento prevista: R3
12	Vincoli particolari
13	Categoria di intervento per gli spazi di pertinenza

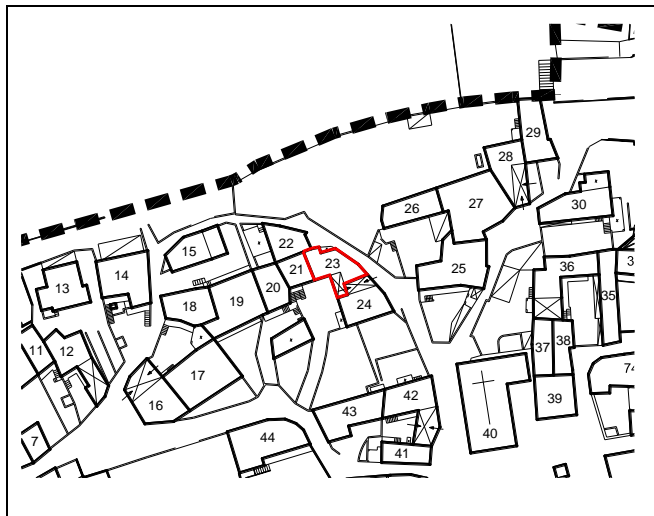
Scheda per il rilievo delle unità edilizie in Centro Storico

P.R.G. del Comune di Mori
C.C. Mori f.m 17 p.ed 457

Frazione Mori Vecchio
rilevato da geom.Peratti

Scheda nr. 23
data ottobre 2011

Estratto mappa scala 1:2000



1	Tipologia funzionale	Edificio residenziale	Punti
2	Epoca di costruzione	Anteriore al 1860	8
3	Tipologia architettonica storica	Media definizione	6
4	Permanenza dei caratteri formali tradizionali		
	Volumetrici originali (superfettazioni, ampliamenti, sopraelevazioni)		1
	Costruttivi (copertura, struttura, aperture, balconi, scale)		2
	Complementari (manto di copertura, serramenti, abbaini, intonaci)		1
	Decorativi (affreschi, cornicioni, modanature, bugnati, ecc.)		0
	Totale punteggio		18
5	Degrado	Nulla	
6	Grado di utilizzo	Utilizzato	
7	Spazi di pertinenza	Media qualità	
8	Vincoli legislativi		
9	Categoria di intervento del Piano vigente	C	
10	Note :.....		

PROGETTO

11	Categoria di intervento prevista: R3 con riqualificazione della fronte verso il cortile
12	Vincoli particolari
13	Categoria di intervento per gli spazi di pertinenza : conservazione /ripristino della pavimentazione esistente

Scheda per il rilievo delle unità edilizie in Centro Storico

P.R.G. del Comune di Mori
C.C. Mori f.m 17 p.ed 466

Frazione Mori Vecchio
rilevato da geom.Peratti

Scheda nr. 24
data ottobre 2011

Estratto mappa scala 1:2000



1	Tipologia funzionale	Edificio residenziale	Punti
2	Epoca di costruzione	Anteriore al 1860	8
3	Tipologia architettonica storica	Media definizione	6
4	Permanenza dei caratteri formali tradizionali		
	Volumetrici originali (superfetazioni, ampliamenti, sopraelevazioni)		2
	Costruttivi (copertura, struttura, aperture, balconi, scale)		2
	Complementari (manto di copertura, serramenti, abbaini, intonaci)		1
	Decorativi (affreschi, cornicioni, modanature, bugnati, ecc.)		0
	Totale punteggio		19
5	Degrado	Nulla	
6	Grado di utilizzo	Utilizzato	
7	Spazi di pertinenza	Media qualità	
8	Vincoli legislativi		
9	Categoria di intervento del Piano vigente	C	
10	Note :.....		
	:.....		

PROGETTO

11	Categoria di intervento prevista: R3 con riqualificazione dei serramenti lato sud e ovest
12	Vincoli particolari : portale in pietra
13	Categoria di intervento per gli spazi di pertinenza : conservazione/ripristino della pavimentazione presente

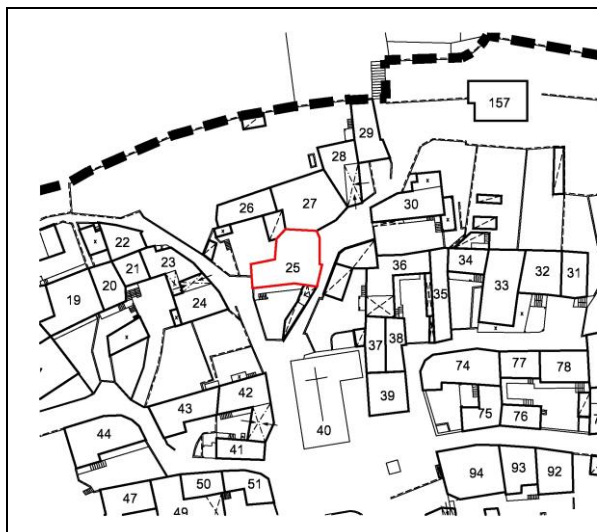
Scheda per il rilievo delle unità edilizie in Centro Storico

P.R.G. del Comune di Mori
C.C. Mori f.m 17 p.ed 452/1

Frazione Mori Vecchio
rilevato da geom.Peratti

Scheda nr. 25
data ottobre 2011

Estratto mappa scala 1:2000



1	Tipologia funzionale	Edificio residenziale	Punti
2	Epoca di costruzione	Anteriore al 1860	8
3	Tipologia architettonica storica	Media definizione	6
4	Permanenza dei caratteri formali tradizionali		
	Volumetrici originali (superfetazioni, ampliamenti, sopraelevazioni)		2
	Costruttivi (copertura, struttura, aperture, balconi, scale)		1
	Complementari (manto di copertura, serramenti, abbaini, intonaci)		2
	Decorativi (affreschi, cornicioni, modanature, bugnati, ecc.)		0
	Totale punteggio		19
5	Degrado	Nullo	
6	Grado di utilizzo	Utilizzato	
7	Spazi di pertinenza	Media qualità	
8	Vincoli legislativi		
9	Categoria di intervento del Piano vigente	C	
10	Note :.....		
	:.....		

PROGETTO

11	Categoria di intervento prevista: R3
12	Vincoli particolari : n° 2 portali in pietra
13	Categoria di intervento per gli spazi di pertinenza : conservazione della pavimentazione esistente

Scheda per il rilievo delle unità edilizie in Centro Storico

P.R.G. del Comune di Mori
C.C. Mori f.m 17 p.ed 455

Frazione Mori Vecchio
rilevato da geom.Peratti

Scheda nr. 26
data ottobre 2011

Estratto mappa scala 1:2000



1	Tipologia funzionale	Edificio residenziale	Punti
2	Epoca di costruzione	Anteriore al 1860	8
3	Tipologia architettonica storica	Media definizione	6
4	Permanenza dei caratteri formali tradizionali		
	Volumetrici originali (superfetazioni, ampliamenti, sopraelevazioni)		1
	Costruttivi (copertura, struttura, aperture, balconi, scale)		1
	Complementari (manto di copertura, serramenti, abbaini, intonaci)		1
	Decorativi (affreschi, cornicioni, modanature, bugnati, ecc.)		0
	Totale punteggio		17
5	Degrado	Nullo	
6	Grado di utilizzo	Utilizzato	
7	Spazi di pertinenza	Media qualità	
8	Vincoli legislativi		
9	Categoria di intervento del Piano vigente	C	
10	Note :.....		
	:.....		

PROGETTO

11	Categoria di intervento prevista: R3
12	Vincoli particolari
13	Categoria di intervento per gli spazi di pertinenza : riqualificazione come da indicazioni del Repertorio delle soluzioni progettuali

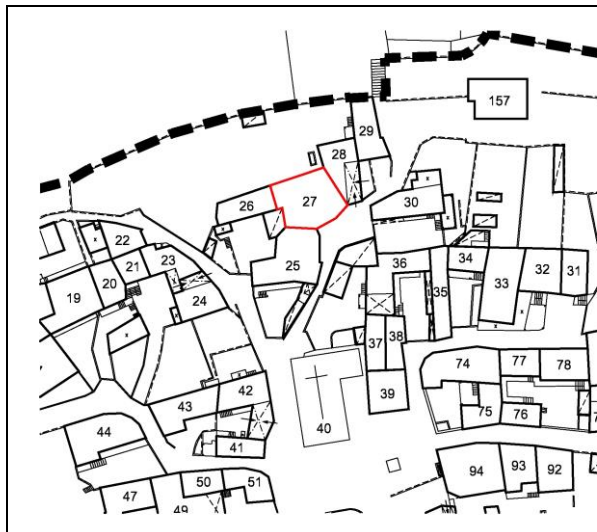
Scheda per il rilievo delle unità edilizie in Centro Storico

P.R.G. del Comune di Mori
C.C. Mori f.m 17 p.ed 454

Frazione Mori Vecchio
rilevato da geom.Peratti

Scheda nr. 27
data ottobre 2011

Estratto mappa scala 1:2000



1	Tipologia funzionale	Edificio residenziale	Punti
2	Epoca di costruzione	Anteriore al 1860	8
3	Tipologia architettonica storica	Bassa definizione	4
4	Permanenza dei caratteri formali tradizionali		
	Volumetrici originali (superfetazioni, ampliamenti, sopraelevazioni)		2
	Costruttivi (copertura, struttura, aperture, balconi, scale)		0
	Complementari (manto di copertura, serramenti, abbaini, intonaci)		0
	Decorativi (affreschi, cornicioni, modanature, bugnati, ecc.)		0
	Totale punteggio		14
5	Degrado	Nulla	
6	Grado di utilizzo	Utilizzato	
7	Spazi di pertinenza	Media qualità	
8	Vincoli legislativi		
9	Categoria di intervento del Piano vigente	C	
10	Note :		

PROGETTO

11	Categoria di intervento prevista: R3 con riqualificazione fronti
12	Vincoli particolari
13	Categoria di intervento per gli spazi di pertinenza: conservazione della pavimentazione esistente

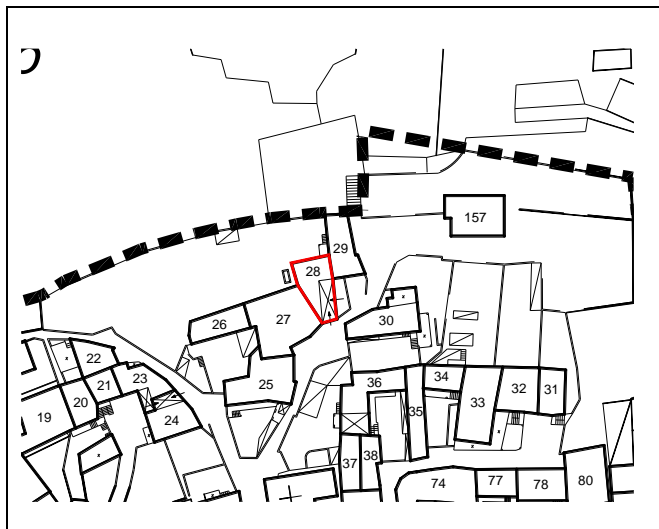
Scheda per il rilievo delle unità edilizie in Centro Storico

P.R.G. del Comune di Mori
C.C. Mori f.m 17 p.ed 453/2

Frazione Mori Vecchio
rilevato da geom.Peratti

Scheda nr. 28
data ottobre 2011

Estratto mappa scala 1:2000



1	Tipologia funzionale	Edificio residenziale	Punti
2	Epoca di costruzione	Anteriore al 1860	8
3	Tipologia architettonica storica	Media definizione	6
4	Permanenza dei caratteri formali tradizionali		
	Volumetrici originali (superfetazioni, ampliamenti, sopraelevazioni)		2
	Costruttivi (copertura, struttura, aperture, balconi, scale)		1
	Complementari (manto di copertura, serramenti, abbaini, intonaci)		1
	Decorativi (affreschi, cornicioni, modanature, bugnati, ecc.)		0
	Totale punteggio		18
5	Degrado	Nulla	
6	Grado di utilizzo	Utilizzato	
7	Spazi di pertinenza	Media qualità	
8	Vincoli legislativi		
9	Categoria di intervento del Piano vigente	C	
10	Note :.....		
	:.....		

PROGETTO

11	Categoria di intervento prevista: R3
12	Vincoli particolari
13	Categoria di intervento per gli spazi di pertinenza: riqualificazione come da indicazioni del Repertorio delle soluzioni progettuali

Scheda per il rilievo delle unità edilizie in Centro Storico

P.R.G. del Comune di Mori
C.C. Mori f.m 17 p.ed 453/1

Frazione Mori Vecchio
rilevato da geom.Peratti

Scheda nr. 29
data ottobre 2011

Estratto mappa scala 1:2000



1	Tipologia funzionale	Edificio residenziale	Punti
2	Epoca di costruzione	Anteriore al 1860	8
3	Tipologia architettonica storica	Media definizione	6
4	Permanenza dei caratteri formali tradizionali		
	Volumetrici originali (superfetazioni, ampliamenti, sopraelevazioni)		2
	Costruttivi (copertura, struttura, aperture, balconi, scale)		1
	Complementari (manto di copertura, serramenti, abbaini, intonaci)		1
	Decorativi (affreschi, cornicioni, modanature, bugnati, ecc.)		0
	Totale punteggio		18
5	Degrado	Nullo	
6	Grado di utilizzo	Utilizzato	
7	Spazi di pertinenza	Media qualità	
8	Vincoli legislativi		
9	Categoria di intervento del Piano vigente	C	
10	Note :..... :.....		

PROGETTO

11	Categoria di intervento prevista: R3
12	Vincoli particolari
13	Categoria di intervento per gli spazi di pertinenza: riqualificazione della pavimentazione come da indicazioni del Repertorio delle soluzioni progettuali

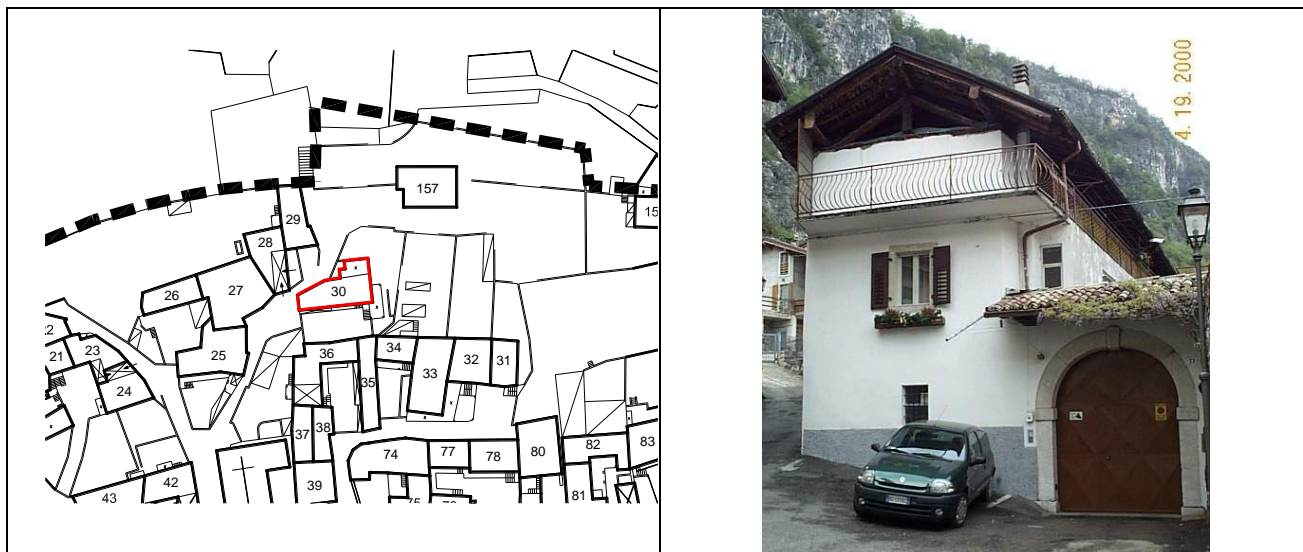
Scheda per il rilievo delle unità edilizie in Centro Storico

P.R.G. del Comune di Mori
C.C. Mori f.m 17 p.ed 379/1

Frazione Mori Vecchio
rilevato da geom.Peratti

Scheda nr. 30
data ottobre 2011

Estratto mappa scala 1:2000



1	Tipologia funzionale	Edificio residenziale	Punti
2	Epoca di costruzione	Anteriore al 1860	8
3	Tipologia architettonica storica	Media definizione	6
4	Permanenza dei caratteri formali tradizionali		
	Volumetrici originali (superfettazioni, ampliamenti, sopraelevazioni)		1
	Costruttivi (copertura, struttura, aperture, balconi, scale)		1
	Complementari (manto di copertura, serramenti, abbaini, intonaci)		2
	Decorativi (affreschi, cornicioni, modanature, bugnati, ecc.)		0
	Totale punteggio		18
5	Degrado	Medio	
6	Grado di utilizzo	Utilizzato	
7	Spazi di pertinenza	Media qualità	
8	Vincoli legislativi		
9	Categoria di intervento del Piano vigente	C	
10	Note :..... :.....		

PROGETTO

11	Categoria di intervento prevista: R3
12	Vincoli particolari : portale in pietra di ingresso al cortile
13	Categoria di intervento per gli spazi di pertinenza: riqualificazione della pavimentazione come da indicazioni del Repertorio delle soluzioni progettuali

Scheda per il rilievo delle unità edilizie in Centro Storico

P.R.G. del Comune di Mori
C.C. Mori f.m 17 p.ed 373/1

Frazione Mori Vecchio
rilevato da geom.Peratti

Scheda nr. 31
data ottobre 2011

Estratto mappa scala 1:2000



1	Tipologia funzionale	Edificio residenziale	Punti
2	Epoca di costruzione	Anteriore al 1860	8
3	Tipologia architettonica storica	Media definizione	6
4	Permanenza dei caratteri formali tradizionali		
	Volumetrici originali (superfettazioni, ampliamenti, sopraelevazioni)		2
	Costruttivi (copertura, struttura, aperture, balconi, scale)		1
	Complementari (manto di copertura, serramenti, abbaini, intonaci)		2
	Decorativi (affreschi, cornicioni, modanature, bugnati, ecc.)		0
	Totale punteggio		19
5	Degrado	Medio	
6	Grado di utilizzo	Utilizzato	
7	Spazi di pertinenza	Media qualità	
8	Vincoli legislativi		
9	Categoria di intervento del Piano vigente	C	
10	Note : riqualificazione dei collegamenti verticali..... :.....		

PROGETTO

11	Categoria di intervento prevista: R3 con riqualificazione del vano scala
12	Vincoli particolari
13	Categoria di intervento per gli spazi di pertinenza : riqualificazione della pavimentazione come da indicazioni del Repertorio delle soluzioni progettuali

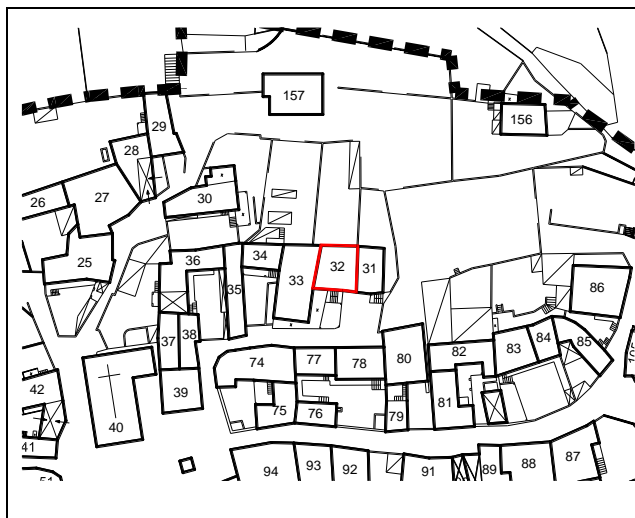
Scheda per il rilievo delle unità edilizie in Centro Storico

P.R.G. del Comune di Mori
C.C. Mori f.m 17 p.ed 375

Frazione Mori Vecchio
rilevato da geom.Peratti

Scheda nr. 32
data ottobre 2011

Estratto mappa scala 1:2000



1	Tipologia funzionale	Edificio residenziale	Punti
2	Epoca di costruzione	Anteriore al 1860	8
3	Tipologia architettonica storica	bassa definizione	4
4	Permanenza dei caratteri formali tradizionali		
	Volumetrici originali (superfettazioni, ampliamenti, sopraelevazioni)		1
	Costruttivi (copertura, struttura, aperture, balconi, scale)		0
	Complementari (manto di copertura, serramenti, abbaini, intonaci)		0
	Decorativi (affreschi, cornicioni, modanature, bugnati, ecc.)		0
	Totale punteggio		13
5	Degrado	Nulla	
6	Grado di utilizzo	Utilizzato	
7	Spazi di pertinenza	Media qualità	
8	Vincoli legislativi		
9	Categoria di intervento del Piano vigente	C	
10	Note :		

PROGETTO

11	Categoria di intervento prevista: R5 con tamponamento vano scala e riqualificazione fronte
12	Vincoli particolari
13	Categoria di intervento per gli spazi di pertinenza : riqualificazione della pavimentazione come da indicazioni del Repertorio delle soluzioni progettuali

Scheda per il rilievo delle unità edilizie in Centro Storico

P.R.G. del Comune di Mori
C.C. Mori f.m 17 p.ed 376

Frazione Mori Vecchio
rilevato da geom.Peratti

Scheda nr. 33
data ottobre 2011

Estratto mappa scala 1:2000



1	Tipologia funzionale	Edificio residenziale	Punti
2	Epoca di costruzione	Anteriore al 1860	8
3	Tipologia architettonica storica	Bassa definizione	4
4	Permanenza dei caratteri formali tradizionali		
	Volumetrici originali (superfettazioni, ampliamenti, sopraelevazioni)		0
	Costruttivi (copertura, struttura, aperture, balconi, scale)		0
	Complementari (manto di copertura, serramenti, abbaini, intonaci)		0
	Decorativi (affreschi, cornicioni, modanature, bugnati, ecc.)		0
	Totale punteggio		12
5	Degrado	Nulla	
6	Grado di utilizzo	Utilizzato	
7	Spazi di pertinenza	Media qualità	
8	Vincoli legislativi		
9	Categoria di intervento del Piano vigente	C	
10	Note:		

PROGETTO

11	Categoria di intervento prevista: R5 con riqualificazione delle fronti
12	Vincoli particolari
13	Categoria di intervento per gli spazi di pertinenza :

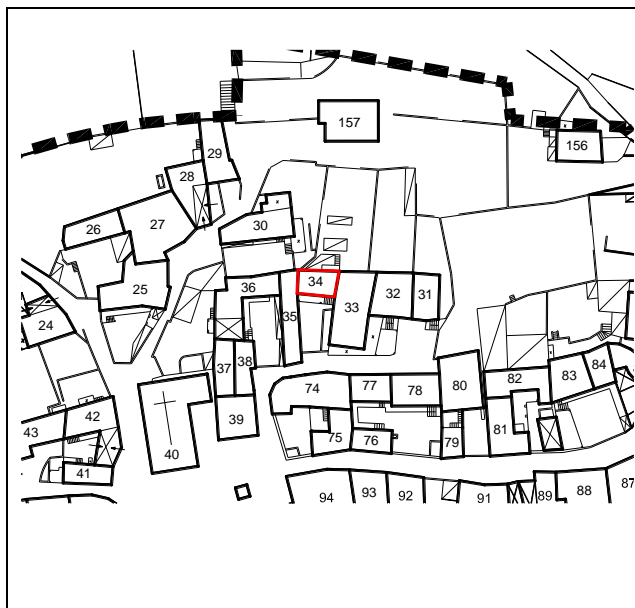
Scheda per il rilievo delle unità edilizie in Centro Storico

P.R.G. del Comune di Mori
C.C. Mori f.m 17 p.ed 378/1

Frazione Mori Vecchio
rilevato da geom.Peratti

Scheda nr. 34
data ottobre 2011

Estratto mappa scala 1:2000



1	Tipologia funzionale	Edificio residenziale	Punti
2	Epoca di costruzione	Anteriore al 1860	8
3	Tipologia architettonica storica	Bassa definizione	4
4	Permanenza dei caratteri formali tradizionali		
	Volumetrici originali (superfettazioni, ampliamenti, sopraelevazioni)		1
	Costruttivi (copertura, struttura, aperture, balconi, scale)		1
	Complementari (manto di copertura, serramenti, abbaini, intonaci)		0
	Decorativi (affreschi, cornicioni, modanature, bugnati, ecc.)		0
	Totale punteggio		14
5	Degrado	Nulla	
6	Grado di utilizzo	Utilizzato	
7	Spazi di pertinenza	Media qualità	
8	Vincoli legislativi		
9	Categoria di intervento del Piano vigente	C	
10	Note :..... :.....		

PROGETTO

11	Categoria di intervento prevista: R3 con riqualificazione fronte principale
12	Vincoli particolari
13	Categoria di intervento per gli spazi di pertinenza: riqualificazione della pavimentazione come da indicazioni del Repertorio delle soluzioni progettuali

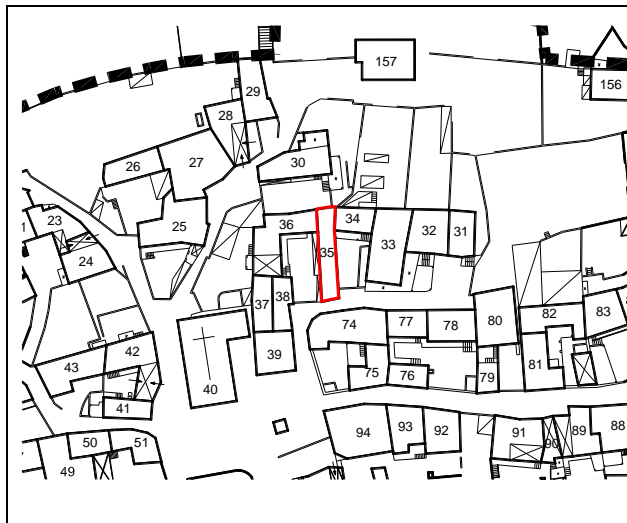
Scheda per il rilievo delle unità edilizie in Centro Storico

P.R.G. del Comune di Mori
C.C. Mori f.m 17 p.ed 380p

Frazione Mori Vecchio
rilevato da geom.Peratti

Scheda nr. 35
data ottobre 2011

Estratto mappa scala 1:2000



1	Tipologia funzionale	Edificio residenziale	Punti
2	Epoca di costruzione	Anteriore al 1860	8
3	Tipologia architettonica storica	Bassa definizione	4
4	Permanenza dei caratteri formali tradizionali		
	Volumetrici originali (superfetazioni, ampliamenti, sopraelevazioni)		1
	Costruttivi (copertura, struttura, aperture, balconi, scale)		0
	Complementari (manto di copertura, serramenti, abbaini, intonaci)		1
	Decorativi (affreschi, cornicioni, modanature, bugnati, ecc.)		0
	Totale punteggio		14
5	Degrado	Nullo	
6	Grado di utilizzo	Utilizzato	
7	Spazi di pertinenza	Media qualità	
8	Vincoli legislativi		
9	Categoria di intervento del Piano vigente	C	
10	Note :.....		
	:.....		

PROGETTO

11	Categoria di intervento prevista: R3 con riqualificazione delle fronti
12	Vincoli particolari
13	Categoria di intervento per gli spazi di pertinenza : conservazione della pavimentazione esistente

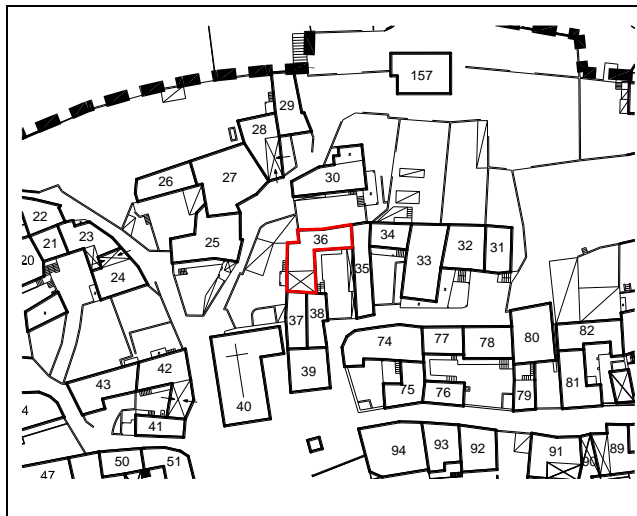
Scheda per il rilievo delle unità edilizie in Centro Storico

P.R.G. del Comune di Mori
C.C. Mori f.m 17 p.ed 380p

Frazione Mori Vecchio
rilevato da geom.Peratti

Scheda nr. 36
data ottobre 2011

Estratto mappa scala 1:2000



1	Tipologia funzionale	Edificio residenziale	Punti
2	Epoca di costruzione	Anteriore al 1860	8
3	Tipologia architettonica storica	Media definizione	6
4	Permanenza dei caratteri formali tradizionali		
	Volumetrici originali (superfettazioni, ampliamenti, sopraelevazioni)		2
	Costruttivi (copertura, struttura, aperture, balconi, scale)		1
	Complementari (manto di copertura, serramenti, abbaini, intonaci)		1
	Decorativi (affreschi, cornicioni, modanature, bugnati, ecc.)		0
	Totale punteggio		18
5	Degrado	Nulla	
6	Grado di utilizzo	Utilizzato	
7	Spazi di pertinenza	Media qualità	
8	Vincoli legislativi		
9	Categoria di intervento del Piano vigente	C	
10	Note :..... :.....		

PROGETTO

11	Categoria di intervento prevista: R3
12	Vincoli particolari
13	Categoria di intervento per gli spazi di pertinenza : conservazione/ripristino della pavimentazione esistente

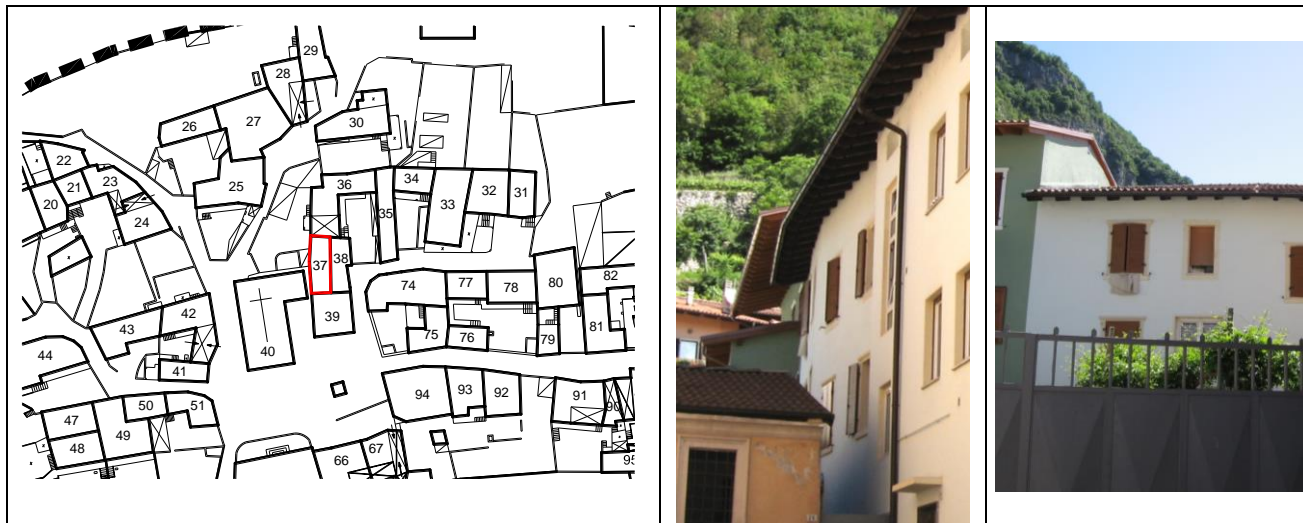
Scheda per il rilievo delle unità edilizie in Centro Storico

P.R.G. del Comune di Mori
C.C. Mori f.m 17 p.ed 380p

Frazione Mori Vecchio
rilevato da geom.Peratti

Scheda nr. 37
data ottobre 2011

Estratto mappa scala 1:2000



1	Tipologia funzionale	Edificio residenziale	Punti
2	Epoca di costruzione	Anteriore al 1860	8
3	Tipologia architettonica storica	Media definizione	6
4	Permanenza dei caratteri formali tradizionali		
	Volumetrici originali (superfettazioni, ampliamenti, sopraelevazioni)		2
	Costruttivi (copertura, struttura, aperture, balconi, scale)		1
	Complementari (manto di copertura, serramenti, abbaini, intonaci)		1
	Decorativi (affreschi, cornicioni, modanature, bugnati, ecc.)		0
	Totale punteggio		18
5	Degrado	Nulla	
6	Grado di utilizzo	Utilizzato	
7	Spazi di pertinenza	Media qualità	
8	Vincoli legislativi		
9	Categoria di intervento del Piano vigente	C	
10	Note :.....		
	:.....		

PROGETTO

11	Categoria di intervento prevista: R3
12	Vincoli particolari
13	Categoria di intervento per gli spazi di pertinenza:

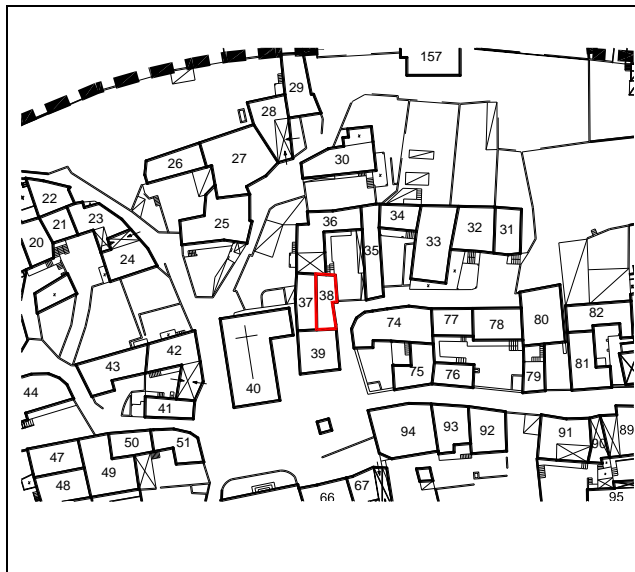
Scheda per il rilievo delle unità edilizie in Centro Storico

P.R.G. del Comune di Mori
C.C. Mori f.m 17 p.ed 382p

Frazione Mori Vecchio
rilevato da geom.Peratti

Scheda nr. 38
data ottobre 2011

Estratto mappa scala 1:2000



1	Tipologia funzionale	Edificio residenziale	Punti
2	Epoca di costruzione	Anteriore al 1860	8
3	Tipologia architettonica storica	Media definizione	6
4	Permanenza dei caratteri formali tradizionali		
	Volumetrici originali (superfetazioni, ampliamenti, sopraelevazioni)		2
	Costruttivi (copertura, struttura, aperture, balconi, scale)		1
	Complementari (manto di copertura, serramenti, abbaini, intonaci)		1
	Decorativi (affreschi, cornicioni, modanature, bugnati, ecc.)		0
	Totale punteggio		18
5	Degrado	Nullo	
6	Grado di utilizzo	Utilizzato	
7	Spazi di pertinenza	Media qualità	
8	Vincoli legislativi		
9	Categoria di intervento del Piano vigente	C	
10	Note :..... :.....		

PROGETTO

11	Categoria di intervento prevista: R3
12	Vincoli particolari
13	Categoria di intervento per gli spazi di pertinenza : conservazione della pavimentazione esistente

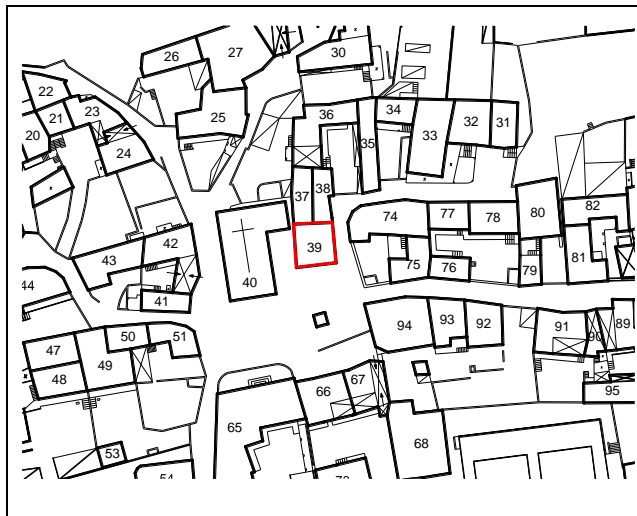
Scheda per il rilievo delle unità edilizie in Centro Storico

P.R.G. del Comune di Mori
C.C. Mori f.m 17 p.ed 382p

Frazione Mori Vecchio
rilevato da geom.Peratti

Scheda nr. 39
data 31.05.2006

Estratto mappa scala 1:2000



1	Tipologia funzionale	Edificio residenziale	Punti
2	Epoca di costruzione	Posteriore al 1939	4
3	Tipologia architettonica storica	Nessuna definizione	0
4	Permanenza dei caratteri formali tradizionali		
	Volumetrici originali (superfettazioni, ampliamenti, sopraelevazioni)		2
	Costruttivi (copertura, struttura, aperture, balconi, scale)		0
	Complementari (manto di copertura, serramenti, abbaini, intonaci)		0
	Decorativi (affreschi, cornicioni, modanature, bugnati, ecc.)		0
	Totale punteggio		6
5	Degrado	Nullo	
6	Grado di utilizzo	Utilizzato	
7	Spazi di pertinenza	Media qualità	
8	Vincoli legislativi		
9	Categoria di intervento del Piano vigente	C	
10	Note :.....		
	:.....		

PROGETTO

11	Categoria di intervento prevista: R5 con riqualificazione delle fronti
12	Vincoli particolari
13	Categoria di intervento per gli spazi di pertinenza

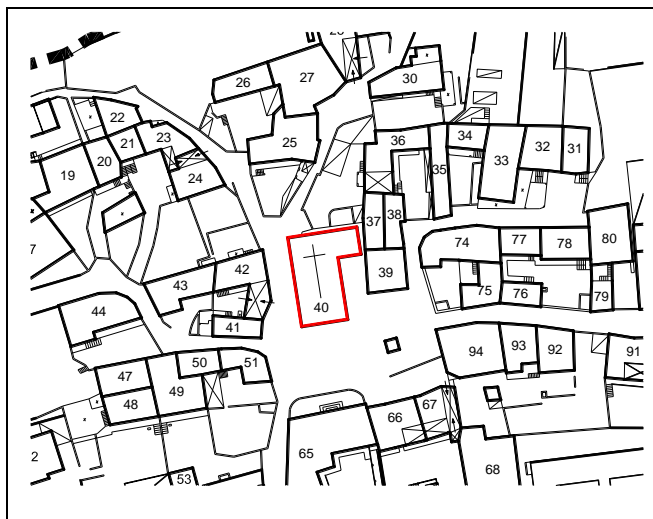
Scheda per il rilievo delle unità edilizie in Centro Storico

P.R.G. del Comune di Mori
C.C. Mori f.m 17 p.ed 835

Frazione Mori Vecchio
rilevato da geom.Peratti

Scheda nr. 40
data ottobre 2011

Estratto mappa scala 1:2000



1	Tipologia funzionale	Edificio speciale - Chiesa	Punti
2	Epoca di costruzione	Anteriore al 1860	8
3	Tipologia architettonica storica	Alta definizione	8
4	Permanenza dei caratteri formali tradizionali		
	Volumetrici originali (superfettazioni, ampliamenti, sopraelevazioni)		2
	Costruttivi (copertura, struttura, aperture, balconi, scale)		2
	Complementari (manto di copertura, serramenti, abbaini, intonaci)		2
	Decorativi (affreschi, cornicioni, modanature, bugnati, ecc.)		0
	Totale punteggio		22
5	Degrado	Nulla	
6	Grado di utilizzo	Utilizzato	
7	Spazi di pertinenza	Media qualità	
8	Vincoli legislativi		
9	Categoria di intervento del Piano vigente	A	
10	Note :..... :.....		

PROGETTO

11	Categoria di intervento prevista: R1
12	Vincoli particolari
13	Categoria di intervento per gli spazi di pertinenza : conservazione/ripristino della pavimentazione esistente

Scheda per il rilievo delle unità edilizie in Centro Storico

P.R.G. del Comune di Mori
C.C. Mori f.m 17 p.ed 448

Frazione Mori Vecchio
rilevato da geom.Peratti

Scheda nr. 41
data ottobre 2011

Estratto mappa scala 1:2000



1	Tipologia funzionale	Edificio residenziale	Punti
2	Epoca di costruzione	Anteriore al 1860	8
3	Tipologia architettonica storica	Media definizione	6
4	Permanenza dei caratteri formali tradizionali		
	Volumetrici originali (superfettazioni, ampliamenti, sopraelevazioni)		2
	Costruttivi (copertura, struttura, aperture, balconi, scale)		1
	Complementari (manto di copertura, serramenti, abbaini, intonaci)		1
	Decorativi (affreschi, cornicioni, modanature, bugnati, ecc.)		0
	Totale punteggio		18
5	Degrado	Nulla	
6	Grado di utilizzo	Utilizzato	
7	Spazi di pertinenza	Media qualità	
8	Vincoli legislativi		
9	Categoria di intervento del Piano vigente	C	
10	Note :..... :.....		

PROGETTO

11	Categoria di intervento prevista: R3
12	Vincoli particolari
13	Categoria di intervento per gli spazi di pertinenza : conservazione/ripristino della pavimentazione originaria come da indicazioni del Repertorio delle soluzioni progettuali

Scheda per il rilievo delle unità edilizie in Centro Storico

P.R.G. del Comune di Mori
C.C. Mori f.m 17 p.ed 451

Frazione Mori Vecchio
rilevato da geom.Peratti

Scheda nr. 42
data ottobre 2011

Estratto mappa scala 1:2000



1	Tipologia funzionale	Edificio residenziale	Punti
2	Epoca di costruzione	Anteriore al 1860	8
3	Tipologia architettonica storica	Media definizione	8
4	Permanenza dei caratteri formali tradizionali		
	Volumetrici originali (superfettazioni, ampliamenti, sopraelevazioni)		2
	Costruttivi (copertura, struttura, aperture, balconi, scale)		2
	Complementari (manto di copertura, serramenti, abbaini, intonaci)		1
	Decorativi (affreschi, cornicioni, modanature, bugnati, ecc.)		0
	Totale punteggio		21
5	Degrado	Nulla	
6	Grado di utilizzo	Utilizzato	
7	Spazi di pertinenza	Media qualità	
8	Vincoli legislativi		
9	Categoria di intervento del Piano vigente	C	
10	Note :		
	:		

PROGETTO

11	Categoria di intervento prevista: R2
12	Vincoli particolari : portale in pietra
13	Categoria di intervento per gli spazi di pertinenza : conservazione/ripristino della pavimentazione originaria come da indicazioni del Repertorio delle soluzioni progettuali


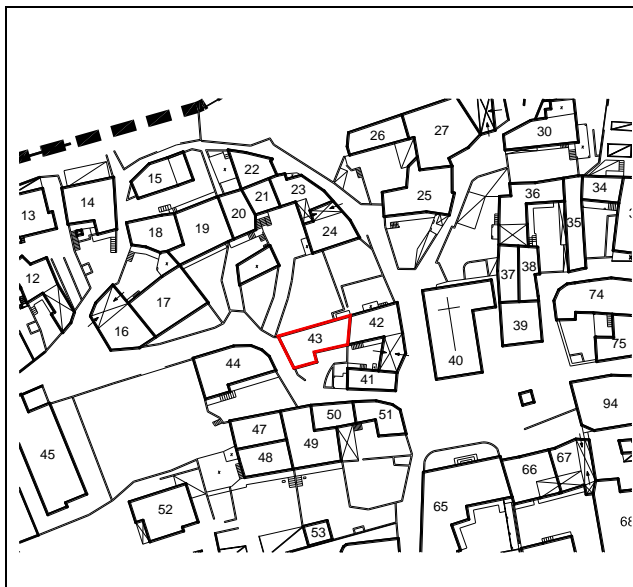
Scheda per il rilievo delle unità edilizie in Centro Storico

P.R.G. del Comune di Mori
C.C. Mori f.m 17 p.ed 450

Frazione Mori Vecchio
rilevato da geom.Peratti

Scheda nr. 43
data ottobre 2011

Estratto mappa scala 1:2000



1	Tipologia funzionale	Edificio residenziale	Punti
2	Epoca di costruzione	Anteriore al 1860	8
3	Tipologia architettonica storica	Media definizione	6
4	Permanenza dei caratteri formali tradizionali		
	Volumetrici originali (superfettazioni, ampliamenti, sopraelevazioni)		2
	Costruttivi (copertura, struttura, aperture, balconi, scale)		1
	Complementari (manto di copertura, serramenti, abbaini, intonaci)		1
	Decorativi (affreschi, cornicioni, modanature, bugnati, ecc.)		0
	Totale punteggio		18
5	Degrado	Nulla	
6	Grado di utilizzo	Utilizzato	
7	Spazi di pertinenza	Media qualità	
8	Vincoli legislativi		
9	Categoria di intervento del Piano vigente	C	
10	Note :..... :.....		

PROGETTO

11	Categoria di intervento prevista: R3 con riqualificazione della fronte sud
12	Vincoli particolari
13	Categoria di intervento per gli spazi di pertinenza : conservazione della pavimentazione presente

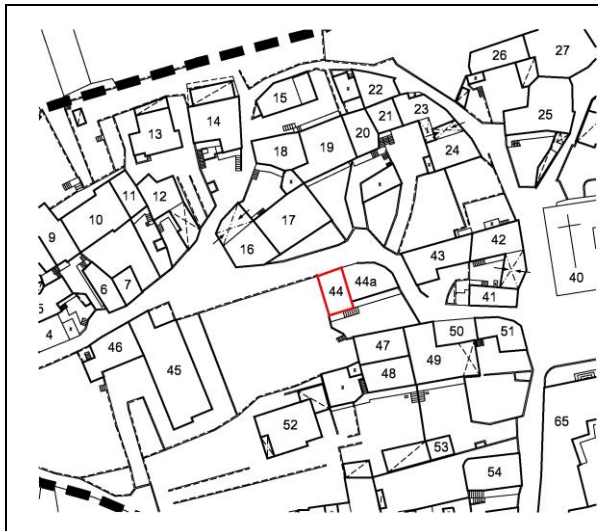
Scheda per il rilievo delle unità edilizie in Centro Storico

P.R.G. del Comune di Mori
C.C. Mori f.m 17 p.ed 487/1

Frazione Mori Vecchio
rilevato da geom.Peratti

Scheda nr. 44
data ottobre 2011

Estratto mappa scala 1:2000



1	Tipologia funzionale	Edificio residenziale	Punti
2	Epoca di costruzione	Anteriore al 1860	8
3	Tipologia architettonica storica	Media definizione	4
4	Permanenza dei caratteri formali tradizionali		
	Volumetrici originali (superfettazioni, ampliamenti, sopraelevazioni)		1
	Costruttivi (copertura, struttura, aperture, balconi, scale)		1
	Complementari (manto di copertura, serramenti, abbaini, intonaci)		1
	Decorativi (affreschi, cornicioni, modanature, bugnati, ecc.)		0
	Totale punteggio		15
5	Degrado	Nullo	
6	Grado di utilizzo	Utilizzato	
7	Spazi di pertinenza	Media qualità	
8	Vincoli legislativi		
9	Categoria di intervento del Piano vigente	C	
10	Note :.....		
	:.....		

PROGETTO

11	Categoria di intervento prevista: R3 con riqualificazione delle fronti
12	Vincoli particolari
13	Categoria di intervento per gli spazi di pertinenza: riqualificazione della pavimentazione come da indicazioni del Repertorio delle soluzioni progettuali

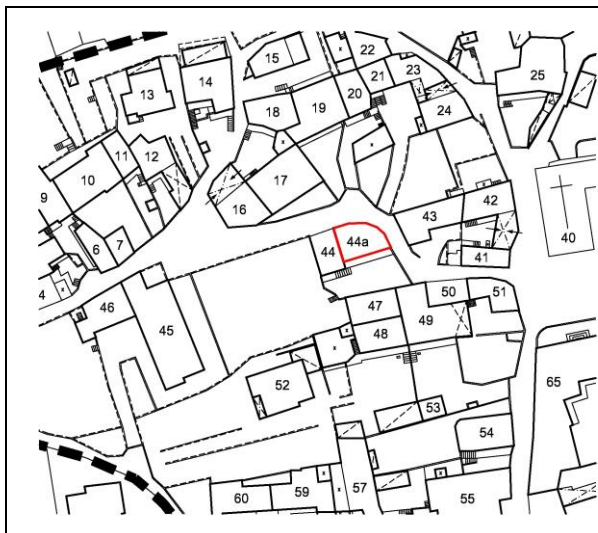
Scheda per il rilievo delle unità edilizie in Centro Storico

P.R.G. del Comune di Mori
C.C. Mori f.m 17 p.ed 487/1

Frazione Mori Vecchio
rilevato da geom.Peratti

Scheda nr. 44a
data ottobre 2011

Estratto mappa scala 1:2000



1	Tipologia funzionale	Edificio residenziale	Punti
2	Epoca di costruzione	Anteriore al 1860	8
3	Tipologia architettonica storica	Media definizione	4
4	Permanenza dei caratteri formali tradizionali		
	Volumetrici originali (superfettazioni, ampliamenti, sopraelevazioni)		1
	Costruttivi (copertura, struttura, aperture, balconi, scale)		1
	Complementari (manto di copertura, serramenti, abbaini, intonaci)		1
	Decorativi (affreschi, cornicioni, modanature, bugnati, ecc.)		0
	Totale punteggio		15
5	Degrado	Nullo	
6	Grado di utilizzo	Utilizzato	
7	Spazi di pertinenza	Media qualità	
8	Vincoli legislativi		
9	Categoria di intervento del Piano vigente	C	
10	Note :..... :.....		

PROGETTO

11	Categoria di intervento prevista: R3
12	Vincoli particolari
13	Categoria di intervento per gli spazi di pertinenza : riqualificazione della pavimentazione come da indicazioni del Repertorio delle soluzioni progettuali

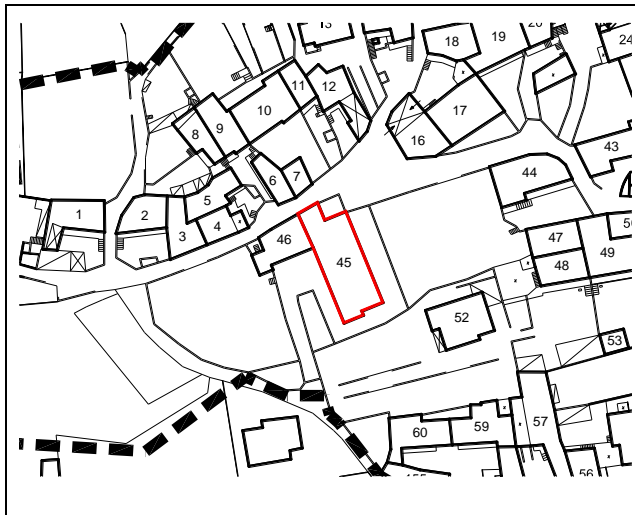
Scheda per il rilievo delle unità edilizie in Centro Storico

P.R.G. del Comune di Mori
C.C. Mori f.m 17 p.ed 486/2

Frazione Mori Vecchio
rilevato da geom.Peratti

Scheda nr. 45
data ottobre 2011

Estratto mappa scala 1:2000



1	Tipologia funzionale	Edificio residenziale	Punti
2	Epoca di costruzione	Anteriore al 1860	8
3	Tipologia architettonica storica	Bassa definizione	4
4	Permanenza dei caratteri formali tradizionali		
	Volumetrici originali (superfettazioni, ampliamenti, sopraelevazioni)		2
	Costruttivi (copertura, struttura, aperture, balconi, scale)		1
	Complementari (manto di copertura, serramenti, abbaini, intonaci)		0
	Decorativi (affreschi, cornicioni, modanature, bugnati, ecc.)		0
	Totale punteggio		15
5	Degrado	Nulla	
6	Grado di utilizzo	Utilizzato	
7	Spazi di pertinenza	Media qualità	
8	Vincoli legislativi		
9	Categoria di intervento del Piano vigente	C	
10	Note :..... :.....		

PROGETTO

11	Categoria di intervento prevista: R3 con riqualificazione delle fronti
12	Vincoli particolari
13	Categoria di intervento per gli spazi di pertinenza : riqualificazione della pavimentazione come da indicazioni del Repertorio delle soluzioni progettuali

Scheda per il rilievo delle unità edilizie in Centro Storico

P.R.G. del Comune di Mori
C.C. Mori f.m 17 p.ed 486/1

Frazione Mori Vecchio
rilevato da geom.Peratti

Scheda nr. 46
data ottobre 2011

Estratto mappa scala 1:2000



1	Tipologia funzionale	Edificio residenziale	Punti
2	Epoca di costruzione	Anteriore al 1860	8
3	Tipologia architettonica storica	Media definizione	6
4	Permanenza dei caratteri formali tradizionali		
	Volumetrici originali (superfettazioni, ampliamenti, sopraelevazioni)		1
	Costruttivi (copertura, struttura, aperture, balconi, scale)		1
	Complementari (manto di copertura, serramenti, abbaini, intonaci)		1
	Decorativi (affreschi, cornicioni, modanature, bugnati, ecc.)		0
	Totale punteggio		17
5	Degrado	Nulla	
6	Grado di utilizzo	Utilizzato	
7	Spazi di pertinenza	Media qualità	
8	Vincoli legislativi		
9	Categoria di intervento del Piano vigente	C	
10	Note :..... :.....		

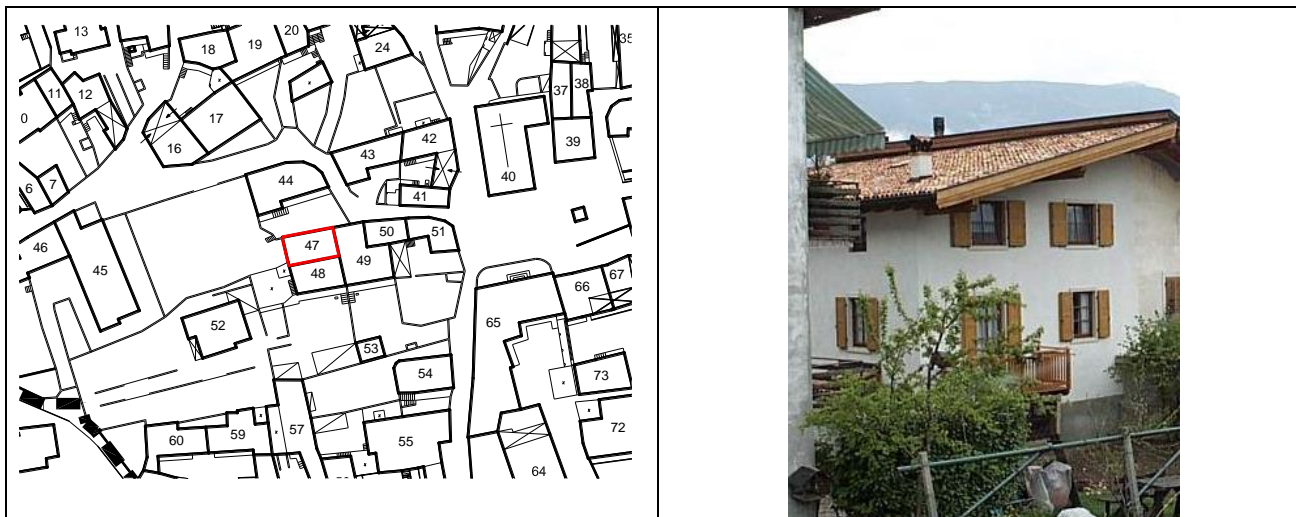
PROGETTO

11	Categoria di intervento prevista: R3 con riqualificazione delle fronti
12	Vincoli particolari
13	Categoria di intervento per gli spazi di pertinenza: riqualificazione della pavimentazione come da indicazioni del Repertorio delle soluzioni progettuali

Scheda per il rilievo delle unità edilizie in Centro Storico

P.R.G. del Comune di Mori	Frazione Mori Vecchio	Scheda nr. 47
C.C. Mori f.m 17 p.ed 487/2	rilevato da geom.Peratti	data ottobre 2011

Estratto mappa scala 1:2000



1	Tipologia funzionale	Edificio residenziale	Punti
2	Epoca di costruzione	Anteriore al 1860	8
3	Tipologia architettonica storica	Media definizione	6
4	Permanenza dei caratteri formali tradizionali		
	Volumetrici originali (superfettazioni, ampliamenti, sopraelevazioni)		2
	Costruttivi (copertura, struttura, aperture, balconi, scale)		1
	Complementari (manto di copertura, serramenti, abbaini, intonaci)		2
	Decorativi (affreschi, cornicioni, modanature, bugnati, ecc.)		0
	Totale punteggio		19
5	Degrado	Nulla	
6	Grado di utilizzo	Utilizzato	
7	Spazi di pertinenza	Media qualità	
8	Vincoli legislativi		
9	Categoria di intervento del Piano vigente	C	
10	Note :..... :.....		

PROGETTO

11	Categoria di intervento prevista: R3
12	Vincoli particolari
13	Categoria di intervento per gli spazi di pertinenza: riqualificazione della pavimentazione come da indicazioni del Repertorio delle soluzioni progettuali

Scheda per il rilievo delle unità edilizie in Centro Storico

P.R.G. del Comune di Mori
C.C. Mori f.m 17 p.ed 488/1

Frazione Mori Vecchio
rilevato da geom.Peratti

Scheda nr. 48
data ottobre 2011

Estratto mappa scala 1:2000



1	Tipologia funzionale	Edificio residenziale	Punti
2	Epoca di costruzione	Anteriore al 1860	8
3	Tipologia architettonica storica	Media definizione	6
4	Permanenza dei caratteri formali tradizionali		
	Volumetrici originali (superfettazioni, ampliamenti, sopraelevazioni)		2
	Costruttivi (copertura, struttura, aperture, balconi, scale)		1
	Complementari (manto di copertura, serramenti, abbaini, intonaci)		1
	Decorativi (affreschi, cornicioni, modanature, bugnati, ecc.)		0
	Totale punteggio		18
5	Degrado	Nulla	
6	Grado di utilizzo	Utilizzato	
7	Spazi di pertinenza	Media qualità	
8	Vincoli legislativi		
9	Categoria di intervento del Piano vigente	C	
10	Note :..... :.....		

PROGETTO

11	Categoria di intervento prevista: R3
12	Vincoli particolari
13	Categoria di intervento per gli spazi di pertinenza: conservazione della pavimentazione presente

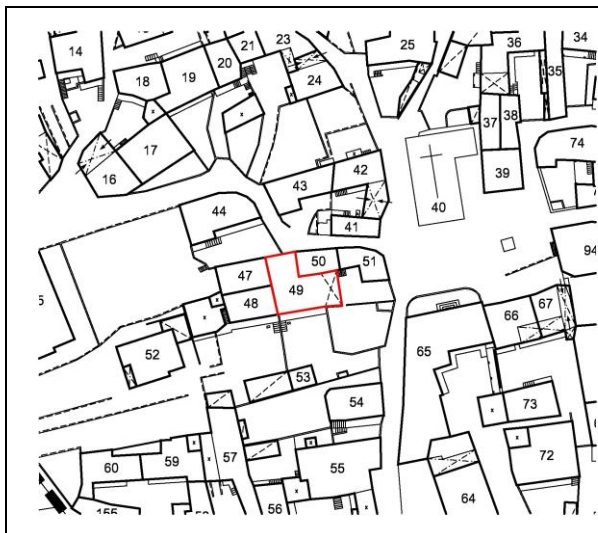
Scheda per il rilievo delle unità edilizie in Centro Storico

P.R.G. del Comune di Mori
C.C. Mori f.m 17 p.ed 488/2

Frazione Mori Vecchio
rilevato da geom.Peratti

Scheda nr. 49
data ottobre 2011

Estratto mappa scala 1:2000



1	Tipologia funzionale	Edificio residenziale	Punti
2	Epoca di costruzione	Anteriore al 1860	8
3	Tipologia architettonica storica	Media definizione	6
4	Permanenza dei caratteri formali tradizionali		
	Volumetrici originali (superfettazioni, ampliamenti, sopraelevazioni)		2
	Costruttivi (copertura, struttura, aperture, balconi, scale)		1
	Complementari (manto di copertura, serramenti, abbaini, intonaci)		1
	Decorativi (affreschi, cornicioni, modanature, bugnati, ecc.)		0
	Totale punteggio		18
5	Degrado	Nullo	
6	Grado di utilizzo	Utilizzato	
7	Spazi di pertinenza	Media qualità	
8	Vincoli legislativi		
9	Categoria di intervento del Piano vigente	C	
10	Note :..... :.....		

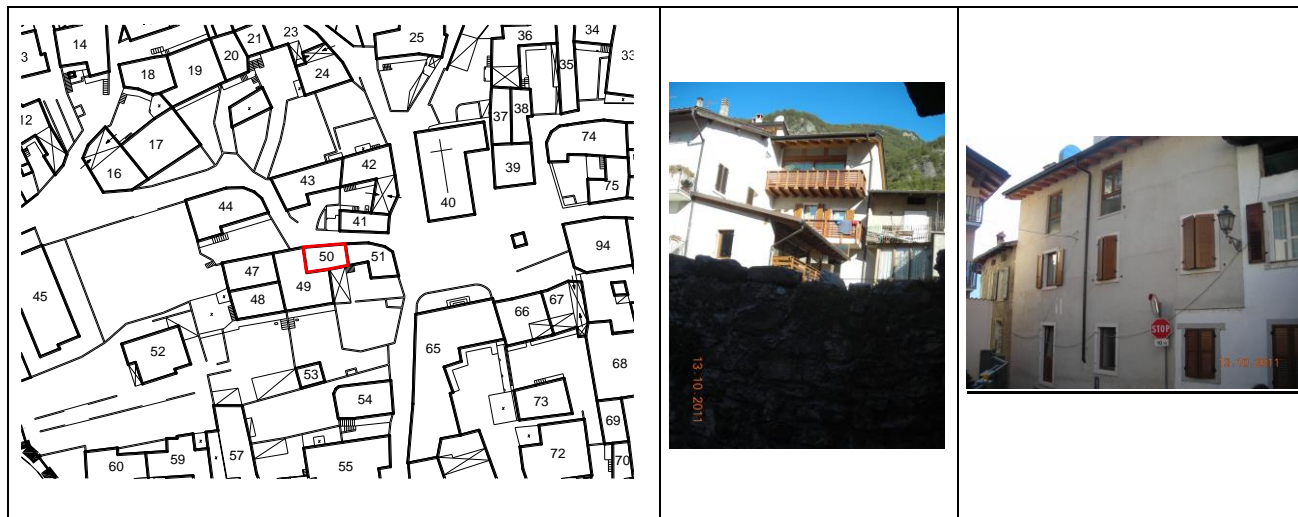
PROGETTO

11	Categoria di intervento prevista: R3
12	Vincoli particolari
13	Categoria di intervento per gli spazi di pertinenza: riqualificazione della pavimentazione come da indicazioni del Repertorio delle soluzioni progettuali

Scheda per il rilievo delle unità edilizie in Centro Storico

P.R.G. del Comune di Mori C.C. Mori f.m 17 p.ed 489/1	Frazione Mori Vecchio rilevato da geom.Peratti	Scheda nr. 50 data ottobre 2011
---	--	---

Estratto mappa scala 1:2000



1	Tipologia funzionale	Edificio residenziale	Punti
2	Epoca di costruzione	Anteriore al 1860	8
3	Tipologia architettonica storica	Media definizione	6
4	Permanenza dei caratteri formali tradizionali		
	Volumetrici originali (superfettazioni, ampliamenti, sopraelevazioni)		1
	Costruttivi (copertura, struttura, aperture, balconi, scale)		2
	Complementari (manto di copertura, serramenti, abbaini, intonaci)		2
	Decorativi (affreschi, cornicioni, modanature, bugnati, ecc.)		0
	Totale punteggio		19
5	Degrado	Nulla	
6	Grado di utilizzo	Utilizzato	
7	Spazi di pertinenza	Media qualità	
8	Vincoli legislativi		
9	Categoria di intervento del Piano vigente	C	
10	Note :..... :.....		

PROGETTO

11	Categoria di intervento prevista: R3
12	Vincoli particolari
13	Categoria di intervento per gli spazi di pertinenza: conservazione dello stato attuale/posa di pavimentazione come da indicazioni del Repertorio delle soluzioni progettuali

Scheda per il rilievo delle unità edilizie in Centro Storico

P.R.G. del Comune di Mori
C.C. Mori f.m 17 p.ed 490/1

Frazione Mori Vecchio
rilevato da geom.Peratti

Scheda nr. 51
data ottobre 2011

Estratto mappa scala 1:2000



1	Tipologia funzionale	Edificio residenziale	Punti
2	Epoca di costruzione	Anteriore al 1860	8
3	Tipologia architettonica storica	Alta definizione	8
4	Permanenza dei caratteri formali tradizionali		
	Volumetrici originali (superfettazioni, ampliamenti, sopraelevazioni)		2
	Costruttivi (copertura, struttura, aperture, balconi, scale)		1
	Complementari (manto di copertura, serramenti, abbaini, intonaci)		2
	Decorativi (affreschi, cornicioni, modanature, bugnati, ecc.)		0
	Totale punteggio		21
5	Degrado	Medio	
6	Grado di utilizzo	Utilizzato	
7	Spazi di pertinenza	Media qualità	
8	Vincoli legislativi		
9	Categoria di intervento del Piano vigente	C	
10	Note :..... :.....		

PROGETTO

11	Categoria di intervento prevista: R2
12	Vincoli particolari : n° 2 portali in pietra di cui uno di accesso al cortile e fronti prospicienti la strada
13	Categoria di intervento per gli spazi di pertinenza : conservazione dello stato attuale/posa di pavimentazione come da indicazioni del Repertorio delle soluzioni progettuali

Scheda per il rilievo delle unità edilizie in Centro Storico

P.R.G. del Comune di Mori
C.C. Mori f.m 17 p.ed 613

Frazione Mori Vecchio
rilevato da geom.Peratti

Scheda nr. 52
data ottobre 2011

Estratto mappa scala 1:2000



1	Tipologia funzionale	Edificio residenziale	Punti
2	Epoca di costruzione	Posteriore al 1939	4
3	Tipologia architettonica storica	Bassa definizione	4
4	Permanenza dei caratteri formali tradizionali		
	Volumetrici originali (superfettazioni, ampliamenti, sopraelevazioni)		2
	Costruttivi (copertura, struttura, aperture, balconi, scale)		1
	Complementari (manto di copertura, serramenti, abbaini, intonaci)		1
	Decorativi (affreschi, cornicioni, modanature, bugnati, ecc.)		0
	Totale punteggio		12
5	Degrado	Nulla	
6	Grado di utilizzo	Utilizzato	
7	Spazi di pertinenza	Media qualità	
8	Vincoli legislativi		
9	Categoria di intervento del Piano vigente	D	
10	Note :.....		
	:.....		

PROGETTO

11	Categoria di intervento prevista: R5
12	Vincoli particolari
13	Categoria di intervento per gli spazi di pertinenza: riqualificazione della pavimentazione come da indicazioni del Repertorio delle soluzioni progettuali

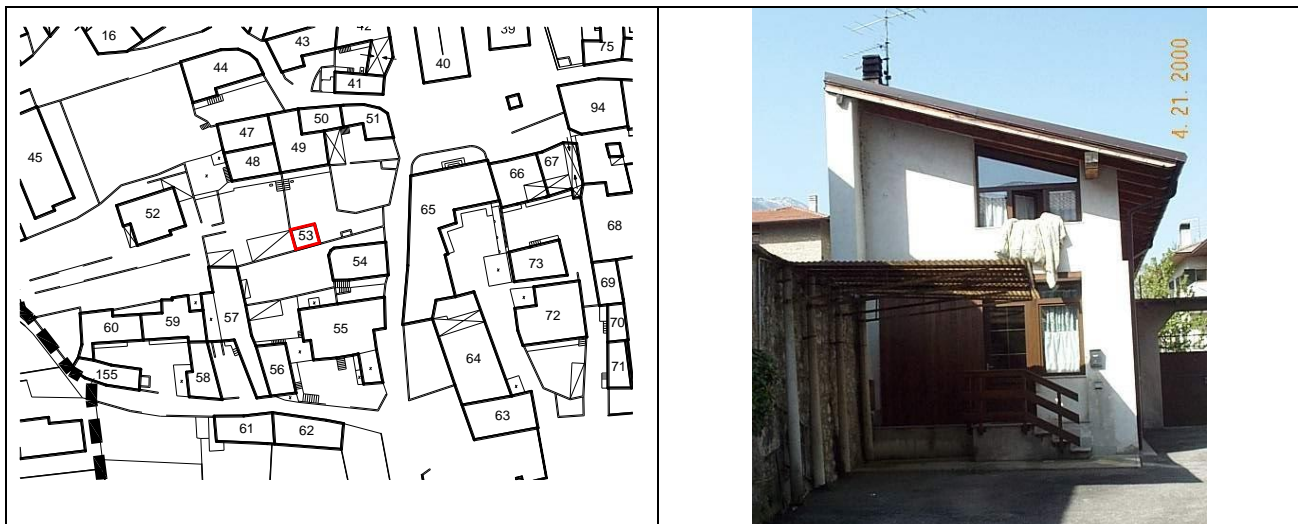
Scheda per il rilievo delle unità edilizie in Centro Storico

P.R.G. del Comune di Mori
C.C. Mori f.m 17 p.ed 488/2

Frazione Mori Vecchio
rilevato da geom.Peratti

Scheda nr. 53
data ottobre 2011

Estratto mappa scala 1:2000



1	Tipologia funzionale	Edificio residenziale	Punti
2	Epoca di costruzione	Posteriore al 1939	4
3	Tipologia architettonica storica	Media definizione	6
4	Permanenza dei caratteri formali tradizionali		
	Volumetrici originali (superfettazioni, ampliamenti, sopraelevazioni)		2
	Costruttivi (copertura, struttura, aperture, balconi, scale)		1
	Complementari (manto di copertura, serramenti, abbaini, intonaci)		1
	Decorativi (affreschi, cornicioni, modanature, bugnati, ecc.)		0
	Totale punteggio		14
5	Degrado	Nulla	
6	Grado di utilizzo	Utilizzato	
7	Spazi di pertinenza	Media qualità	
8	Vincoli legislativi		
9	Categoria di intervento del Piano vigente	- art.35	
10	Note :..... :.....		

PROGETTO

11	Categoria di intervento prevista: R3
12	Vincoli particolari
13	Categoria di intervento per gli spazi di pertinenza : riqualificazione della pavimentazione come da indicazioni del Repertorio delle soluzioni progettuali

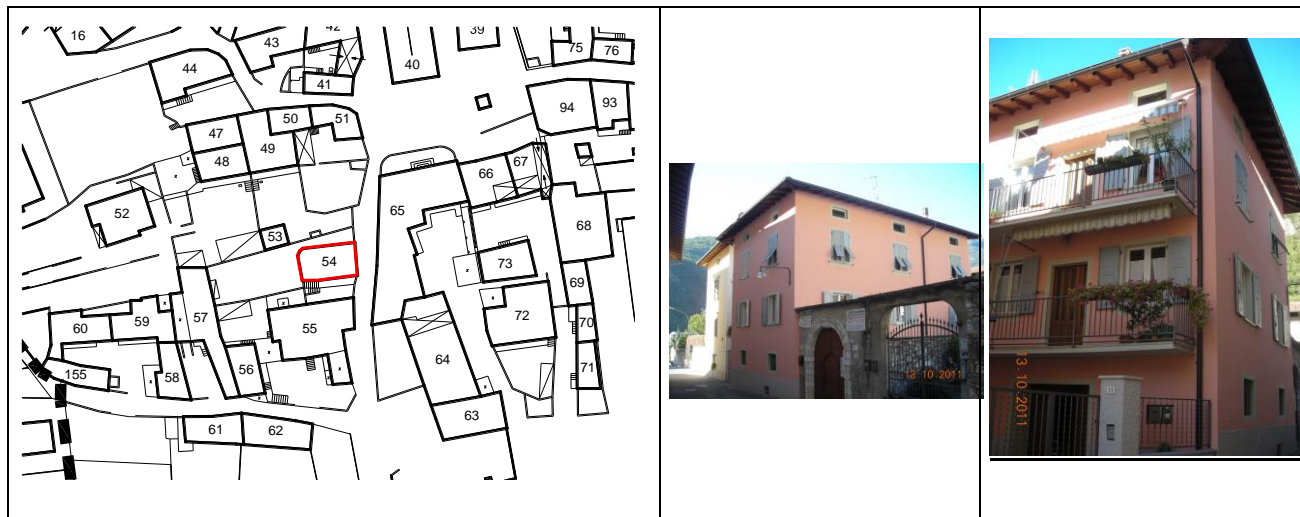
Scheda per il rilievo delle unità edilizie in Centro Storico

P.R.G. del Comune di Mori
C.C. Mori f.m 17 p.ed 491

Frazione Mori Vecchio
rilevato da geom.Peratti

Scheda nr. 54
data ottobre 2011

Estratto mappa scala 1:2000



1	Tipologia funzionale	Edificio residenziale	Punti
2	Epoca di costruzione	Anteriore al 1860	8
3	Tipologia architettonica storica	Media definizione	6
4	Permanenza dei caratteri formali tradizionali		
	Volumetrici originali (superfettazioni, ampliamenti, sopraelevazioni)		2
	Costruttivi (copertura, struttura, aperture, balconi, scale)		1
	Complementari (manto di copertura, serramenti, abbaini, intonaci)		2
	Decorativi (affreschi, cornicioni, modanature, bugnati, ecc.)		0
	Totale punteggio		19
5	Degrado	Nulla	
6	Grado di utilizzo	Utilizzato	
7	Spazi di pertinenza	Media qualità	
8	Vincoli legislativi		
9	Categoria di intervento del Piano vigente	C	
10	Note :..... :.....		

PROGETTO

11	Categoria di intervento prevista: R3
12	Vincoli particolari : portale in pietra di accesso al cortile
13	Categoria di intervento per gli spazi di pertinenza: riqualificazione della pavimentazione come da indicazioni del Repertorio delle soluzioni progettuali

Scheda per il rilievo delle unità edilizie in Centro Storico

P.R.G. del Comune di Mori
C.C. Mori f.m 17 p.ed 493p

Frazione Mori Vecchio
rilevato da geom.Peratti

Scheda nr. 55
data ottobre 2011

Estratto mappa scala 1:2000



1	Tipologia funzionale	Edificio residenziale	Punti
2	Epoca di costruzione	Anteriore al 1860	8
3	Tipologia architettonica storica	Alta definizione	8
4	Permanenza dei caratteri formali tradizionali		
	Volumetrici originali (superfettazioni, ampliamenti, sopraelevazioni)		2
	Costruttivi (copertura, struttura, aperture, balconi, scale)		2
	Complementari (manto di copertura, serramenti, abbaini, intonaci)		2
	Decorativi (affreschi, cornicioni, modanature, bugnati, ecc.)		0
	Totale punteggio		22
5	Degrado	Nulla	
6	Grado di utilizzo	Utilizzato	
7	Spazi di pertinenza	Media qualità	
8	Vincoli legislativi		
9	Categoria di intervento del Piano vigente	B	
10	Note :..... :.....		

PROGETTO

11	Categoria di intervento prevista: R2
12	Vincoli particolari: pilastri in pietra del cancello di ingresso al cortile e fronti
13	Categoria di intervento per gli spazi di pertinenza : riqualificazione della pavimentazione come da indicazioni del Repertorio delle soluzioni progettuali

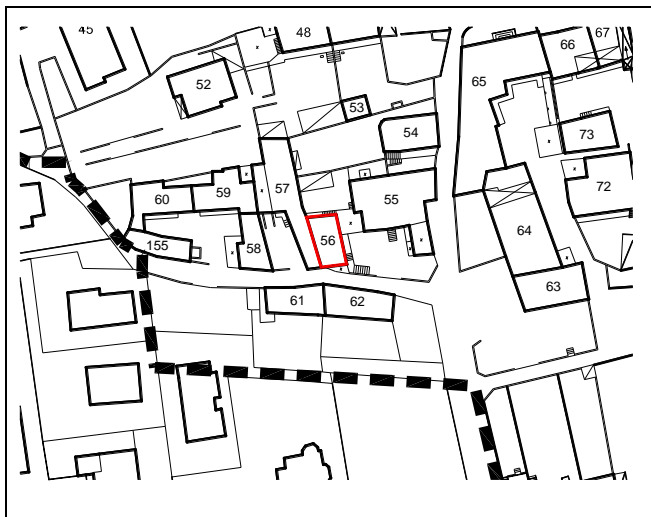
Scheda per il rilievo delle unità edilizie in Centro Storico

P.R.G. del Comune di Mori
C.C. Mori f.m 17 p.ed 493p

Frazione Mori Vecchio
rilevato da geom.Peratti

Scheda nr. 56
data ottobre 2011

Estratto mappa scala 1:2000



1	Tipologia funzionale	Edificio residenziale	Punti
2	Epoca di costruzione	Anteriore al 1860	8
3	Tipologia architettonica storica	Nessuna definizione	0
4	Permanenza dei caratteri formali tradizionali		
	Volumetrici originali (superfettazioni, ampliamenti, sopraelevazioni)		1
	Costruttivi (copertura, struttura, aperture, balconi, scale)		0
	Complementari (manto di copertura, serramenti, abbaini, intonaci)		0
	Decorativi (affreschi, cornicioni, modanature, bugnati, ecc.)		0
	Totale punteggio		9
5	Degrado	Nulla	
6	Grado di utilizzo	Utilizzato	
7	Spazi di pertinenza	Media qualità	
8	Vincoli legislativi		
9	Categoria di intervento del Piano vigente	C	
10	Note :.....		
	:.....		

PROGETTO

11	Categoria di intervento prevista: R5 con riqualificazione delle fronti
12	Vincoli particolari
13	Categoria di intervento per gli spazi di pertinenza : riqualificazione della pavimentazione come da indicazioni del Repertorio delle soluzioni progettuali

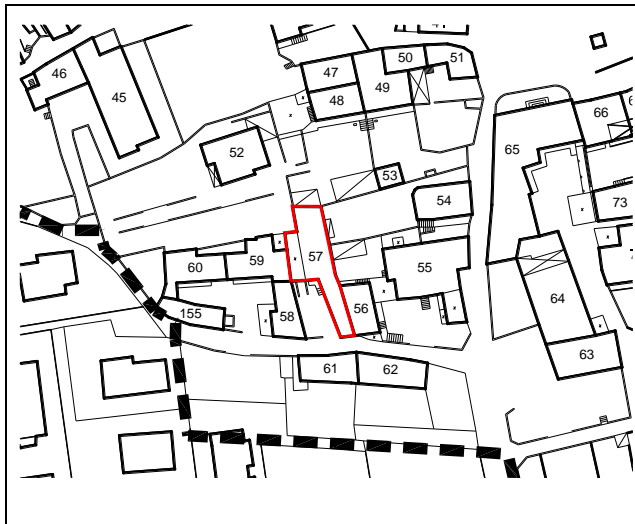
Scheda per il rilievo delle unità edilizie in Centro Storico

P.R.G. del Comune di Mori
C.C. Mori f.m 17 p.ed 493p

Frazione Mori Vecchio
rilevato da geom.Peratti

Scheda nr. 57
data ottobre 2011

Estratto mappa scala 1:2000



1	Tipologia funzionale	Edificio residenziale	Punti
2	Epoca di costruzione	Anteriore al 1860	8
3	Tipologia architettonica storica	Bassa definizione	4
4	Permanenza dei caratteri formali tradizionali		
	Volumetrici originali (superfettazioni, ampliamenti, sopraelevazioni)		1
	Costruttivi (copertura, struttura, aperture, balconi, scale)		0
	Complementari (manto di copertura, serramenti, abbaini, intonaci)		0
	Decorativi (affreschi, cornicioni, modanature, bugnati, ecc.)		0
	Totale punteggio		13
5	Degrado	Nulla	
6	Grado di utilizzo	Utilizzato	
7	Spazi di pertinenza	Media qualità	
8	Vincoli legislativi		
9	Categoria di intervento del Piano vigente	C	
10	Note :.....		
	:.....		

PROGETTO

11	Categoria di intervento prevista: R4 con riqualificazione dei serramenti
12	Vincoli particolari
13	Categoria di intervento per gli spazi di pertinenza: riqualificazione della pavimentazione come da indicazioni del Repertorio delle soluzioni progettuali

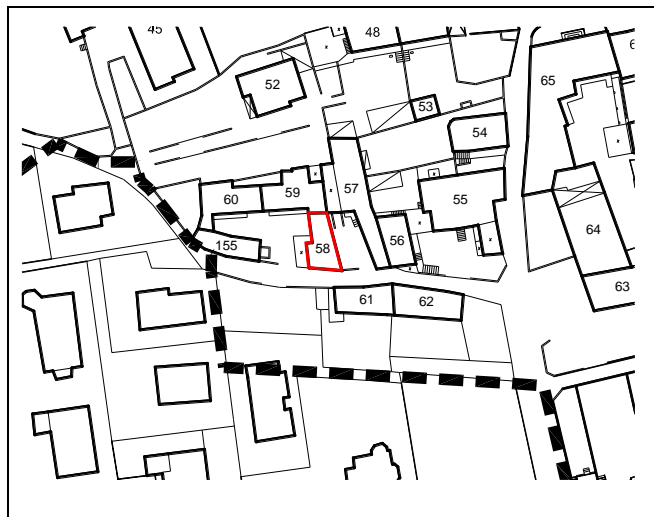
Scheda per il rilievo delle unità edilizie in Centro Storico

P.R.G. del Comune di Mori
C.C. Mori f.m 17 p.ed 424p

Frazione Mori Vecchio
rilevato da geom.Peratti

Scheda nr. 58
data ottobre 2011

Estratto mappa scala 1:2000



1	Tipologia funzionale	Edificio residenziale	Punti
2	Epoca di costruzione	Anteriore al 1860	8
3	Tipologia architettonica storica	Bassa definizione	4
4	Permanenza dei caratteri formali tradizionali		
	Volumetrici originali (superfettazioni, ampliamenti, sopraelevazioni)		1
	Costruttivi (copertura, struttura, aperture, balconi, scale)		0
	Complementari (manto di copertura, serramenti, abbaini, intonaci)		0
	Decorativi (affreschi, cornicioni, modanature, bugnati, ecc.)		0
	Totale punteggio		13
5	Degrado	Nulla	
6	Grado di utilizzo	Utilizzato	
7	Spazi di pertinenza	Media qualità	
8	Vincoli legislativi		
9	Categoria di intervento del Piano vigente	C	
10	Note :..... :.....		

PROGETTO

11	Categoria di intervento prevista: R4 con riqualificazione dei serramenti
12	Vincoli particolari
13	Categoria di intervento per gli spazi di pertinenza: riqualificazione della pavimentazione come da indicazioni del Repertorio delle soluzioni progettuali

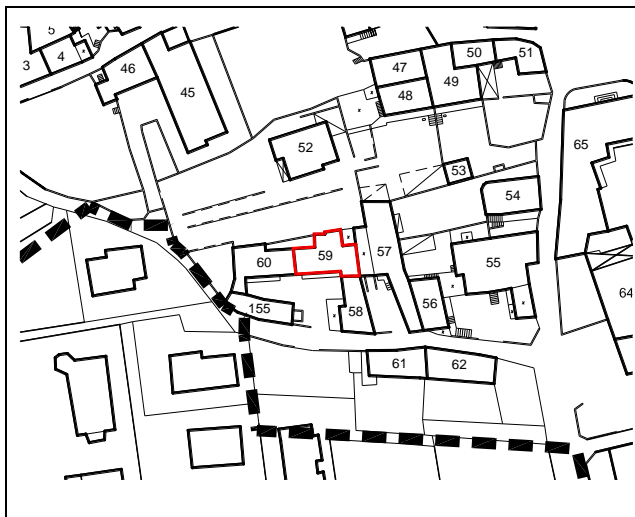
Scheda per il rilievo delle unità edilizie in Centro Storico

P.R.G. del Comune di Mori
C.C. Mori f.m 17 p.ed 429p

Frazione Mori Vecchio
rilevato da geom.Peratti

Scheda nr. 59
data ottobre 2011

Estratto mappa scala 1:2000



1	Tipologia funzionale	Edificio residenziale	Punti
2	Epoca di costruzione	Anteriore al 1860	8
3	Tipologia architettonica storica	Bassa definizione	4
4	Permanenza dei caratteri formali tradizionali		
	Volumetrici originali (superfettazioni, ampliamenti, sopraelevazioni)		2
	Costruttivi (copertura, struttura, aperture, balconi, scale)		1
	Complementari (manto di copertura, serramenti, abbaini, intonaci)		0
	Decorativi (affreschi, cornicioni, modanature, bugnati, ecc.)		0
	Totale punteggio		15
5	Degrado	Nulla	
6	Grado di utilizzo	Utilizzato	
7	Spazi di pertinenza	Media qualità	
8	Vincoli legislativi		
9	Categoria di intervento del Piano vigente	C	
10	Note :.....		
	:.....		

PROGETTO

11	Categoria di intervento prevista: R3 con riqualificazione dei serramenti
12	Vincoli particolari
13	Categoria di intervento per gli spazi di pertinenza : ripristino della pavimentazione originaria/posa nuova pavimentazione come da indicazioni del Repertorio delle soluzioni progettuali

Scheda per il rilievo delle unità edilizie in Centro Storico

P.R.G. del Comune di Mori
C.C. Mori f.m 17 p.ed 429p

Frazione Mori Vecchio
rilevato da geom.Peratti

Scheda nr. 60
data ottobre 2011

Estratto mappa scala 1:2000



1	Tipologia funzionale	Edificio residenziale	Punti
2	Epoca di costruzione	Anteriore al 1860	8
3	Tipologia architettonica storica	Media definizione	6
4	Permanenza dei caratteri formali tradizionali		
	Volumetrici originali (superfetazioni, ampliamenti, sopraelevazioni)		1
	Costruttivi (copertura, struttura, aperture, balconi, scale)		1
	Complementari (manto di copertura, serramenti, abbaini, intonaci)		1
	Decorativi (affreschi, cornicioni, modanature, bugnati, ecc.)		0
	Totale punteggio		17
5	Degrado	Nullo	
6	Grado di utilizzo	Utilizzato	
7	Spazi di pertinenza	Media qualità	
8	Vincoli legislativi		
9	Categoria di intervento del Piano vigente	C	
10	Note :..... :.....		

PROGETTO

11	Categoria di intervento prevista: R3
12	Vincoli particolari
13	Categoria di intervento per gli spazi di pertinenza : ripristino della pavimentazione originaria/posa nuova pavimentazione come da indicazioni del Repertorio delle soluzioni progettuali

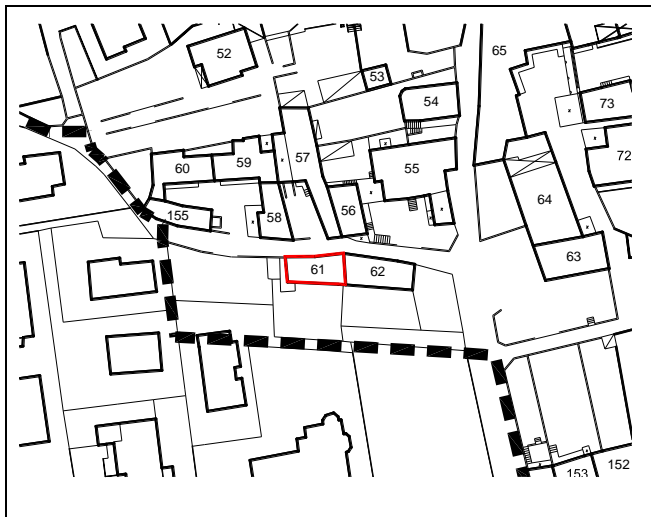
Scheda per il rilievo delle unità edilizie in Centro Storico

P.R.G. del Comune di Mori
C.C. Mori f.m 17 p.ed 495/1p

Frazione Mori Vecchio
rilevato da geom.Peratti

Scheda nr. 61
data ottobre 2011

Estratto mappa scala 1:2000



1	Tipologia funzionale	Edificio residenziale	Punti
2	Epoca di costruzione	Anteriore al 1860	8
3	Tipologia architettonica storica	Bassa definizione	4
4	Permanenza dei caratteri formali tradizionali		
	Volumetrici originali (superfettazioni, ampliamenti, sopraelevazioni)		2
	Costruttivi (copertura, struttura, aperture, balconi, scale)		1
	Complementari (manto di copertura, serramenti, abbaini, intonaci)		1
	Decorativi (affreschi, cornicioni, modanature, bugnati, ecc.)		0
	Totale punteggio		16
5	Degrado	Nullo	
6	Grado di utilizzo	Utilizzato	
7	Spazi di pertinenza	Media qualità	
8	Vincoli legislativi		
9	Categoria di intervento del Piano vigente	C	
10	Note :..... :.....		

PROGETTO

11	Categoria di intervento prevista: R3 con riqualificazione dei serramenti
12	Vincoli particolari
13	Categoria di intervento per gli spazi di pertinenza : conservazione dello stato attuale/posa di pavimentazione come da indicazioni del Repertorio delle soluzioni progettuali

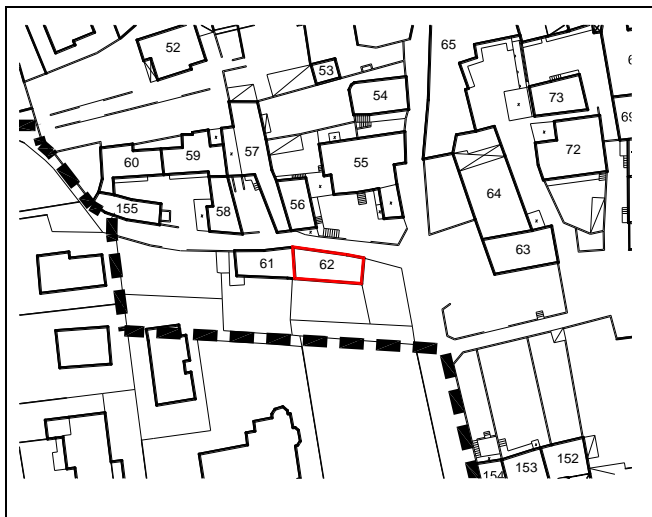
Scheda per il rilievo delle unità edilizie in Centro Storico

P.R.G. del Comune di Mori
C.C. Mori f.m 17 p.ed 495/1p

Frazione Mori Vecchio
rilevato da geom.Peratti

Scheda nr. 62
data ottobre 2011

Estratto mappa scala 1:2000



1	Tipologia funzionale	Edificio residenziale	Punti
2	Epoca di costruzione	Anteriore al 1860	8
3	Tipologia architettonica storica	Bassa definizione	4
4	Permanenza dei caratteri formali tradizionali		
	Volumetrici originali (superfetazioni, ampliamenti, sopraelevazioni)		2
	Costruttivi (copertura, struttura, aperture, balconi, scale)		1
	Complementari (manto di copertura, serramenti, abbaini, intonaci)		1
	Decorativi (affreschi, cornicioni, modanature, bugnati, ecc.)		0
	Totale punteggio		16
5	Degrado	Nulla	
6	Grado di utilizzo	Utilizzato	
7	Spazi di pertinenza	Media qualità	
8	Vincoli legislativi		
9	Categoria di intervento del Piano vigente	C	
10	Note :..... :.....		

PROGETTO

11	Categoria di intervento prevista: R3 con riqualificazione dei serramenti
12	Vincoli particolari
13	Categoria di intervento per gli spazi di pertinenza : conservazione/ripristino della pavimentazione attuale

Scheda per il rilievo delle unità edilizie in Centro Storico

P.R.G. del Comune di Mori
C.C. Mori f.m 17 p.ed 572

Frazione Mori Vecchio
rilevato da geom.Peratti

Scheda nr. 63
data ottobre 2011

Estratto mappa scala 1:2000



1	Tipologia funzionale	Altro - Circolo	Punti
2	Epoca di costruzione	Tra il 1860 e il 1939	6
3	Tipologia architettonica storica	Bassa definizione	4
4	Permanenza dei caratteri formali tradizionali		
	Volumetrici originali (superfettazioni, ampliamenti, sopraelevazioni)		2
	Costruttivi (copertura, struttura, aperture, balconi, scale)		1
	Complementari (manto di copertura, serramenti, abbaini, intonaci)		1
	Decorativi (affreschi, cornicioni, modanature, bugnati, ecc.)		0
	Totale punteggio		14
5	Degrado	Nulla	
6	Grado di utilizzo	Utilizzato	
7	Spazi di pertinenza	Media qualità	
8	Vincoli legislativi		
9	Categoria di intervento del Piano vigente	C	
10	Note :.....		
	:.....		

PROGETTO

11	Categoria di intervento prevista: R5
12	Vincoli particolari
13	Categoria di intervento per gli spazi di pertinenza : conferma della pavimentazione in porfido, riqualificazione della parte non conforme alle indicazioni del Repertorio delle soluzioni progettuali

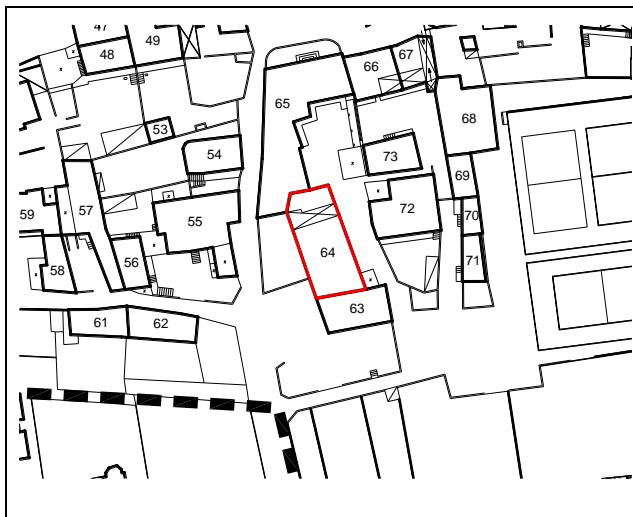
Scheda per il rilievo delle unità edilizie in Centro Storico

P.R.G. del Comune di Mori
C.C. Mori f.m 17 p.ed 439/2

Frazione Mori Vecchio
rilevato da geom.Peratti

Scheda nr. 64
data ottobre 2011

Estratto mappa scala 1:2000



1	Tipologia funzionale	Edificio residenziale	Punti
2	Epoca di costruzione	Anteriore al 1860	8
3	Tipologia architettonica storica	Alta definizione	8
4	Permanenza dei caratteri formali tradizionali		
	Volumetrici originali (superfettazioni, ampliamenti, sopraelevazioni)		2
	Costruttivi (copertura, struttura, aperture, balconi, scale)		2
	Complementari (manto di copertura, serramenti, abbaini, intonaci)		1
	Decorativi (affreschi, cornicioni, modanature, bugnati, ecc.)		0
	Totale punteggio		21
5	Degrado	Medio-Elevato	
6	Grado di utilizzo	Sottoutilizzato	
7	Spazi di pertinenza	Media qualità	
8	Vincoli legislativi		
9	Categoria di intervento del Piano vigente	B	
10	Note :.....		
	:.....		

PROGETTO

11	Categoria di intervento prevista : R5
12	Vincoli particolari
13	Categoria di intervento per gli spazi di pertinenza : conferma dello stato attuale/posa di pavimentazione come da indicazioni del Repertorio delle soluzioni progettuali, per il cortile

Scheda per il rilievo delle unità edilizie in Centro Storico

P.R.G. del Comune di Mori
C.C. Mori f.m 17 p.ed 447

Frazione Mori Vecchio
rilevato da geom.Peratti

Scheda nr. 65
data ottobre 2011

Estratto mappa scala 1:2000



1	Tipologia funzionale	Edificio residenziale	Punti
2	Epoca di costruzione	Anteriore al 1860	8
3	Tipologia architettonica storica	Alta definizione	8
4	Permanenza dei caratteri formali tradizionali		
	Volumetrici originali (superfettazioni, ampliamenti, sopraelevazioni)		2
	Costruttivi (copertura, struttura, aperture, balconi, scale)		2
	Complementari (manto di copertura, serramenti, abbaini, intonaci)		2
	Decorativi (affreschi, cornicioni, modanature, bugnati, ecc.)		1
	Totale punteggio		23
5	Degrado	Medio-Elevato	
6	Grado di utilizzo	In stato di abbandono	
7	Spazi di pertinenza	Media qualità	
8	Vincoli legislativi : tutela diretta D. Lgs. n. 42/2004		
9	Categoria di intervento del Piano vigente	B	
10	Note :		
	:		

PROGETTO

11	Categoria di intervento prevista: R2
12	Vincoli particolari: fronti a nord, ovest e sud
13	Categoria di intervento per gli spazi di pertinenza : conferma dello stato attuale/posa di pavimentazione come da indicazioni del Repertorio delle soluzioni progettuali

Scheda per il rilievo delle unità edilizie in Centro Storico

P.R.G. del Comune di Mori
C.C. Mori f.m 17 p.ed 445/1

Frazione Mori Vecchio
rilevato da geom.Peratti

Scheda nr. 66
data ottobre 2011

Estratto mappa scala 1:2000



1	Tipologia funzionale	Edificio residenziale	Punti
2	Epoca di costruzione	Anteriore al 1860	8
3	Tipologia architettonica storica	Alta definizione	8
4	Permanenza dei caratteri formali tradizionali		
	Volumetrici originali (superfetazioni, ampliamenti, sopraelevazioni)		2
	Costruttivi (copertura, struttura, aperture, balconi, scale)		1
	Complementari (manto di copertura, serramenti, abbaini, intonaci)		1
	Decorativi (affreschi, cornicioni, modanature, bugnati, ecc.)		0
	Totale punteggio		20
5	Degrado	Nullo	
6	Grado di utilizzo	Utilizzato	
7	Spazi di pertinenza	Media qualità	
8	Vincoli legislativi		
9	Categoria di intervento del Piano vigente	B	
10	Note :..... :.....		

PROGETTO

11	Categoria di intervento prevista: R2
12	Vincoli particolari : portale in pietra e fronte principale
13	Categoria di intervento per gli spazi di pertinenza: riqualificazione della pavimentazione come da indicazioni del Repertorio delle soluzioni progettuali

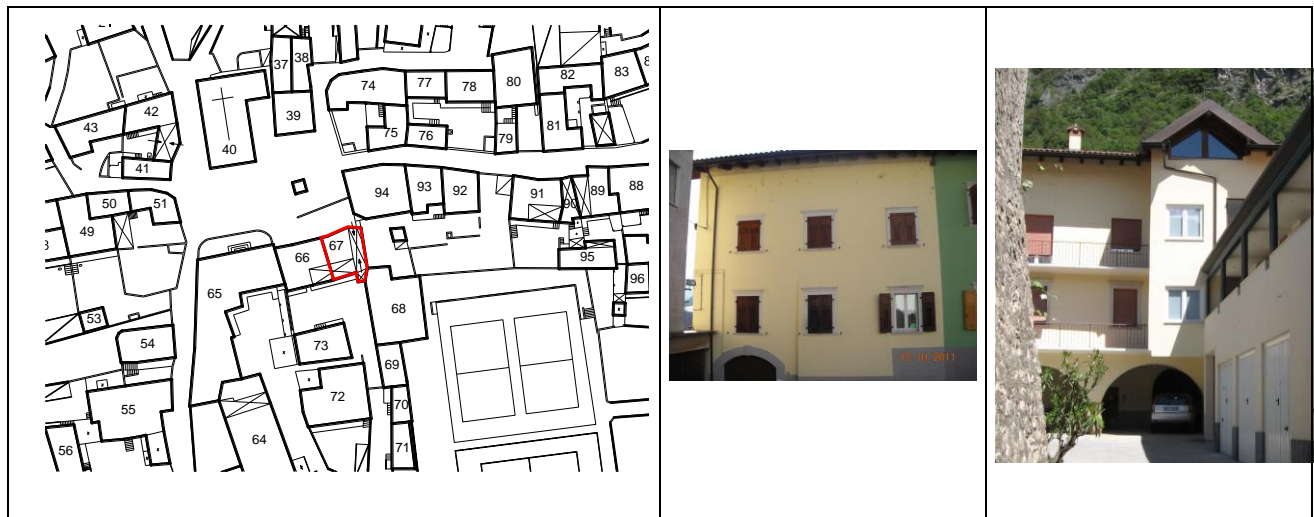
Scheda per il rilievo delle unità edilizie in Centro Storico

P.R.G. del Comune di Mori
C.C. Mori f.m 17 p.ed 446/2

Frazione Mori Vecchio
rilevato da geom.Peratti

Scheda nr. 67
data ottobre 2011

Estratto mappa scala 1:2000



1	Tipologia funzionale	Edificio residenziale	Punti
2	Epoca di costruzione	Anteriore al 1860	8
3	Tipologia architettonica storica	Alta definizione	6
4	Permanenza dei caratteri formali tradizionali		
	Volumetrici originali (superfetazioni, ampliamenti, sopraelevazioni)		2
	Costruttivi (copertura, struttura, aperture, balconi, scale)		1
	Complementari (manto di copertura, serramenti, abbaini, intonaci)		1
	Decorativi (affreschi, cornicioni, modanature, bugnati, ecc.)		0
	Totale punteggio		18
5	Degrado	Nulla	
6	Grado di utilizzo	Utilizzato	
7	Spazi di pertinenza	Media qualità	
8	Vincoli legislativi		
9	Categoria di intervento del Piano vigente	B	
10	Note :..... :.....		

PROGETTO

11	Categoria di intervento prevista: R3 con riqualificazione della fronte est
12	Vincoli particolari: fronte principale
13	Categoria di intervento per gli spazi di pertinenza : riqualificazione della pavimentazione come da indicazioni del Repertorio delle soluzioni progettuali

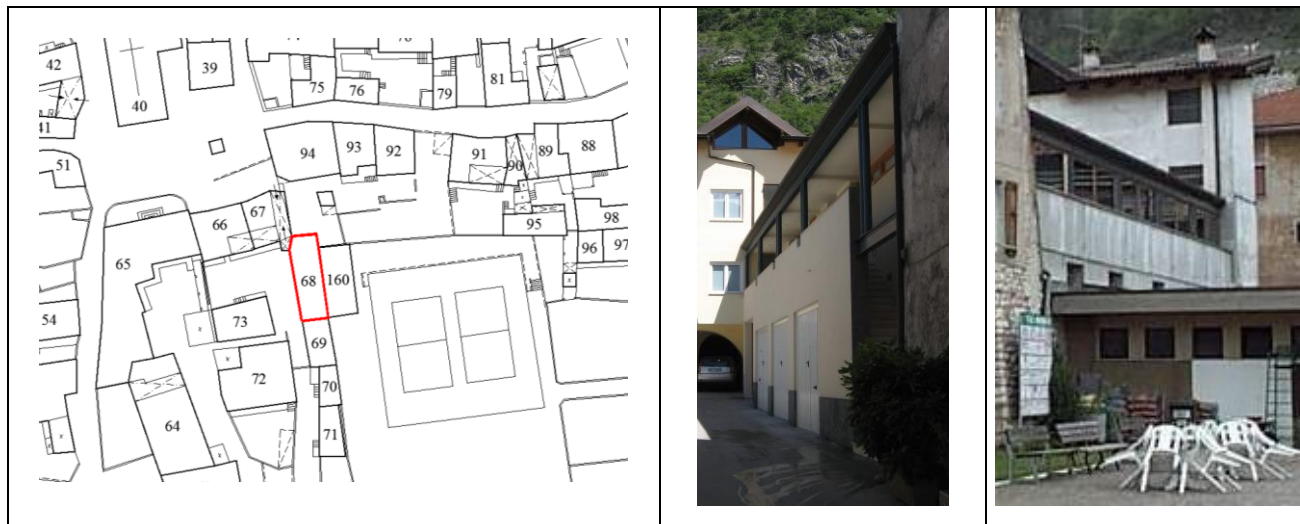
Scheda per il rilievo delle unità edilizie in Centro Storico

P.R.G. del Comune di Mori
C.C. Mori f.m 17 p.ed 445/1p

Frazione Mori Vecchio
rilevato da geom.Peratti

Scheda nr. 68
data ottobre 2011

Estratto mappa scala 1:2000



1	Tipologia funzionale Edificio speciale	Edificio residenziale-	Punti
2	Epoca di costruzione	Anteriore al 1860	8
3	Tipologia architettonica storica	Nessuna definizione	0
4	Permanenza dei caratteri formali tradizionali		
	Volumetrici originali (superfettazioni, ampliamenti, sopraelevazioni)		2
	Costruttivi (copertura, struttura, aperture, balconi, scale)		0
	Complementari (manto di copertura, serramenti, abbaini, intonaci)		0
	Decorativi (affreschi, cornicioni, modanature, bugnati, ecc.)		0
	Totale punteggio		10
5	Degrado	Nulla	
6	Grado di utilizzo	Utilizzato	
7	Spazi di pertinenza	Media qualità	
8	Vincoli legislativi		
9	Categoria di intervento del Piano vigente	C	
10	Note :..... :.....		

PROGETTO

11	Categoria di intervento prevista: R5
12	Vincoli particolari
13	Categoria di intervento per gli spazi di pertinenza: riqualificazione della pavimentazione come da indicazioni del Repertorio delle soluzioni progettuali

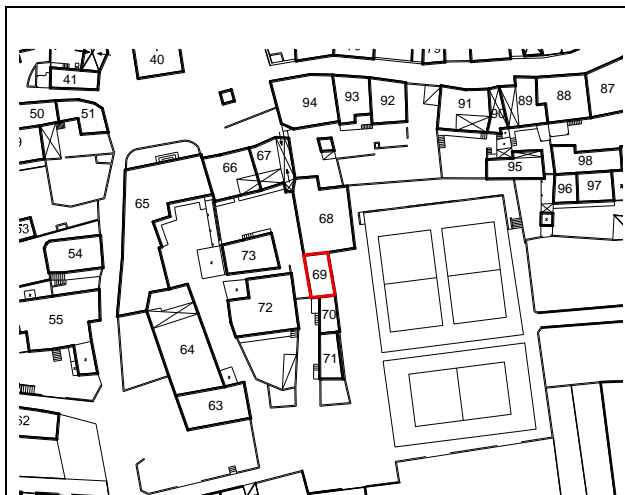
Scheda per il rilievo delle unità edilizie in Centro Storico

P.R.G. del Comune di Mori
C.C. Mori f.m 17 p.ed 445/1p

Frazione Mori Vecchio
rilevato da geom.Peratti

Scheda nr. 69
data ottobre 2011

Estratto mappa scala 1:2000



1	Tipologia funzionale	Edificio residenziale	Punti
2	Epoca di costruzione	Anteriore al 1860	8
3	Tipologia architettonica storica	Media definizione	6
4	Permanenza dei caratteri formali tradizionali		
	Volumetrici originali (superfettazioni, ampliamenti, sopraelevazioni)		2
	Costruttivi (copertura, struttura, aperture, balconi, scale)		1
	Complementari (manto di copertura, serramenti, abbaini, intonaci)		2
	Decorativi (affreschi, cornicioni, modanature, bugnati, ecc.)		0
	Totale punteggio		19
5	Degrado	Nullo	
6	Grado di utilizzo	Utilizzato	
7	Spazi di pertinenza	Media qualità	
8	Vincoli legislativi		
9	Categoria di intervento del Piano vigente	C	
10	Note :.....		
	:.....		

PROGETTO

11	Categoria di intervento prevista: R3
12	Vincoli particolari
13	Categoria di intervento per gli spazi di pertinenza: riqualificazione della pavimentazione come da indicazioni del Repertorio delle soluzioni progettuali

Scheda per il rilievo delle unità edilizie in Centro Storico

P.R.G. del Comune di Mori
C.C. Mori f.m 17 p.ed 444

Frazione Mori Vecchio
rilevato da geom.Peratti

Scheda nr. 70
data ottobre 2011

Estratto mappa scala 1:2000



1	Tipologia funzionale	Edificio residenziale	Punti
2	Epoca di costruzione	Anteriore al 1860	8
3	Tipologia architettonica storica	Media definizione	6
4	Permanenza dei caratteri formali tradizionali		
	Volumetrici originali (superfettazioni, ampliamenti, sopraelevazioni)		2
	Costruttivi (copertura, struttura, aperture, balconi, scale)		1
	Complementari (manto di copertura, serramenti, abbaini, intonaci)		1
	Decorativi (affreschi, cornicioni, modanature, bugnati, ecc.)		0
	Totale punteggio		18
5	Degrado	Nulla	
6	Grado di utilizzo	Utilizzato	
7	Spazi di pertinenza	Media qualità	
8	Vincoli legislativi		
9	Categoria di intervento del Piano vigente	C	
10	Note :..... :.....		

PROGETTO

11	Categoria di intervento prevista: R3
12	Vincoli particolari
13	Categoria di intervento per gli spazi di pertinenza: riqualificazione della pavimentazione come da indicazioni del Repertorio delle soluzioni progettuali

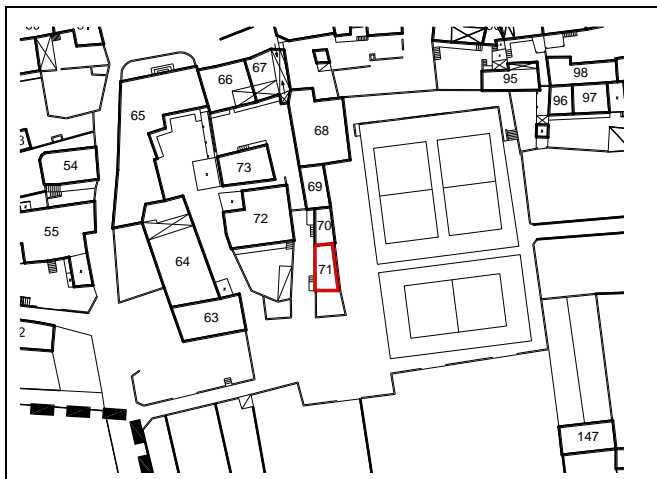
Scheda per il rilievo delle unità edilizie in Centro Storico

P.R.G. del Comune di Mori
C.C. Mori f.m 17 p.ed 443

Frazione Mori Vecchio
rilevato da geom.Peratti

Scheda nr. 71
data ottobre 2011

Estratto mappa scala 1:2000



1	Tipologia funzionale	Edificio residenziale	Punti
2	Epoca di costruzione	Anteriore al 1860	8
3	Tipologia architettonica storica	Media definizione	6
4	Permanenza dei caratteri formali tradizionali		
	Volumetrici originali (superfettazioni, ampliamenti, sopraelevazioni)		1
	Costruttivi (copertura, struttura, aperture, balconi, scale)		1
	Complementari (manto di copertura, serramenti, abbaini, intonaci)		1
	Decorativi (affreschi, cornicioni, modanature, bugnati, ecc.)		0
	Totale punteggio		17
5	Degrado	Nulla	
6	Grado di utilizzo	Utilizzato	
7	Spazi di pertinenza	Media qualità	
8	Vincoli legislativi		
9	Categoria di intervento del Piano vigente	C	
10	Note :..... :.....		

PROGETTO

11	Categoria di intervento prevista: R3
12	Vincoli particolari
13	Categoria di intervento per gli spazi di pertinenza : riqualificazione della pavimentazione come da indicazioni del Repertorio delle soluzioni progettuali

Scheda per il rilievo delle unità edilizie in Centro Storico

P.R.G. del Comune di Mori
C.C. Mori f.m 17 p.ed 440/2

Frazione Mori Vecchio
rilevato da geom.Peratti

Scheda nr. 72
data ottobre 2011

Estratto mappa scala 1:2000



1	Tipologia funzionale	Edificio residenziale	Punti
2	Epoca di costruzione	Anteriore al 1860	8
3	Tipologia architettonica storica	Media definizione	6
4	Permanenza dei caratteri formali tradizionali		
	Volumetrici originali (superfettazioni, ampliamenti, sopraelevazioni)		2
	Costruttivi (copertura, struttura, aperture, balconi, scale)		1
	Complementari (manto di copertura, serramenti, abbaini, intonaci)		1
	Decorativi (affreschi, cornicioni, modanature, bugnati, ecc.)		0
	Totale punteggio		18
5	Degrado	Nulla	
6	Grado di utilizzo	Utilizzato	
7	Spazi di pertinenza	Media qualità	
8	Vincoli legislativi		
9	Categoria di intervento del Piano vigente	C	
10	Note :.....		
	:.....		

PROGETTO

11	Categoria di intervento prevista: R3
12	Vincoli particolari
13	Categoria di intervento per gli spazi di pertinenza: conferma stato attuale/ posa di pavimentazione come da indicazioni del Repertorio delle soluzioni progettuali

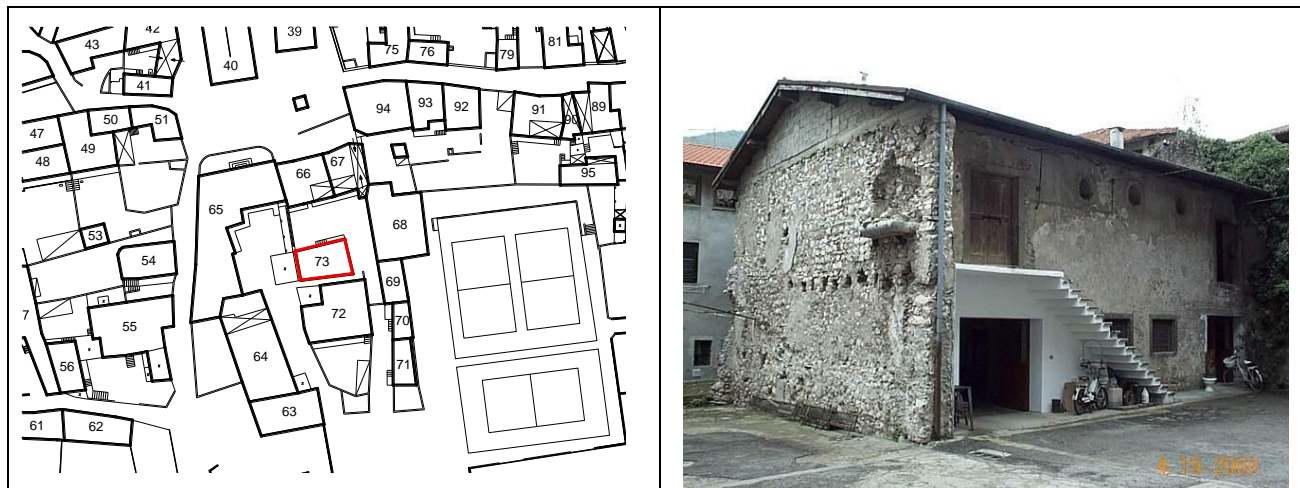
Scheda per il rilievo delle unità edilizie in Centro Storico

P.R.G. del Comune di Mori
C.C. Mori f.m 17 p.ed 446/1p

Frazione Mori Vecchio
rilevato da geom.Peratti

Scheda nr. 73
data ottobre 2011

Estratto mappa scala 1:2000



1	Tipologia funzionale zootecnica	Edificio ad uso agricolo-	Punti
2	Epoca di costruzione	Anteriore al 1860	8
3	Tipologia architettonica storica	Alta definizione	8
4	Permanenza dei caratteri formali tradizionali		
	Volumetrici originali (superfettazioni, ampliamenti, sopraelevazioni)		2
	Costruttivi (copertura, struttura, aperture, balconi, scale)		1
	Complementari (manto di copertura, serramenti, abbaini, intonaci)		2
	Decorativi (affreschi, cornicioni, modanature, bugnati, ecc.)		0
	Totale punteggio		21
5	Degrado	Medio	
6	Grado di utilizzo	Sottoutilizzato	
7	Spazi di pertinenza	Media qualità	
8	Vincoli legislativi		
9	Categoria di intervento del Piano vigente	C	
10	Note :..... :.....		

PROGETTO

11	Categoria di intervento prevista: R2
12	Vincoli particolari
13	Categoria di intervento per gli spazi di pertinenza : riqualificazione della pavimentazione come da indicazioni del Repertorio delle soluzioni progettuali

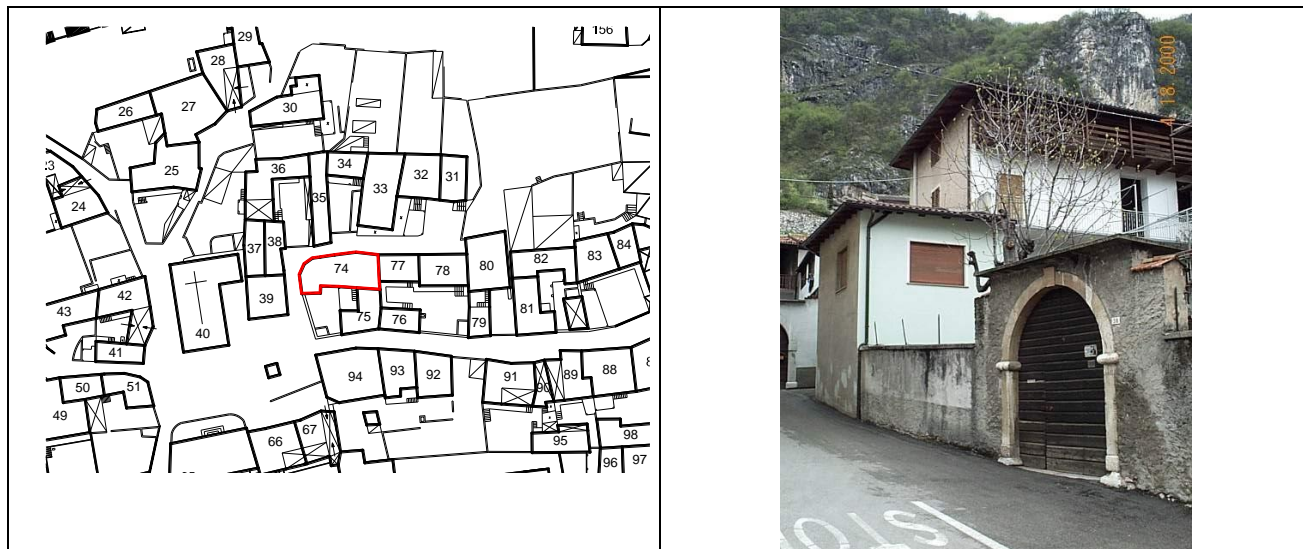
Scheda per il rilievo delle unità edilizie in Centro Storico

P.R.G. del Comune di Mori
C.C. Mori f.m 17 p.ed 384p

Frazione Mori Vecchio
rilevato da geom.Peratti

Scheda nr. 74
data ottobre 2011

Estratto mappa scala 1:2000



1	Tipologia funzionale	Edificio residenziale	Punti
2	Epoca di costruzione	Anteriore al 1860	8
3	Tipologia architettonica storica	Media definizione	6
4	Permanenza dei caratteri formali tradizionali		
	Volumetrici originali (superfettazioni, ampliamenti, sopraelevazioni)		1
	Costruttivi (copertura, struttura, aperture, balconi, scale)		1
	Complementari (manto di copertura, serramenti, abbaini, intonaci)		1
	Decorativi (affreschi, cornicioni, modanature, bugnati, ecc.)		0
	Totale punteggio		17
5	Degrado	Nullo	
6	Grado di utilizzo	Utilizzato	
7	Spazi di pertinenza	Media qualità	
8	Vincoli legislativi		
9	Categoria di intervento del Piano vigente	B	
10	Note :..... :.....		

PROGETTO

11	Categoria di intervento prevista: R3 con riqualificazione delle fronti
12	Vincoli particolari: portale in pietra di ingresso al cortile
13	Categoria di intervento per gli spazi di pertinenza: riqualificazione della pavimentazione come da indicazioni del Repertorio delle soluzioni progettuali

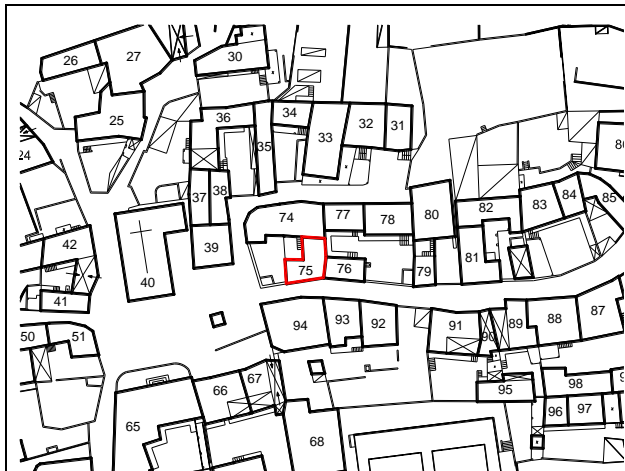
Scheda per il rilievo delle unità edilizie in Centro Storico

P.R.G. del Comune di Mori
C.C. Mori f.m 17 p.ed 384p

Frazione Mori Vecchio
rilevato da geom.Peratti

Scheda nr. 75
data ottobre 2011

Estratto mappa scala 1:2000



1	Tipologia funzionale	Edificio residenziale	Punti
2	Epoca di costruzione	Anteriore al 1860	8
3	Tipologia architettonica storica	Media definizione	6
4	Permanenza dei caratteri formali tradizionali		
	Volumetrici originali (superfettazioni, ampliamenti, sopraelevazioni)		2
	Costruttivi (copertura, struttura, aperture, balconi, scale)		1
	Complementari (manto di copertura, serramenti, abbaini, intonaci)		1
	Decorativi (affreschi, cornicioni, modanature, bugnati, ecc.)		0
	Totale punteggio		18
5	Degrado	Nullo	
6	Grado di utilizzo	Utilizzato	
7	Spazi di pertinenza	Media qualità	
8	Vincoli legislativi		
9	Categoria di intervento del Piano vigente	B	
10	Note :.....		
	:.....		

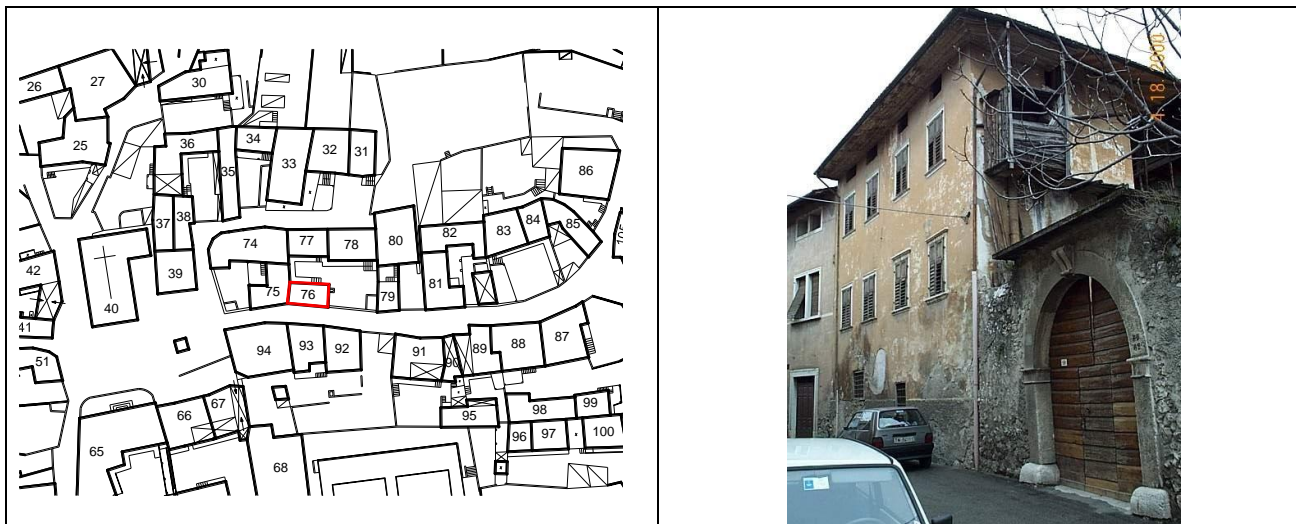
PROGETTO

11	Categoria di intervento prevista: R3 con riqualificazione dei serramenti
12	Vincoli particolari
13	Categoria di intervento per gli spazi di pertinenza: riqualificazione della pavimentazione come da indicazioni del Repertorio delle soluzioni progettuali

Scheda per il rilievo delle unità edilizie in Centro Storico

P.R.G. del Comune di Mori	Frazione Mori Vecchio	Scheda nr. 76
C.C. Mori f.m 17 p.ed 271/3	rilevato da geom.Peratti	data ottobre 2011

Estratto mappa scala 1:2000



1	Tipologia funzionale	Edificio residenziale	Punti
2	Epoca di costruzione	Anteriore al 1860	8
3	Tipologia architettonica storica	Alta definizione	8
4	Permanenza dei caratteri formali tradizionali		
	Volumetrici originali (superfettazioni, ampliamenti, sopraelevazioni)		2
	Costruttivi (copertura, struttura, aperture, balconi, scale)		2
	Complementari (manto di copertura, serramenti, abbaini, intonaci)		2
	Decorativi (affreschi, cornicioni, modanature, bugnati, ecc.)		0
	Totale punteggio		22
5	Degrado	Medio-Elevato	
6	Grado di utilizzo	Sottoutilizzato	
7	Spazi di pertinenza	Media qualità	
8	Vincoli legislativi		
9	Categoria di intervento del Piano vigente	B	
10	Note :.....		
	:.....		

PROGETTO

11	Categoria di intervento prevista: R2
12	Vincoli particolari: portale in pietra di ingresso al cortile e fronte principale
13	Categoria di intervento per gli spazi di pertinenza : conferma dello stato attuale/posa di pavimentazione come da indicazioni del Repertorio delle soluzioni progettuali

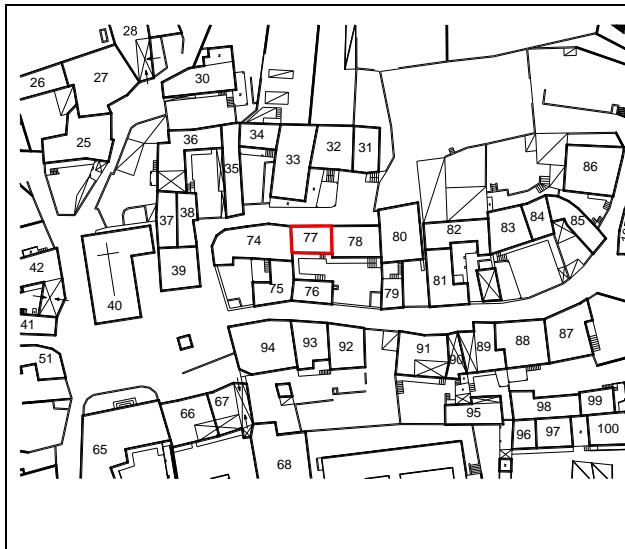
Scheda per il rilievo delle unità edilizie in Centro Storico

P.R.G. del Comune di Mori
C.C. Mori f.m 17 p.ed 371/3

Frazione Mori Vecchio
rilevato da geom.Peratti

Scheda nr. 77
data ottobre 2011

Estratto mappa scala 1:2000



1	Tipologia funzionale	Edificio residenziale	Punti
2	Epoca di costruzione	Anteriore al 1860	8
3	Tipologia architettonica storica	Alta definizione	8
4	Permanenza dei caratteri formali tradizionali		
	Volumetrici originali (superfettazioni, ampliamenti, sopraelevazioni)		2
	Costruttivi (copertura, struttura, aperture, balconi, scale)		1
	Complementari (manto di copertura, serramenti, abbaini, intonaci)		2
	Decorativi (affreschi, cornicioni, modanature, bugnati, ecc.)		0
	Totale punteggio		21
5	Degrado	Medio	
6	Grado di utilizzo	Sottoutilizzato	
7	Spazi di pertinenza	Media qualità	
8	Vincoli legislativi		
9	Categoria di intervento del Piano vigente	B	
10	Note :..... :.....		

PROGETTO

11	Categoria di intervento prevista: R2
12	Vincoli particolari
13	Categoria di intervento per gli spazi di pertinenza: conferma dello stato attuale/posa di pavimentazione come da indicazioni del Repertorio delle soluzioni progettuali

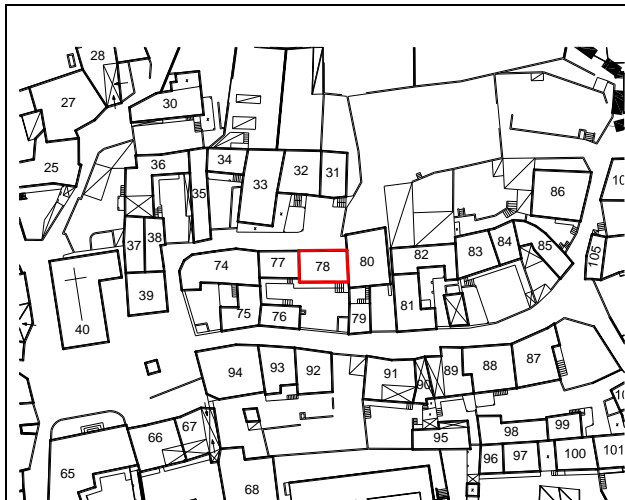
Scheda per il rilievo delle unità edilizie in Centro Storico

P.R.G. del Comune di Mori
C.C. Mori f.m 17 p.ed 371/2

Frazione Mori Vecchio
rilevato da geom.Peratti

Scheda nr. 78
data ottobre 2011

Estratto mappa scala 1:2000



1	Tipologia funzionale	Edificio residenziale	Punti
2	Epoca di costruzione	Anteriore al 1860	8
3	Tipologia architettonica storica	Media definizione	6
4	Permanenza dei caratteri formali tradizionali		
	Volumetrici originali (superfettazioni, ampliamenti, sopraelevazioni)		2
	Costruttivi (copertura, struttura, aperture, balconi, scale)		1
	Complementari (manto di copertura, serramenti, abbaini, intonaci)		2
	Decorativi (affreschi, cornicioni, modanature, bugnati, ecc.)		0
	Totale punteggio		19
5	Degrado	Nullo	
6	Grado di utilizzo	Utilizzato	
7	Spazi di pertinenza	Media qualità	
8	Vincoli legislativi		
9	Categoria di intervento del Piano vigente	B	
10	Note :		
	:		

PROGETTO

11	Categoria di intervento prevista: R3
12	Vincoli particolari
13	Categoria di intervento per gli spazi di pertinenza : conferma /ripristino pavimentazione come da indicazioni del Repertorio delle soluzioni progettuali

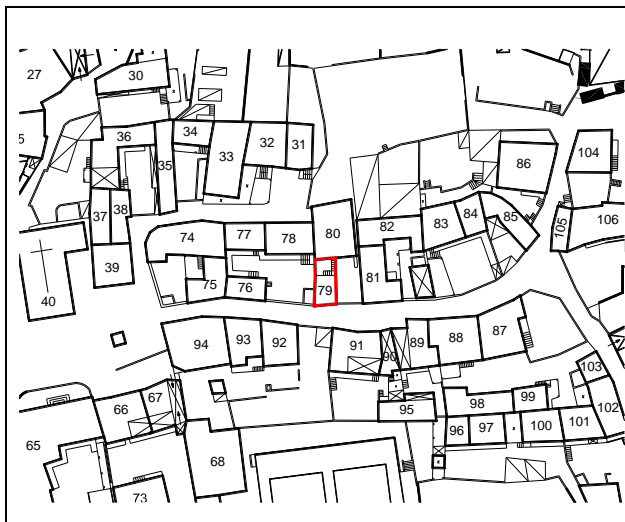
Scheda per il rilievo delle unità edilizie in Centro Storico

P.R.G. del Comune di Mori
C.C. Mori f.m 17 p.ed 370p

Frazione Mori Vecchio
rilevato da geom.Peratti

Scheda nr. 79
data ottobre 2011

Estratto mappa scala 1:2000



1	Tipologia funzionale	Edificio residenziale	Punti
2	Epoca di costruzione	Anteriore al 1860	8
3	Tipologia architettonica storica	Media definizione	6
4	Permanenza dei caratteri formali tradizionali		
	Volumetrici originali (superfettazioni, ampliamenti, sopraelevazioni)		2
	Costruttivi (copertura, struttura, aperture, balconi, scale)		2
	Complementari (manto di copertura, serramenti, abbaini, intonaci)		2
	Decorativi (affreschi, cornicioni, modanature, bugnati, ecc.)		0
	Totale punteggio		20
5	Degrado	Nulla	
6	Grado di utilizzo	Utilizzato	
7	Spazi di pertinenza	Media qualità	
8	Vincoli legislativi		
9	Categoria di intervento del Piano vigente	B	
10	Note :..... :.....		

PROGETTO

11	Categoria di intervento prevista: R2
12	Vincoli particolari : portale in pietra di ingresso al cortile e fronte sulla strada
13	Categoria di intervento per gli spazi di pertinenza : ripristino della pavimentazione originaria

Scheda per il rilievo delle unità edilizie in Centro Storico

P.R.G. del Comune di Mori
C.C. Mori f.m 17 p.ed 370p

Frazione Mori Vecchio
rilevato da geom.Peratti

Scheda nr. 80
data ottobre 2011

Estratto mappa scala 1:2000



1	Tipologia funzionale	Edificio residenziale	Punti
2	Epoca di costruzione	Anteriore al 1860	8
3	Tipologia architettonica storica	Media definizione	6
4	Permanenza dei caratteri formali tradizionali		
	Volumetrici originali (superfetazioni, ampliamenti, sopraelevazioni)		2
	Costruttivi (copertura, struttura, aperture, balconi, scale)		1
	Complementari (manto di copertura, serramenti, abbaini, intonaci)		2
	Decorativi (affreschi, cornicioni, modanature, bugnati, ecc.)		0
	Totale punteggio		19
5	Degrado	Nullo	
6	Grado di utilizzo	Utilizzato	
7	Spazi di pertinenza	Media qualità	
8	Vincoli legislativi		
9	Categoria di intervento del Piano vigente	B	
10	Note :..... :.....		

PROGETTO

11	Categoria di intervento prevista: R3
12	Vincoli particolari
13	Categoria di intervento per gli spazi di pertinenza : ripristino della pavimentazione originaria

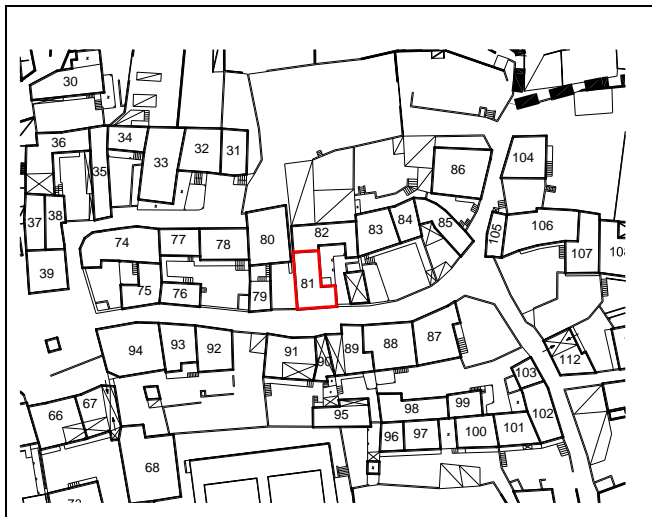
Scheda per il rilievo delle unità edilizie in Centro Storico

P.R.G. del Comune di Mori
C.C. Mori f.m 17 p.ed 367/1

Frazione Mori Vecchio
rilevato da geom.Peratti

Scheda nr. 81
data ottobre 2011

Estratto mappa scala 1:2000



1	Tipologia funzionale	Edificio residenziale	Punti
2	Epoca di costruzione	Anteriore al 1860	8
3	Tipologia architettonica storica	Alta definizione	8
4	Permanenza dei caratteri formali tradizionali		
	Volumetrici originali (superfettazioni, ampliamenti, sopraelevazioni)		1
	Costruttivi (copertura, struttura, aperture, balconi, scale)		1
	Complementari (manto di copertura, serramenti, abbaini, intonaci)		2
	Decorativi (affreschi, cornicioni, modanature, bugnati, ecc.)		0
	Totale punteggio		20
5	Degrado	Nullo	
6	Grado di utilizzo	Utilizzato	
7	Spazi di pertinenza	Media qualità	
8	Vincoli legislativi		
9	Categoria di intervento del Piano vigente	B	
10	Note :..... :.....		

PROGETTO

11	Categoria di intervento prevista: R2
12	Vincoli particolari : portale in pietra di ingresso al cortile e fronte principale con riqualificazione fori al piano terra
13	Categoria di intervento per gli spazi di pertinenza : riqualificazione della pavimentazione come da indicazioni del Repertorio delle soluzioni progettuali

Scheda per il rilievo delle unità edilizie in Centro Storico

P.R.G. del Comune di Mori
C.C. Mori f.m 17 p.ed 367/2

Frazione Mori Vecchio
rilevato da geom.Peratti

Scheda nr. 82
data ottobre 2011

Estratto mappa scala 1:2000



1	Tipologia funzionale	Edificio residenziale	Punti
2	Epoca di costruzione	Anteriore al 1860	8
3	Tipologia architettonica storica	Bassa definizione	4
4	Permanenza dei caratteri formali tradizionali		
	Volumetrici originali (superfettazioni, ampliamenti, sopraelevazioni)		1
	Costruttivi (copertura, struttura, aperture, balconi, scale)		0
	Complementari (manto di copertura, serramenti, abbaini, intonaci)		1
	Decorativi (affreschi, cornicioni, modanature, bugnati, ecc.)		0
	Totale punteggio		14
5	Degrado	Nulla	
6	Grado di utilizzo	Utilizzato	
7	Spazi di pertinenza	Media qualità	
8	Vincoli legislativi		
9	Categoria di intervento del Piano vigente	B	
10	Note :		
	:		

PROGETTO

11	Categoria di intervento prevista: R3 riqualificazione della fronte sud
12	Vincoli particolari
13	Categoria di intervento per gli spazi di pertinenza : riqualificazione della pavimentazione come da indicazioni del Repertorio delle soluzioni progettuali

Scheda per il rilievo delle unità edilizie in Centro Storico

P.R.G. del Comune di Mori
C.C. Mori f.m 17 p.ed 366p

Frazione Mori Vecchio
rilevato da geom.Peratti

Scheda nr. 83
data ottobre 2011

Estratto mappa scala 1:2000



1	Tipologia funzionale	Edificio residenziale	Punti
2	Epoca di costruzione	Anteriore al 1860	8
3	Tipologia architettonica storica	Media definizione	6
4	Permanenza dei caratteri formali tradizionali		
	Volumetrici originali (superfettazioni, ampliamenti, sopraelevazioni)		2
	Costruttivi (copertura, struttura, aperture, balconi, scale)		1
	Complementari (manto di copertura, serramenti, abbaini, intonaci)		2
	Decorativi (affreschi, cornicioni, modanature, bugnati, ecc.)		0
	Totale punteggio		19
5	Degrado	Nulla	
6	Grado di utilizzo	Utilizzato	
7	Spazi di pertinenza	Media qualità	
8	Vincoli legislativi		
9	Categoria di intervento del Piano vigente	B	
10	Note :.....		
	:.....		

PROGETTO

11	Categoria di intervento prevista: R3
12	Vincoli particolari : portale
13	Categoria di intervento per gli spazi di pertinenza : conservazione della pavimentazione presente

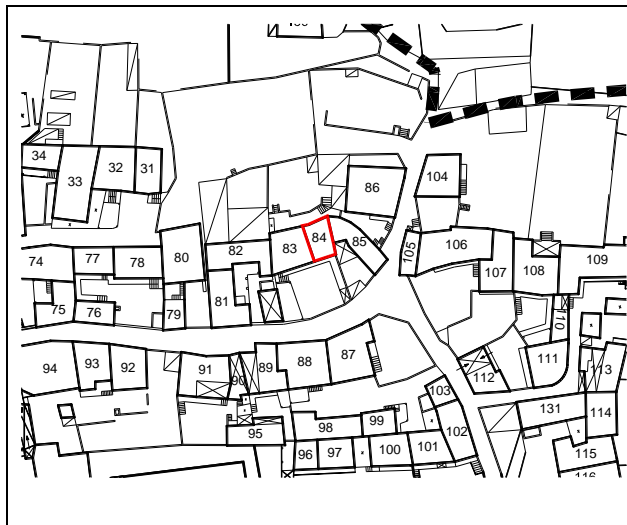
Scheda per il rilievo delle unità edilizie in Centro Storico

P.R.G. del Comune di Mori
C.C. Mori f.m 17 p.ed 366p

Frazione Mori Vecchio
rilevato da geom.Peratti

Scheda nr. 84
data ottobre 2011

Estratto mappa scala 1:2000



1	Tipologia funzionale	Edificio residenziale	Punti
2	Epoca di costruzione	Anteriore al 1860	8
3	Tipologia architettonica storica	Media definizione	6
4	Permanenza dei caratteri formali tradizionali		
	Volumetrici originali (superfettazioni, ampliamenti, sopraelevazioni)		1
	Costruttivi (copertura, struttura, aperture, balconi, scale)		1
	Complementari (manto di copertura, serramenti, abbaini, intonaci)		2
	Decorativi (affreschi, cornicioni, modanature, bugnati, ecc.)		0
	Totale punteggio		18
5	Degrado	Nulla	
6	Grado di utilizzo	Utilizzato	
7	Spazi di pertinenza	Media qualità	
8	Vincoli legislativi		
9	Categoria di intervento del Piano vigente	B	
10	Note :		
	:		

PROGETTO

11	Categoria di intervento prevista: R3
12	Vincoli particolari
13	Categoria di intervento per gli spazi di pertinenza: conservazione della pavimentazione presente

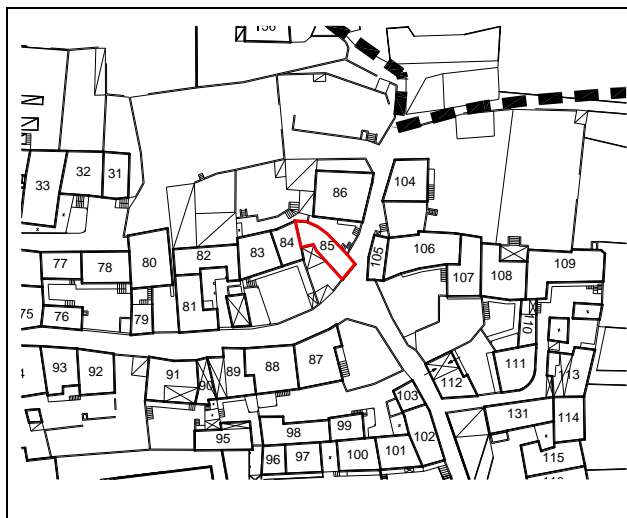
Scheda per il rilievo delle unità edilizie in Centro Storico

P.R.G. del Comune di Mori
C.C. Mori f.m 17 p.ed 365

Frazione Mori Vecchio
rilevato da geom.Peratti

Scheda nr. 85
data ottobre 2011

Estratto mappa scala 1:2000



1	Tipologia funzionale	Edificio residenziale	Punti
2	Epoca di costruzione	Anteriore al 1860	8
3	Tipologia architettonica storica	Media definizione	6
4	Permanenza dei caratteri formali tradizionali		
	Volumetrici originali (superfettazioni, ampliamenti, sopraelevazioni)		2
	Costruttivi (copertura, struttura, aperture, balconi, scale)		1
	Complementari (manto di copertura, serramenti, abbaini, intonaci)		1
	Decorativi (affreschi, cornicioni, modanature, bugnati, ecc.)		0
	Totale punteggio		18
5	Degrado	Nulla	
6	Grado di utilizzo	Utilizzato	
7	Spazi di pertinenza	Media qualità	
8	Vincoli legislativi		
9	Categoria di intervento del Piano vigente	B	
10	Note :..... :.....		

PROGETTO

11	Categoria di intervento prevista: R3
12	Vincoli particolari : portale in pietra di accesso al cortile
13	Categoria di intervento per gli spazi di pertinenza: riqualificazione della pavimentazione come da indicazioni del Repertorio delle soluzioni progettuali

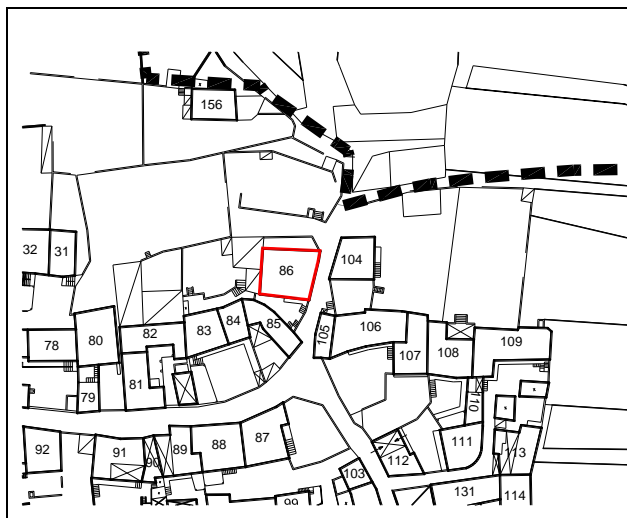
Scheda per il rilievo delle unità edilizie in Centro Storico

P.R.G. del Comune di Mori
C.C. Mori f.m 17 p.ed 364

Frazione Mori Vecchio
rilevato da geom.Peratti

Scheda nr. 86
data ottobre 2011

Estratto mappa scala 1:2000



1	Tipologia funzionale	Edificio residenziale	Punti
2	Epoca di costruzione	Anteriore al 1860	8
3	Tipologia architettonica storica	Media definizione	6
4	Permanenza dei caratteri formali tradizionali		
	Volumetrici originali (superfetazioni, ampliamenti, sopraelevazioni)		2
	Costruttivi (copertura, struttura, aperture, balconi, scale)		1
	Complementari (manto di copertura, serramenti, abbaini, intonaci)		2
	Decorativi (affreschi, cornicioni, modanature, bugnati, ecc.)		0
	Totale punteggio		19
5	Degrado	Nulla	
6	Grado di utilizzo	Utilizzato-Sottoutilizzato	
7	Spazi di pertinenza	Media qualità	
8	Vincoli legislativi		
9	Categoria di intervento del Piano vigente	C	
10	Note :.....		
	:.....		

PROGETTO

11	Categoria di intervento prevista: R3
12	Vincoli particolari
13	Categoria di intervento per gli spazi di pertinenza: riqualificazione della pavimentazione come da indicazioni del Repertorio delle soluzioni progettuali

Scheda per il rilievo delle unità edilizie in Centro Storico

P.R.G. del Comune di Mori
C.C. Mori f.m 17 p.ed 401/2

Frazione Mori Vecchio
rilevato da geom.Peratti

Scheda nr. 87
data ottobre 2011

Estratto mappa scala 1:2000



1	Tipologia funzionale	Edificio residenziale	Punti
2	Epoca di costruzione	Anteriore al 1860	8
3	Tipologia architettonica storica	Media definizione	6
4	Permanenza dei caratteri formali tradizionali		
	Volumetrici originali (superfettazioni, ampliamenti, sopraelevazioni)		1
	Costruttivi (copertura, struttura, aperture, balconi, scale)		1
	Complementari (manto di copertura, serramenti, abbaini, intonaci)		2
	Decorativi (affreschi, cornicioni, modanature, bugnati, ecc.)		0
	Totale punteggio		18
5	Degrado	Nullo	
6	Grado di utilizzo	Utilizzato	
7	Spazi di pertinenza	Media qualità	
8	Vincoli legislativi		
9	Categoria di intervento del Piano vigente	B	
10	Note :.....		
	:.....		

PROGETTO

11	Categoria di intervento prevista: R3
12	Vincoli particolari
13	Categoria di intervento per gli spazi di pertinenza : conservazione dello stato attuale/posa di pavimentazione come da indicazioni del Repertorio delle soluzioni progettuali

Scheda per il rilievo delle unità edilizie in Centro Storico

P.R.G. del Comune di Mori
C.C. Mori f.m 17 p.ed 398

Frazione Mori Vecchio
rilevato da geom.Peratti

Scheda nr. 88
data ottobre 2011

Estratto mappa scala 1:2000



1	Tipologia funzionale	Edificio residenziale	Punti
2	Epoca di costruzione	Anteriore al 1860	8
3	Tipologia architettonica storica	Alta definizione	8
4	Permanenza dei caratteri formali tradizionali		
	Volumetrici originali (superfettazioni, ampliamenti, sopraelevazioni)		2
	Costruttivi (copertura, struttura, aperture, balconi, scale)		1
	Complementari (manto di copertura, serramenti, abbaini, intonaci)		2
	Decorativi (affreschi, cornicioni, modanature, bugnati, ecc.)		0
	Totale punteggio		21
5	Degrado	Medio	
6	Grado di utilizzo	Sottoutilizzato	
7	Spazi di pertinenza	Media qualità	
8	Vincoli legislativi		
9	Categoria di intervento del Piano vigente	B	
10	Note :..... :.....		

PROGETTO

11	Categoria di intervento prevista: R2
12	Vincoli particolari: fronte sulla strada
13	Categoria di intervento per gli spazi di pertinenza: riqualificazione della pavimentazione come da indicazioni del Repertorio delle soluzioni progettuali

Scheda per il rilievo delle unità edilizie in Centro Storico

P.R.G. del Comune di Mori
C.C. Mori f.m 17 p.ed 392

Frazione Mori Vecchio
rilevato da geom.Peratti

Scheda nr. 89
data ottobre 2011

Estratto mappa scala 1:2000



1	Tipologia funzionale	Edificio residenziale	Punti
2	Epoca di costruzione	Anteriore al 1860	8
3	Tipologia architettonica storica	Media definizione	6
4	Permanenza dei caratteri formali tradizionali		
	Volumetrici originali (superfettazioni, ampliamenti, sopraelevazioni)		1
	Costruttivi (copertura, struttura, aperture, balconi, scale)		1
	Complementari (manto di copertura, serramenti, abbaini, intonaci)		1
	Decorativi (affreschi, cornicioni, modanature, bugnati, ecc.)		0
	Totale punteggio		17
5	Degrado	Nulla	
6	Grado di utilizzo	Utilizzato	
7	Spazi di pertinenza	Media qualità	
8	Vincoli legislativi		
9	Categoria di intervento del Piano vigente	B	
10	Note :		
	:		

PROGETTO

11	Categoria di intervento prevista: R3 con riqualificazione delle fronti
12	Vincoli particolari
13	Categoria di intervento per gli spazi di pertinenza : riqualificazione della pavimentazione come da indicazioni del Repertorio delle soluzioni progettuali


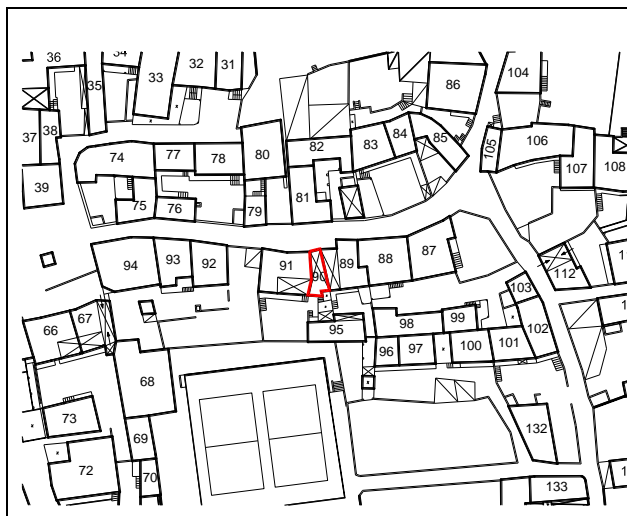
Scheda per il rilievo delle unità edilizie in Centro Storico

P.R.G. del Comune di Mori
C.C. Mori f.m 17 p.ed 391/1

Frazione Mori Vecchio
rilevato da geom.Peratti

Scheda nr. 90
data ottobre 2011

Estratto mappa scala 1:2000



1	Tipologia funzionale	Edificio residenziale	Punti
2	Epoca di costruzione	Anteriore al 1860	8
3	Tipologia architettonica storica	Alta definizione	8
4	Permanenza dei caratteri formali tradizionali		
	Volumetrici originali (superfetazioni, ampliamenti, sopraelevazioni)		1
	Costruttivi (copertura, struttura, aperture, balconi, scale)		1
	Complementari (manto di copertura, serramenti, abbaini, intonaci)		2
	Decorativi (affreschi, cornicioni, modanature, bugnati, ecc.)		0
	Totale punteggio		20
5	Degrado	Nullo	
6	Grado di utilizzo	Utilizzato	
7	Spazi di pertinenza	Media qualità	
8	Vincoli legislativi		
9	Categoria di intervento del Piano vigente	art.23	
10	Note :.....		
	:.....		

PROGETTO

11	Categoria di intervento prevista: R2
12	Vincoli particolari
13	Categoria di intervento per gli spazi di pertinenza: riqualificazione della pavimentazione come da indicazioni del Repertorio delle soluzioni progettuali

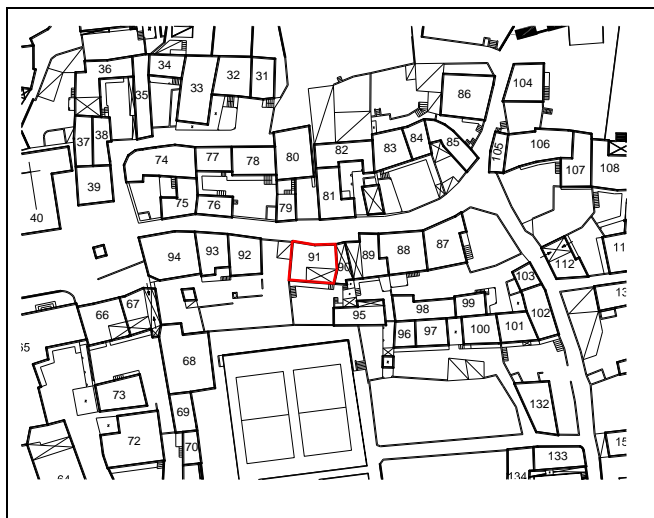
Scheda per il rilievo delle unità edilizie in Centro Storico

P.R.G. del Comune di Mori
C.C. Mori f.m 17 p.ed 390

Frazione Mori Vecchio
rilevato da geom.Peratti

Scheda nr. 91
data ottobre 2011

Estratto mappa scala 1:2000



1	Tipologia funzionale	Edificio residenziale	Punti
2	Epoca di costruzione	Anteriore al 1860	8
3	Tipologia architettonica storica	Media definizione	6
4	Permanenza dei caratteri formali tradizionali		
	Volumetrici originali (superfetazioni, ampliamenti, sopraelevazioni)		2
	Costruttivi (copertura, struttura, aperture, balconi, scale)		2
	Complementari (manto di copertura, serramenti, abbaini, intonaci)		2
	Decorativi (affreschi, cornicioni, modanature, bugnati, ecc.)		0
	Totale punteggio		20
5	Degrado	Nulla	
6	Grado di utilizzo	Utilizzato	
7	Spazi di pertinenza	Media qualità	
8	Vincoli legislativi		
9	Categoria di intervento del Piano vigente	B	
10	Note :.....		
	:.....		

PROGETTO

11	Categoria di intervento prevista: R2
12	Vincoli particolari
13	Categoria di intervento per gli spazi di pertinenza: conferma dello stato attuale/posa di pavimentazione come da indicazioni del Repertorio delle soluzioni progettuali

Scheda per il rilievo delle unità edilizie in Centro Storico

P.R.G. del Comune di Mori
C.C. Mori f.m 17 p.ed 388/2

Frazione Mori Vecchio
rilevato da geom.Peratti

Scheda nr. 92
data ottobre 2011

Estratto mappa scala 1:2000



1	Tipologia funzionale	Edificio residenziale	Punti
2	Epoca di costruzione	Anteriore al 1860	8
3	Tipologia architettonica storica	Media definizione	6
4	Permanenza dei caratteri formali tradizionali		
	Volumetrici originali (superfettazioni, ampliamenti, sopraelevazioni)		2
	Costruttivi (copertura, struttura, aperture, balconi, scale)		2
	Complementari (manto di copertura, serramenti, abbaini, intonaci)		2
	Decorativi (affreschi, cornicioni, modanature, bugnati, ecc.)		0
	Totale punteggio		20
5	Degrado	Medio	
6	Grado di utilizzo	Sottoutilizzato	
7	Spazi di pertinenza	Media qualità	
8	Vincoli legislativi		
9	Categoria di intervento del Piano vigente	B	
10	Note :.....		
	:.....		

PROGETTO

11	Categoria di intervento prevista: R2
12	Vincoli particolari
13	Categoria di intervento per gli spazi di pertinenza: riqualificazione della pavimentazione come da indicazioni del Repertorio delle soluzioni progettuali

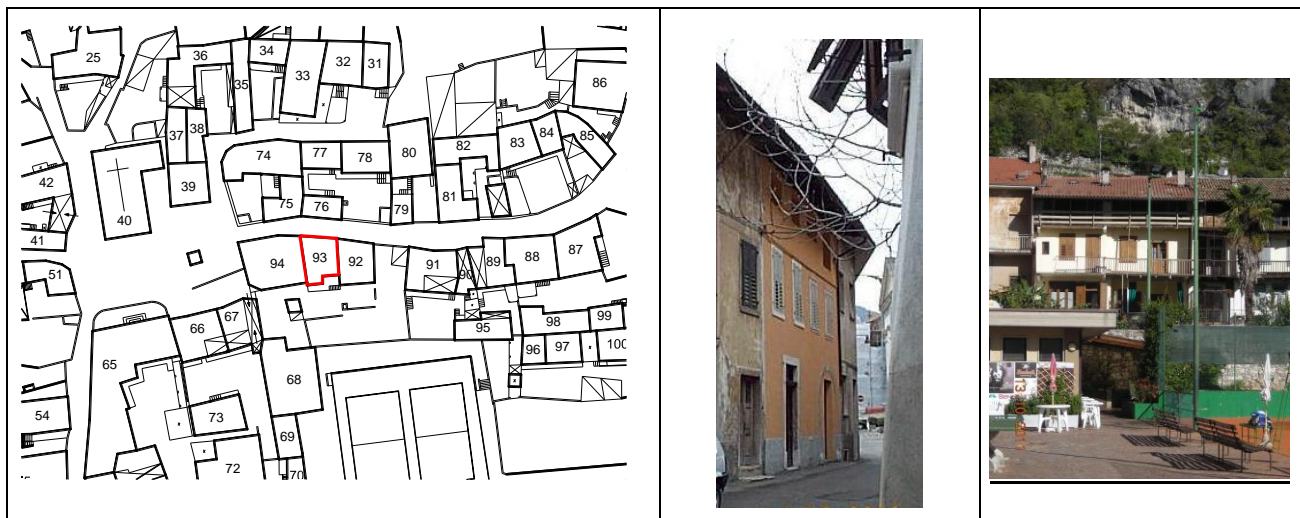
Scheda per il rilievo delle unità edilizie in Centro Storico

P.R.G. del Comune di Mori
C.C. Mori f.m 17 p.ed 388/1

Frazione Mori Vecchio
rilevato da geom.Peratti

Scheda nr. 93
data ottobre 2011

Estratto mappa scala 1:2000



1	Tipologia funzionale	Edificio residenziale	Punti
2	Epoca di costruzione	Anteriore al 1860	8
3	Tipologia architettonica storica	Media definizione	6
4	Permanenza dei caratteri formali tradizionali		
	Volumetrici originali (superfettazioni, ampliamenti, sopraelevazioni)		2
	Costruttivi (copertura, struttura, aperture, balconi, scale)		2
	Complementari (manto di copertura, serramenti, abbaini, intonaci)		2
	Decorativi (affreschi, cornicioni, modanature, bugnati, ecc.)		0
	Totale punteggio		20
5	Degrado	Nulla	
6	Grado di utilizzo	Utilizzato	
7	Spazi di pertinenza	Media qualità	
8	Vincoli legislativi		
9	Categoria di intervento del Piano vigente	B	
10	Note :..... :.....		

PROGETTO

11	Categoria di intervento prevista: R2
12	Vincoli particolari
13	Categoria di intervento per gli spazi di pertinenza : riqualificazione della pavimentazione come da indicazioni del Repertorio delle soluzioni progettuali

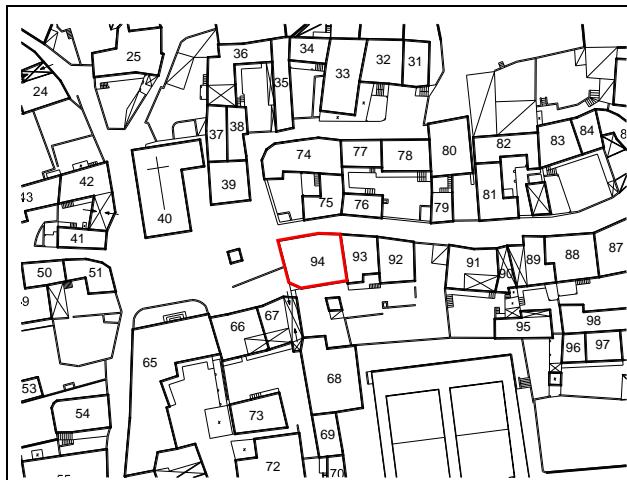
Scheda per il rilievo delle unità edilizie in Centro Storico

P.R.G. del Comune di Mori
C.C. Mori f.m 17 p.ed 386

Frazione Mori Vecchio
rilevato da geom.Peratti

Scheda nr. 94
data ottobre 2011

Estratto mappa scala 1:2000



1	Tipologia funzionale	Altro - Supermercato	Punti
2	Epoca di costruzione	Anteriore al 1860	8
3	Tipologia architettonica storica	Nessuna definizione	0
4	Permanenza dei caratteri formali tradizionali		
	Volumetrici originali (superfettazioni, ampliamenti, sopraelevazioni)		2
	Costruttivi (copertura, struttura, aperture, balconi, scale)		0
	Complementari (manto di copertura, serramenti, abbaini, intonaci)		0
	Decorativi (affreschi, cornicioni, modanature, bugnati, ecc.)		0
	Totale punteggio		10
5	Degrado	Medio	
6	Grado di utilizzo	Sottoutilizzato	
7	Spazi di pertinenza	Media qualità	
8	Vincoli legislativi		
9	Categoria di intervento del Piano vigente	C	
10	Note :.....		
	:.....		

PROGETTO

11	Categoria di intervento prevista: R5 con riqualificazione delle fronti
12	Vincoli particolari
13	Categoria di intervento per gli spazi di pertinenza : riqualificazione della pavimentazione come da indicazioni del Repertorio delle soluzioni progettuali


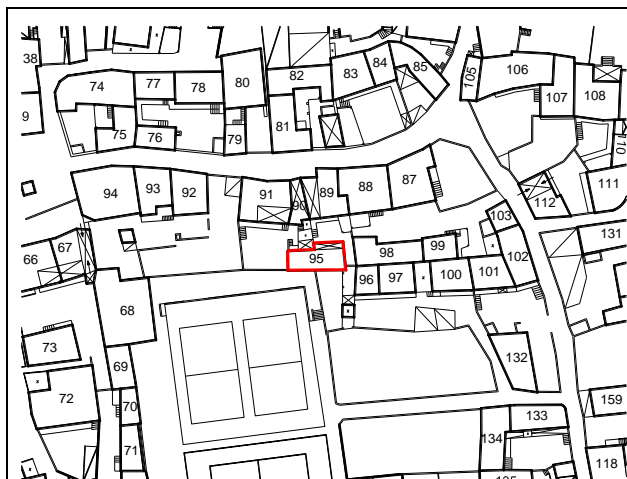
Scheda per il rilievo delle unità edilizie in Centro Storico

P.R.G. del Comune di Mori
C.C. Mori f.m 17 p.ed 391/2

Frazione Mori Vecchio
rilevato da geom.Peratti

Scheda nr. 95
data ottobre 2011

Estratto mappa scala 1:2000



1	Tipologia funzionale	Edificio residenziale	Punti
2	Epoca di costruzione	Anteriore al 1860	8
3	Tipologia architettonica storica	Bassa definizione	4
4	Permanenza dei caratteri formali tradizionali		
	Volumetrici originali (superfettazioni, ampliamenti, sopraelevazioni)		1
	Costruttivi (copertura, struttura, aperture, balconi, scale)		1
	Complementari (manto di copertura, serramenti, abbaini, intonaci)		1
	Decorativi (affreschi, cornicioni, modanature, bugnati, ecc.)		0
	Totale punteggio		15
5	Degrado	Nullo	
6	Grado di utilizzo	Utilizzato	
7	Spazi di pertinenza	Media qualità	
8	Vincoli legislativi		
9	Categoria di intervento del Piano vigente	C	
10	Note :..... :.....		

PROGETTO

11	Categoria di intervento prevista: R3
12	Vincoli particolari
13	Categoria di intervento per gli spazi di pertinenza : riqualificazione della pavimentazione come da indicazioni del Repertorio delle soluzioni progettuali

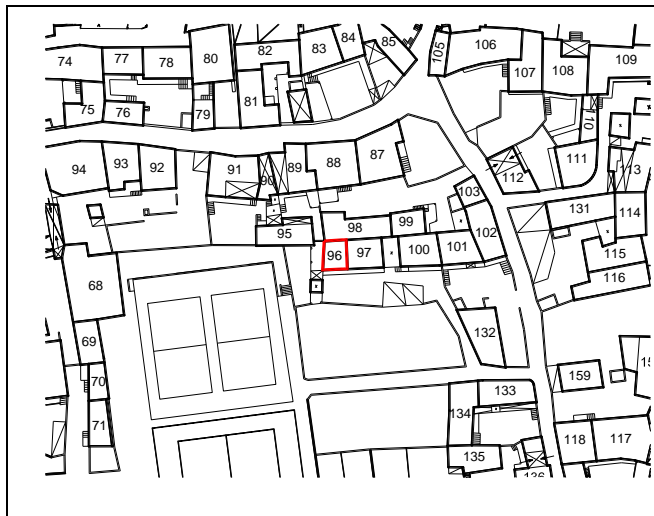
Scheda per il rilievo delle unità edilizie in Centro Storico

P.R.G. del Comune di Mori
C.C. Mori f.m 17 p.ed 396/1

Frazione Mori Vecchio
rilevato da geom.Peratti

Scheda nr. 96
data ottobre 2011

Estratto mappa scala 1:2000



1	Tipologia funzionale	Edificio residenziale	Punti
2	Epoca di costruzione	Anteriore al 1860	8
3	Tipologia architettonica storica	Alta definizione	8
4	Permanenza dei caratteri formali tradizionali		
	Volumetrici originali (superfettazioni, ampliamenti, sopraelevazioni)		2
	Costruttivi (copertura, struttura, aperture, balconi, scale)		1
	Complementari (manto di copertura, serramenti, abbaini, intonaci)		1
	Decorativi (affreschi, cornicioni, modanature, bugnati, ecc.)		0
	Totale punteggio		20
5	Degrado	Nulla	
6	Grado di utilizzo	Utilizzato	
7	Spazi di pertinenza	Media qualità	
8	Vincoli legislativi		
9	Categoria di intervento del Piano vigente	B	
10	Note :.....		
	:.....		

PROGETTO

11	Categoria di intervento prevista: R2
12	Vincoli particolari
13	Categoria di intervento per gli spazi di pertinenza : riqualificazione della pavimentazione come da indicazioni del Repertorio delle soluzioni progettuali

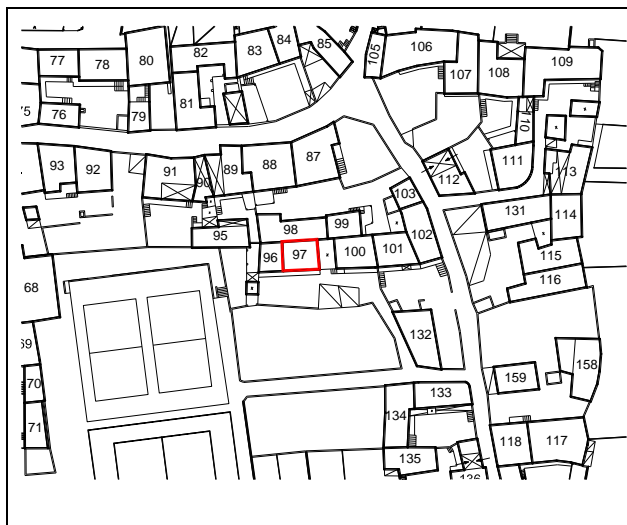
Scheda per il rilievo delle unità edilizie in Centro Storico

P.R.G. del Comune di Mori
C.C. Mori f.m 17 p.ed 396/2

Frazione Mori Vecchio
rilevato da geom. Peratti

Scheda nr. 97
data ottobre 2011

Estratto mappa scala 1:2000



1	Tipologia funzionale	Edificio residenziale	Punti
2	Epoca di costruzione	Anteriore al 1860	8
3	Tipologia architettonica storica	Media definizione	6
4	Permanenza dei caratteri formali tradizionali		
	Volumetrici originali (superfettazioni, ampliamenti, sopraelevazioni)		1
	Costruttivi (copertura, struttura, aperture, balconi, scale)		2
	Complementari (manto di copertura, serramenti, abbaini, intonaci)		2
	Decorativi (affreschi, cornicioni, modanature, bugnati, ecc.)		0
	Totale punteggio		19
5	Degrado	Nulla	
6	Grado di utilizzo	Utilizzato	
7	Spazi di pertinenza	Media qualità	
8	Vincoli legislativi		
9	Categoria di intervento del Piano vigente	B	
10	Note :..... :.....		

PROGETTO

11	Categoria di intervento prevista: R3
12	Vincoli particolari
13	Categoria di intervento per gli spazi di pertinenza: riqualificazione della pavimentazione come da indicazioni del Repertorio delle soluzioni progettuali

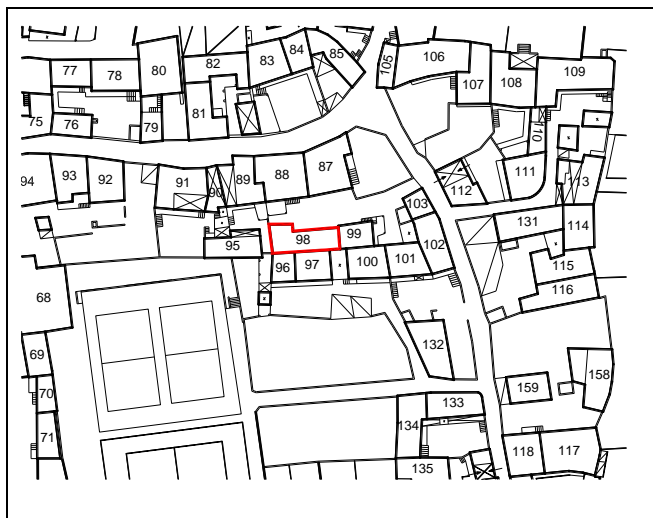
Scheda per il rilievo delle unità edilizie in Centro Storico

P.R.G. del Comune di Mori
C.C. Mori f.m 17 p.ed 597/1

Frazione Mori Vecchio
rilevato da geom.Peratti

Scheda nr. 98
data ottobre 2011

Estratto mappa scala 1:2000



1	Tipologia funzionale	Edificio residenziale	Punti
2	Epoca di costruzione	Anteriore al 1860	8
3	Tipologia architettonica storica	Media definizione	6
4	Permanenza dei caratteri formali tradizionali		
	Volumetrici originali (superfettazioni, ampliamenti, sopraelevazioni)		2
	Costruttivi (copertura, struttura, aperture, balconi, scale)		1
	Complementari (manto di copertura, serramenti, abbaini, intonaci)		1
	Decorativi (affreschi, cornicioni, modanature, bugnati, ecc.)		0
	Totale punteggio		18
5	Degrado	Nulla	
6	Grado di utilizzo	Utilizzato	
7	Spazi di pertinenza	Media qualità	
8	Vincoli legislativi		
9	Categoria di intervento del Piano vigente	B	
10	Note :.....		
	:.....		

PROGETTO

11	Categoria di intervento prevista: R3
12	Vincoli particolari
13	Categoria di intervento per gli spazi di pertinenza: riqualificazione della pavimentazione come da indicazioni del Repertorio delle soluzioni progettuali

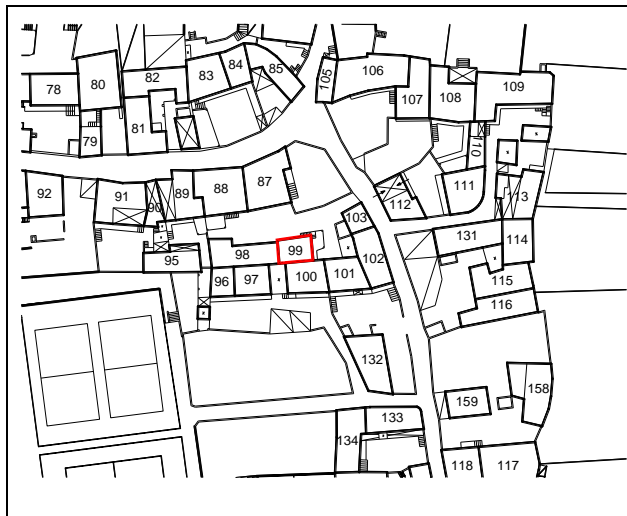
Scheda per il rilievo delle unità edilizie in Centro Storico

P.R.G. del Comune di Mori
C.C. Mori f.m 17 p.ed 404

Frazione Mori Vecchio
rilevato da geom.Peratti

Scheda nr. 99
data ottobre 2011

Estratto mappa scala 1:2000



1	Tipologia funzionale	Edificio residenziale	Punti
2	Epoca di costruzione	Anteriore al 1860	8
3	Tipologia architettonica storica	Media definizione	6
4	Permanenza dei caratteri formali tradizionali		
	Volumetrici originali (superfettazioni, ampliamenti, sopraelevazioni)		2
	Costruttivi (copertura, struttura, aperture, balconi, scale)		1
	Complementari (manto di copertura, serramenti, abbaini, intonaci)		1
	Decorativi (affreschi, cornicioni, modanature, bugnati, ecc.)		0
	Totale punteggio		18
5	Degrado	Nulla	
6	Grado di utilizzo	Utilizzato	
7	Spazi di pertinenza	Media qualità	
8	Vincoli legislativi		
9	Categoria di intervento del Piano vigente	B	
10	Note :.....		
	:.....		

PROGETTO

11	Categoria di intervento prevista: R3
12	Vincoli particolari: portale in pietra
13	Categoria di intervento per gli spazi di pertinenza : riqualificazione della pavimentazione come da indicazioni del Repertorio delle soluzioni progettuali

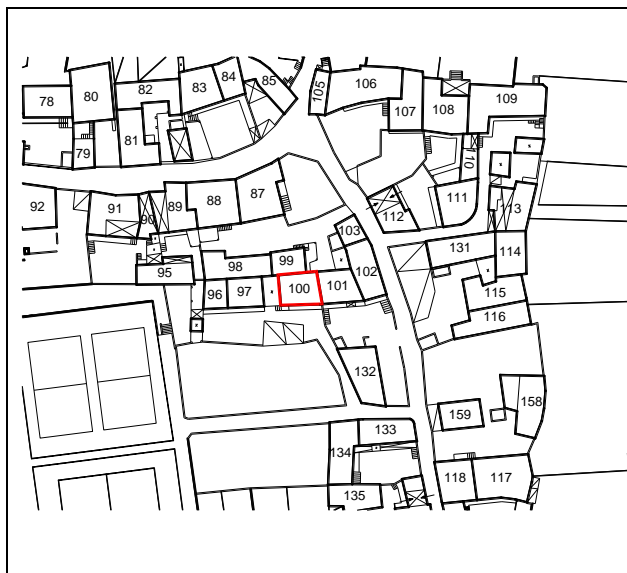
Scheda per il rilievo delle unità edilizie in Centro Storico

P.R.G. del Comune di Mori
C.C. Mori f.m 17 p.ed 406/1

Frazione Mori Vecchio
rilevato da geom.Peratti

Scheda nr. 100
data ottobre 2011

Estratto mappa scala 1:2000



1	Tipologia funzionale	Edificio residenziale	Punti
2	Epoca di costruzione	Anteriore al 1860	8
3	Tipologia architettonica storica	Media definizione	6
4	Permanenza dei caratteri formali tradizionali		
	Volumetrici originali (superfettazioni, ampliamenti, sopraelevazioni)		2
	Costruttivi (copertura, struttura, aperture, balconi, scale)		1
	Complementari (manto di copertura, serramenti, abbaini, intonaci)		2
	Decorativi (affreschi, cornicioni, modanature, bugnati, ecc.)		0
	Totale punteggio		19
5	Degrado	Nullo	
6	Grado di utilizzo	Utilizzato	
7	Spazi di pertinenza	Media qualità	
8	Vincoli legislativi		
9	Categoria di intervento del Piano vigente	B	
10	Note :.....		
	:.....		

PROGETTO

11	Categoria di intervento prevista: R3
12	Vincoli particolari
13	Categoria di intervento per gli spazi di pertinenza : riqualificazione della pavimentazione come da indicazioni del Repertorio delle soluzioni progettuali

Scheda per il rilievo delle unità edilizie in Centro Storico

P.R.G. del Comune di Mori
C.C. Mori f.m 17 p.ed 408

Frazione Mori Vecchio
rilevato da geom.Peratti

Scheda nr. 101
data ottobre 2011

Estratto mappa scala 1:2000



1	Tipologia funzionale	Edificio residenziale	Punti
2	Epoca di costruzione	Anteriore al 1860	8
3	Tipologia architettonica storica	Media definizione	6
4	Permanenza dei caratteri formali tradizionali		
	Volumetrici originali (superfettazioni, ampliamenti, sopraelevazioni)		2
	Costruttivi (copertura, struttura, aperture, balconi, scale)		2
	Complementari (manto di copertura, serramenti, abbaini, intonaci)		2
	Decorativi (affreschi, cornicioni, modanature, bugnati, ecc.)		0
	Totale punteggio		20
5	Degrado	Nulla	
6	Grado di utilizzo	Utilizzato	
7	Spazi di pertinenza	Media qualità	
8	Vincoli legislativi		
9	Categoria di intervento del Piano vigente	B	
10	Note : :		

PROGETTO

11	Categoria di intervento prevista: R2
12	Vincoli particolari
13	Categoria di intervento per gli spazi di pertinenza : riqualificazione della pavimentazione come da indicazioni del Repertorio delle soluzioni progettuali

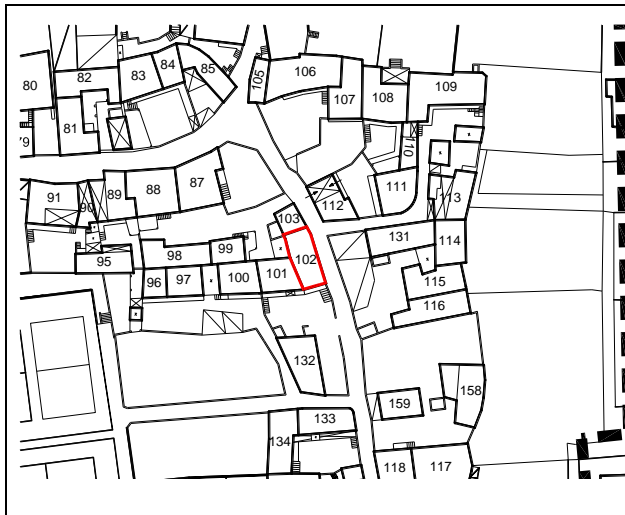
Scheda per il rilievo delle unità edilizie in Centro Storico

P.R.G. del Comune di Mori
C.C. Mori f.m 17 p.ed 410

Frazione Mori Vecchio
rilevato da geom.Peratti

Scheda nr. 102
data ottobre 2011

Estratto mappa scala 1:2000



1	Tipologia funzionale	Edificio residenziale	Punti
2	Epoca di costruzione	Anteriore al 1860	8
3	Tipologia architettonica storica	Alta definizione	8
4	Permanenza dei caratteri formali tradizionali		
	Volumetrici originali (superfettazioni, ampliamenti, sopraelevazioni)		2
	Costruttivi (copertura, struttura, aperture, balconi, scale)		2
	Complementari (manto di copertura, serramenti, abbaini, intonaci)		2
	Decorativi (affreschi, cornicioni, modanature, bugnati, ecc.)		0
	Totale punteggio		22
5	Degrado	Medio	
6	Grado di utilizzo	Sottoutilizzato	
7	Spazi di pertinenza	Media qualità	
8	Vincoli legislativi		
9	Categoria di intervento del Piano vigente	B	
10	Note :.....		
	:.....		

PROGETTO

11	Categoria di intervento prevista: R2
12	Vincoli particolari: fronte principale
13	Categoria di intervento per gli spazi di pertinenza: conferma dello stato attuale/posa di pavimentazione come da indicazioni del Repertorio delle soluzioni progettuali

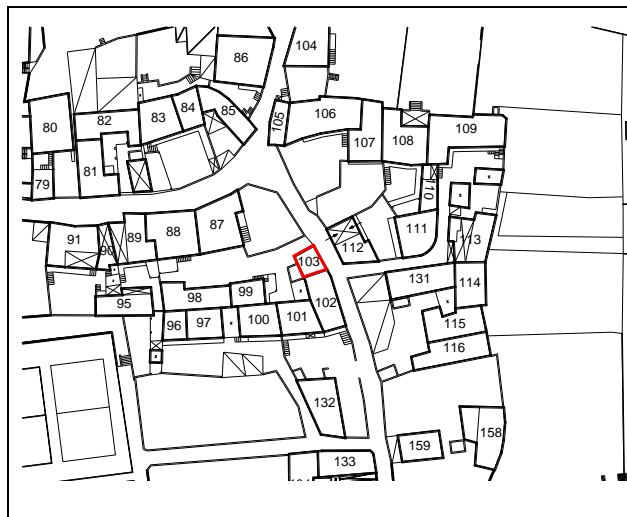
Scheda per il rilievo delle unità edilizie in Centro Storico

P.R.G. del Comune di Mori
C.C. Mori f.m 17 p.ed 409

Frazione Mori Vecchio
rilevato da geom.Peratti

Scheda nr. 103
data ottobre 2011

Estratto mappa scala 1:2000



1	Tipologia funzionale zootecnico	Edificio ad uso agricolo-	Punti
2	Epoca di costruzione	Anteriore al 1860	8
3	Tipologia architettonica storica	Alta definizione	8
4	Permanenza dei caratteri formali tradizionali		
	Volumetrici originali (superfettazioni, ampliamenti, sopraelevazioni)		2
	Costruttivi (copertura, struttura, aperture, balconi, scale)		2
	Complementari (manto di copertura, serramenti, abbaini, intonaci)		2
	Decorativi (affreschi, cornicioni, modanature, bugnati, ecc.)		0
	Totale punteggio		22
5	Degrado	Elevato	
6	Grado di utilizzo	Sottoutilizzato	
7	Spazi di pertinenza	Media qualità	
8	Vincoli legislativi		
9	Categoria di intervento del Piano vigente	B	
10	Note :..... :.....		

PROGETTO

11	Categoria di intervento prevista: R3
12	Incremento in altezza: sopraelevazione di un piano mansardato con altezza media ponderale di m 2,20 e riproposizione del tetto a due falde
13	Vincoli particolari : piedritti e finti conci
14	Categoria di intervento per gli spazi di pertinenza: riqualificazione della pavimentazione come da indicazioni del Repertorio delle soluzioni progettuali

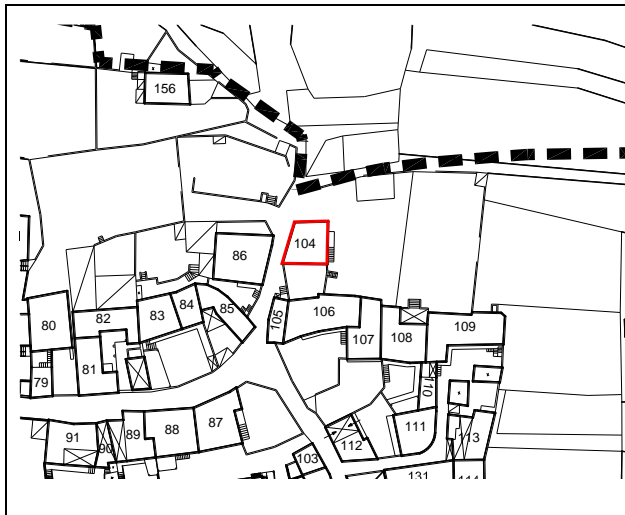
Scheda per il rilievo delle unità edilizie in Centro Storico

P.R.G. del Comune di Mori
C.C. Mori f.m 17 p.ed 363

Frazione Mori Vecchio
rilevato da geom.Peratti

Scheda nr. 104
data ottobre 2011

Estratto mappa scala 1:2000



1	Tipologia funzionale	Edificio residenziale	Punti
2	Epoca di costruzione	Anteriore al 1860	8
3	Tipologia architettonica storica	Media definizione	6
4	Permanenza dei caratteri formali tradizionali		
	Volumetrici originali (superfettazioni, ampliamenti, sopraelevazioni)		2
	Costruttivi (copertura, struttura, aperture, balconi, scale)		1
	Complementari (manto di copertura, serramenti, abbaini, intonaci)		2
	Decorativi (affreschi, cornicioni, modanature, bugnati, ecc.)		0
	Totale punteggio		19
5	Degrado	Nulla	
6	Grado di utilizzo	Utilizzato	
7	Spazi di pertinenza	Media qualità	
8	Vincoli legislativi		
9	Categoria di intervento del Piano vigente	C	
10	Note :.....		
	:.....		

PROGETTO

11	Categoria di intervento prevista: R3
12	Vincoli particolari : portale
13	Categoria di intervento per gli spazi di pertinenza : riqualificazione della pavimentazione come da indicazioni del Repertorio delle soluzioni progettuali

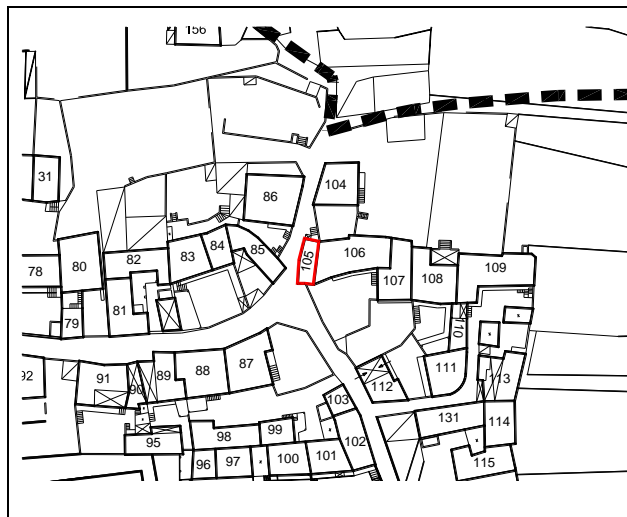
Scheda per il rilievo delle unità edilizie in Centro Storico

P.R.G. del Comune di Mori
C.C. Mori f.m 17 p.ed 362

Frazione Mori Vecchio
rilevato da geom.Peratti

Scheda nr. 105
data ottobre 2011

Estratto mappa scala 1:2000



1	Tipologia funzionale	Edificio residenziale	Punti
2	Epoca di costruzione	Anteriore al 1860	8
3	Tipologia architettonica storica	Alta definizione	8
4	Permanenza dei caratteri formali tradizionali		
	Volumetrici originali (superfettazioni, ampliamenti, sopraelevazioni)		2
	Costruttivi (copertura, struttura, aperture, balconi, scale)		2
	Complementari (manto di copertura, serramenti, abbaini, intonaci)		2
	Decorativi (affreschi, cornicioni, modanature, bugnati, ecc.)		0
	Totale punteggio		22
5	Degrado	Nulla	
6	Grado di utilizzo	Utilizzato	
7	Spazi di pertinenza	Media qualità	
8	Vincoli legislativi		
9	Categoria di intervento del Piano vigente	B	
10	Note :.....		
	:.....		

PROGETTO

11	Categoria di intervento prevista: R2
12	Vincoli particolari : portale in pietra e fronte principale
13	Categoria di intervento per gli spazi di pertinenza:

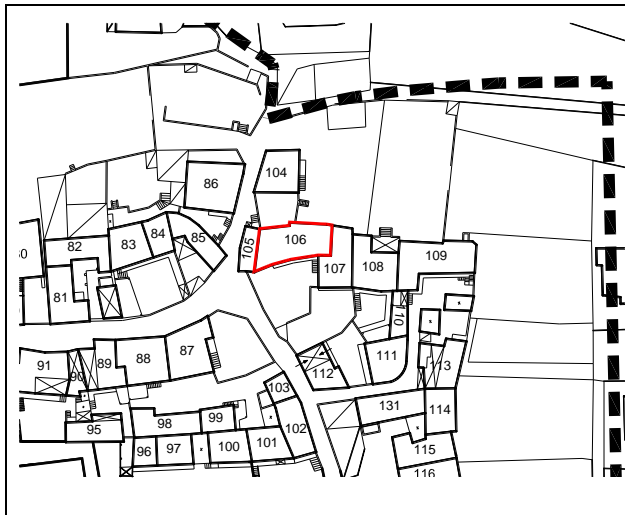
Scheda per il rilievo delle unità edilizie in Centro Storico

P.R.G. del Comune di Mori
C.C. Mori f.m 17 p.ed 360

Frazione Mori Vecchio
rilevato da geom.Peratti

Scheda nr. 106
data ottobre 2011

Estratto mappa scala 1:2000



1	Tipologia funzionale	Edificio residenziale	Punti
2	Epoca di costruzione	Anteriore al 1860	8
3	Tipologia architettonica storica	Media definizione	6
4	Permanenza dei caratteri formali tradizionali		
	Volumetrici originali (superfettazioni, ampliamenti, sopraelevazioni)		2
	Costruttivi (copertura, struttura, aperture, balconi, scale)		1
	Complementari (manto di copertura, serramenti, abbaini, intonaci)		1
	Decorativi (affreschi, cornicioni, modanature, bugnati, ecc.)		0
	Totale punteggio		18
5	Degrado	Nulla	
6	Grado di utilizzo	Utilizzato	
7	Spazi di pertinenza	Media qualità	
8	Vincoli legislativi		
9	Categoria di intervento del Piano vigente	B	
10	Note :..... :.....		

PROGETTO

11	Categoria di intervento prevista: R3 con riqualificazione dei serramenti
12	Vincoli particolari: portale in pietra di accesso al cortile
13	Categoria di intervento per gli spazi di pertinenza : conservazione dello stato attuale/posa di pavimentazione come da indicazioni del Repertorio delle soluzioni progettuali

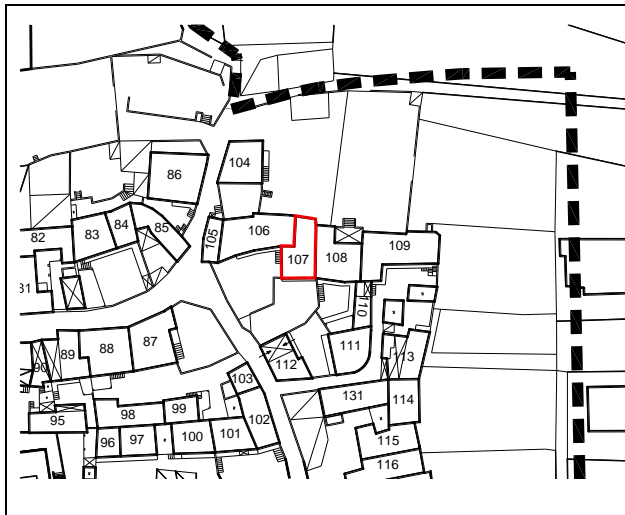
Scheda per il rilievo delle unità edilizie in Centro Storico

P.R.G. del Comune di Mori
C.C. Mori f.m 17 p.ed 359

Frazione Mori Vecchio
rilevato da geom.Peratti

Scheda nr. 107
data ottobre 2011

Estratto mappa scala 1:2000



1	Tipologia funzionale	Edificio residenziale	Punti
2	Epoca di costruzione	Anteriore al 1860	8
3	Tipologia architettonica storica	Media definizione	6
4	Permanenza dei caratteri formali tradizionali		
	Volumetrici originali (superfettazioni, ampliamenti, sopraelevazioni)		2
	Costruttivi (copertura, struttura, aperture, balconi, scale)		1
	Complementari (manto di copertura, serramenti, abbaini, intonaci)		2
	Decorativi (affreschi, cornicioni, modanature, bugnati, ecc.)		0
	Totale punteggio		19
5	Degrado	Nulla	
6	Grado di utilizzo	Utilizzato	
7	Spazi di pertinenza	Media qualità	
8	Vincoli legislativi		
9	Categoria di intervento del Piano vigente	B	
10	Note :..... :.....		

PROGETTO

11	Categoria di intervento prevista: R3
12	Vincoli particolari: portale in pietra di accesso al cortile
13	Categoria di intervento per gli spazi di pertinenza : riqualificazione della pavimentazione come da indicazioni del Repertorio delle soluzioni progettuali

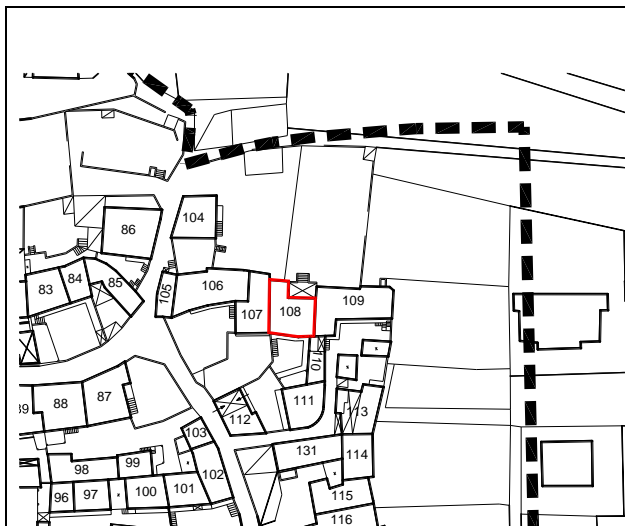
Scheda per il rilievo delle unità edilizie in Centro Storico

P.R.G. del Comune di Mori
C.C. Mori f.m 17 p.ed 358/1

Frazione Mori Vecchio
rilevato da geom.Peratti

Scheda nr. 108
data ottobre 2011

Estratto mappa scala 1:2000



1	Tipologia funzionale	Edificio residenziale	Punti
2	Epoca di costruzione	Anteriore al 1860	8
3	Tipologia architettonica storica	Media definizione	6
4	Permanenza dei caratteri formali tradizionali		
	Volumetrici originali (superfettazioni, ampliamenti, sopraelevazioni)		2
	Costruttivi (copertura, struttura, aperture, balconi, scale)		1
	Complementari (manto di copertura, serramenti, abbaini, intonaci)		1
	Decorativi (affreschi, cornicioni, modanature, bugnati, ecc.)		0
	Totale punteggio		18
5	Degrado	Nulla	
6	Grado di utilizzo	Utilizzato	
7	Spazi di pertinenza	Media qualità	
8	Vincoli legislativi		
9	Categoria di intervento del Piano vigente	B	
10	Note :		
	:		

PROGETTO

11	Categoria di intervento prevista: R3
12	Vincoli particolari
13	Categoria di intervento per gli spazi di pertinenza : riqualificazione della pavimentazione come da indicazioni del Repertorio delle soluzioni progettuali

Scheda per il rilievo delle unità edilizie in Centro Storico

P.R.G. del Comune di Mori C.C. Mori f.m 17 p.ed 357/2/1	Frazione Mori Vecchio rilevato da geom.Peratti	Scheda nr. 109 data ottobre 2011
---	--	--

Estratto mappa scala 1:2000



1	Tipologia funzionale	Edificio residenziale	Punti
2	Epoca di costruzione	Anteriore al 1860	8
3	Tipologia architettonica storica	Alta definizione	8
4	Permanenza dei caratteri formali tradizionali		
	Volumetrici originali (superfetazioni, ampliamenti, sopraelevazioni)		2
	Costruttivi (copertura, struttura, aperture, balconi, scale)		1
	Complementari (manto di copertura, serramenti, abbaini, intonaci)		2
	Decorativi (affreschi, cornicioni, modanature, bugnati, ecc.)		0
	Totale punteggio		21
5	Degrado	Medio	
6	Grado di utilizzo	Utilizzato	
7	Spazi di pertinenza	Media qualità	
8	Vincoli legislativi		
9	Categoria di intervento del Piano vigente	B	
10	Note :..... :.....		

PROGETTO

11	Categoria di intervento prevista: R2
12	Vincoli particolari: fronte principale
13	Categoria di intervento per gli spazi di pertinenza: ripristino della pavimentazione originale

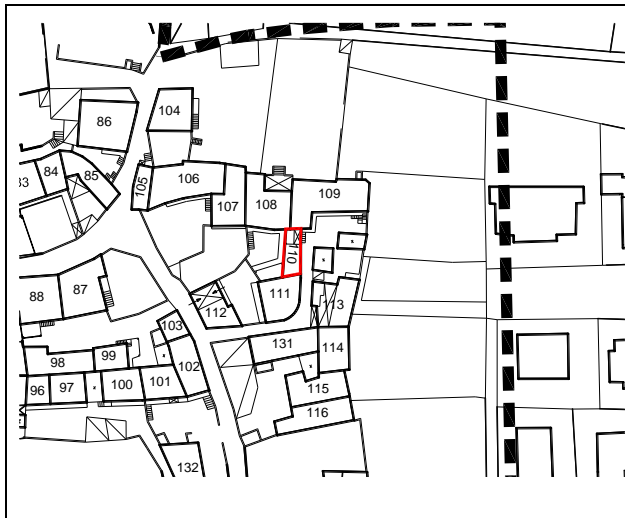
Scheda per il rilievo delle unità edilizie in Centro Storico

P.R.G. del Comune di Mori
C.C. Mori f.m 17 p.ed 356/2p

Frazione Mori Vecchio
rilevato da geom.Peratti

Scheda nr. 110
data ottobre 2011

Estratto mappa scala 1:2000



1	Tipologia funzionale	Edificio residenziale	Punti
2	Epoca di costruzione	Anteriore al 1860	8
3	Tipologia architettonica storica	Bassa definizione	4
4	Permanenza dei caratteri formali tradizionali		
	Volumetrici originali (superfettazioni, ampliamenti, sopraelevazioni)		0
	Costruttivi (copertura, struttura, aperture, balconi, scale)		1
	Complementari (manto di copertura, serramenti, abbaini, intonaci)		1
	Decorativi (affreschi, cornicioni, modanature, bugnati, ecc.)		0
	Totale punteggio		14
5	Degrado	Medio	
6	Grado di utilizzo	Sottoutilizzato	
7	Spazi di pertinenza	Media qualità	
8	Vincoli legislativi		
9	Categoria di intervento del Piano vigente	B	
10	Note :.....		
	:.....		

PROGETTO

11	Categoria di intervento prevista: R5
12	Vincoli particolari
13	Categoria di intervento per gli spazi di pertinenza: riqualificazione della pavimentazione come da indicazioni del Repertorio delle soluzioni progettuali

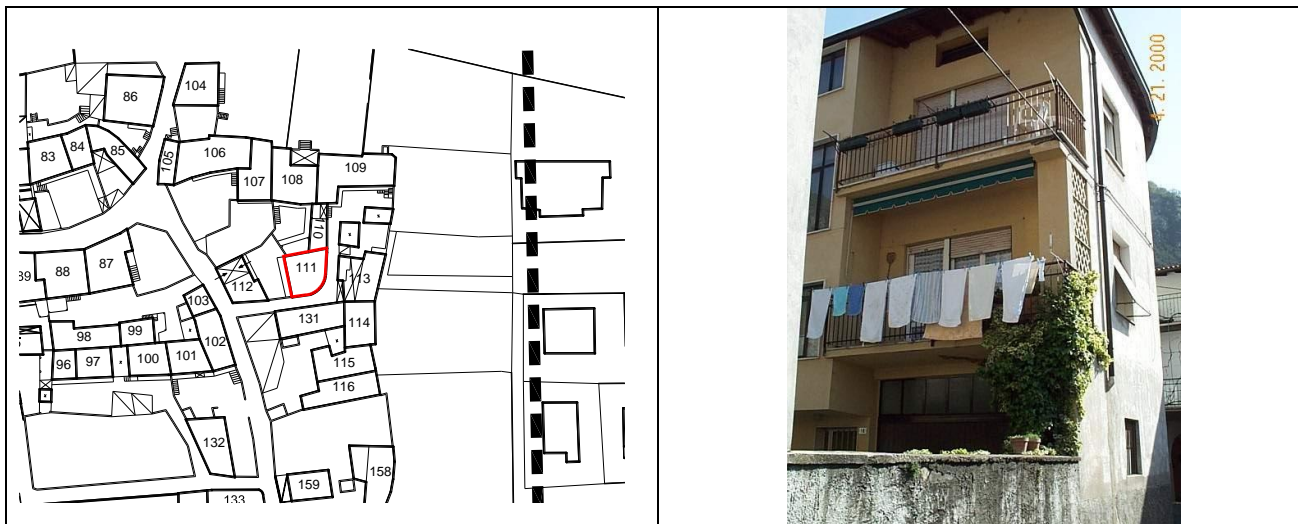
Scheda per il rilievo delle unità edilizie in Centro Storico

P.R.G. del Comune di Mori
C.C. Mori f.m 17 p.ed 356/2

Frazione Mori Vecchio
rilevato da geom.Peratti

Scheda nr. 111
data ottobre 2011

Estratto mappa scala 1:2000



1	Tipologia funzionale	Edificio residenziale	Punti
2	Epoca di costruzione	Posteriore al 1939	4
3	Tipologia architettonica storica	Nessuna definizione	0
4	Permanenza dei caratteri formali tradizionali		
	Volumetrici originali (superfettazioni, ampliamenti, sopraelevazioni)		2
	Costruttivi (copertura, struttura, aperture, balconi, scale)		0
	Complementari (manto di copertura, serramenti, abbaini, intonaci)		0
	Decorativi (affreschi, cornicioni, modanature, bugnati, ecc.)		0
	Totale punteggio		6
5	Degrado	Nulla	
6	Grado di utilizzo	Utilizzato	
7	Spazi di pertinenza	Media qualità	
8	Vincoli legislativi		
9	Categoria di intervento del Piano vigente	C	
10	Note :..... :.....		

PROGETTO

11	Categoria di intervento prevista: R5 con riqualificazione delle fronti
12	Vincoli particolari
13	Categoria di intervento per gli spazi di pertinenza: riqualificazione della pavimentazione come da indicazioni del Repertorio delle soluzioni progettuali

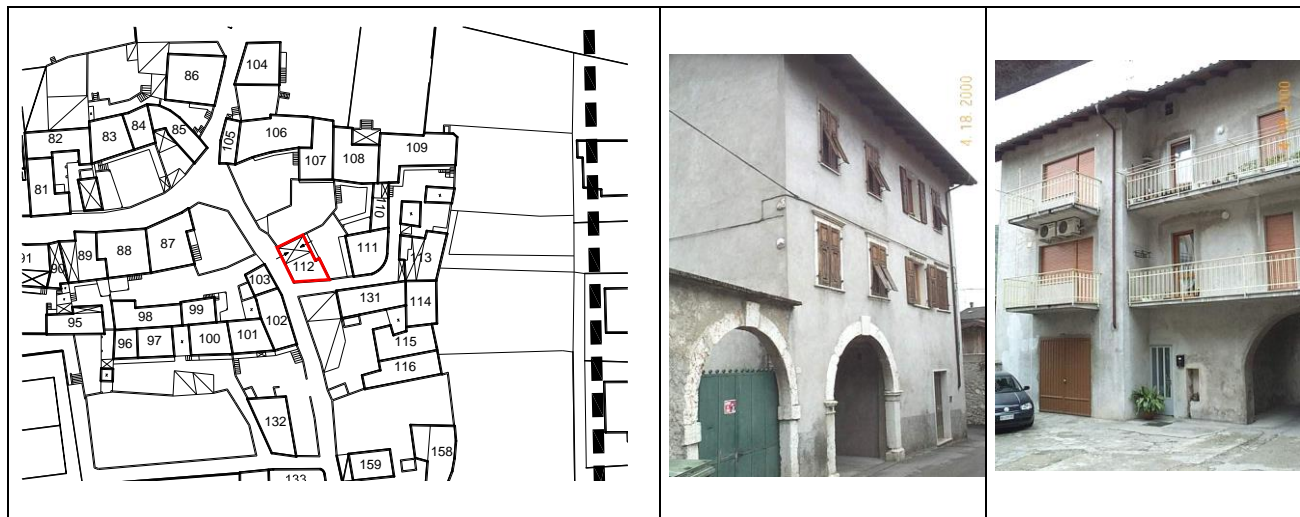
Scheda per il rilievo delle unità edilizie in Centro Storico

P.R.G. del Comune di Mori
C.C. Mori f.m 17 p.ed 356/1

Frazione Mori Vecchio
rilevato da geom.Peratti

Scheda nr. 112
data ottobre 2011

Estratto mappa scala 1:2000



1	Tipologia funzionale	Edificio residenziale	Punti
2	Epoca di costruzione	Anteriore al 1860	8
3	Tipologia architettonica storica	Media definizione	6
4	Permanenza dei caratteri formali tradizionali		
	Volumetrici originali (superfettazioni, ampliamenti, sopraelevazioni)		1
	Costruttivi (copertura, struttura, aperture, balconi, scale)		1
	Complementari (manto di copertura, serramenti, abbaini, intonaci)		1
	Decorativi (affreschi, cornicioni, modanature, bugnati, ecc.)		0
	Totale punteggio		17
5	Degrado	Nullo	
6	Grado di utilizzo	Utilizzato	
7	Spazi di pertinenza	Media qualità	
8	Vincoli legislativi		
9	Categoria di intervento del Piano vigente	C	
10	Note :..... :.....		

PROGETTO

11	Categoria di intervento prevista: R3 con riqualificazione della fronte est
12	Vincoli particolari : portale in pietra e fronte principale
13	Categoria di intervento per gli spazi di pertinenza: riqualificazione della pavimentazione come da indicazioni del Repertorio delle soluzioni progettuali

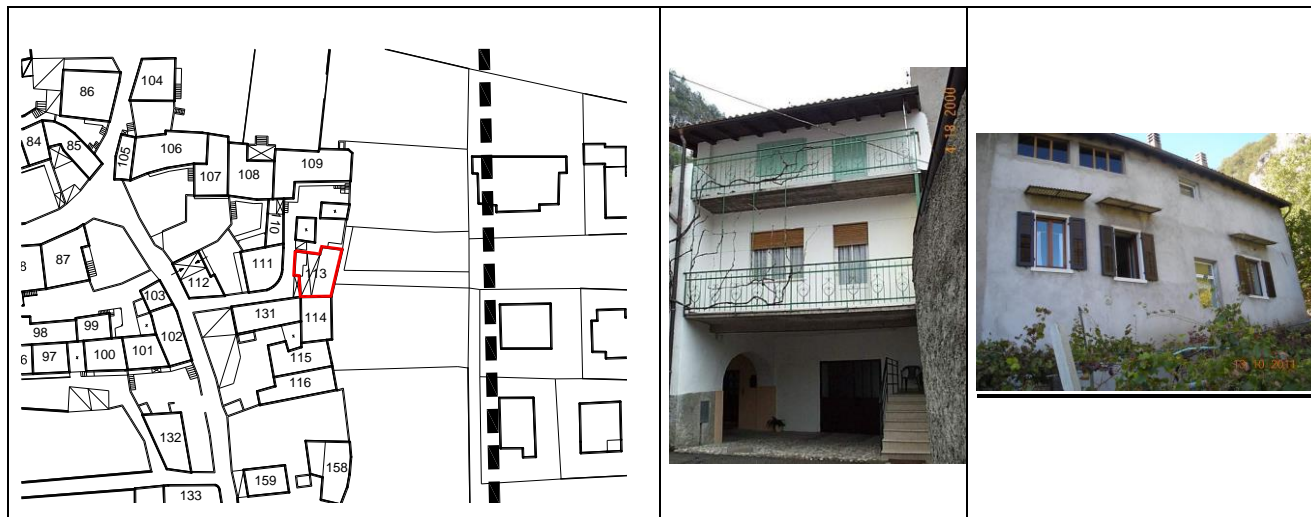
Scheda per il rilievo delle unità edilizie in Centro Storico

P.R.G. del Comune di Mori
C.C. Mori f.m 17 p.ed 355

Frazione Mori Vecchio
rilevato da geom.Peratti

Scheda nr. 113
data ottobre 2011

Estratto mappa scala 1:2000



1	Tipologia funzionale	Edificio residenziale	Punti
2	Epoca di costruzione	Anteriore al 1860	8
3	Tipologia architettonica storica	Bassa definizione	4
4	Permanenza dei caratteri formali tradizionali		
	Volumetrici originali (superfettazioni, ampliamenti, sopraelevazioni)		1
	Costruttivi (copertura, struttura, aperture, balconi, scale)		0
	Complementari (manto di copertura, serramenti, abbaini, intonaci)		1
	Decorativi (affreschi, cornicioni, modanature, bugnati, ecc.)		0
	Totale punteggio		14
5	Degrado	Nulla	
6	Grado di utilizzo	Utilizzato	
7	Spazi di pertinenza	Media qualità	
8	Vincoli legislativi		
9	Categoria di intervento del Piano vigente	C	
10	Note :..... :.....		

PROGETTO

11	Categoria di intervento prevista: R3 con riqualificazione delle fronti
12	Vincoli particolari
13	Categoria di intervento per gli spazi di pertinenza

Scheda per il rilievo delle unità edilizie in Centro Storico

P.R.G. del Comune di Mori	Frazione Mori Vecchio	Scheda nr. 114
C.C. Mori f.m 17 p.ed 354/1	rilevato da geom.Peratti	data ottobre 2011

Estratto mappa scala 1:2000



1	Tipologia funzionale	Edificio residenziale	Punti
2	Epoca di costruzione	Anteriore al 1860	8
3	Tipologia architettonica storica	Media definizione	6
4	Permanenza dei caratteri formali tradizionali		
	Volumetrici originali (superfettazioni, ampliamenti, sopraelevazioni)		2
	Costruttivi (copertura, struttura, aperture, balconi, scale)		1
	Complementari (manto di copertura, serramenti, abbaini, intonaci)		1
	Decorativi (affreschi, cornicioni, modanature, bugnati, ecc.)		0
	Totale punteggio		18
5	Degrado	Nulla	
6	Grado di utilizzo	Utilizzato	
7	Spazi di pertinenza	Media qualità	
8	Vincoli legislativi		
9	Categoria di intervento del Piano vigente	C	
10	Note :.....		
	:.....		

PROGETTO

11	Categoria di intervento prevista: R3
12	Vincoli particolari
13	Categoria di intervento per gli spazi di pertinenza: riqualificazione della pavimentazione come da indicazioni del Repertorio delle soluzioni progettuali

Scheda per il rilievo delle unità edilizie in Centro Storico

P.R.G. del Comune di Mori
C.C. Mori f.m 17 p.ed 353p

Frazione Mori Vecchio
rilevato da geom.Peratti

Scheda nr. 115
data ottobre 2011

Estratto mappa scala 1:2000



1	Tipologia funzionale	Edificio residenziale	Punti
2	Epoca di costruzione	Anteriore al 1860	8
3	Tipologia architettonica storica	Nessuna definizione	0
4	Permanenza dei caratteri formali tradizionali		
	Volumetrici originali (superfetazioni, ampliamenti, sopraelevazioni)		2
	Costruttivi (copertura, struttura, aperture, balconi, scale)		0
	Complementari (manto di copertura, serramenti, abbaini, intonaci)		0
	Decorativi (affreschi, cornicioni, modanature, bugnati, ecc.)		0
	Totale punteggio		10
5	Degrado	Nulla	
6	Grado di utilizzo	Utilizzato	
7	Spazi di pertinenza	Media qualità	
8	Vincoli legislativi		
9	Categoria di intervento del Piano vigente	C	
10	Note :..... :.....		

PROGETTO

11	Categoria di intervento prevista: R5 con riqualificazione delle fronti
12	Vincoli particolari
13	Categoria di intervento per gli spazi di pertinenza: riqualificazione della pavimentazione come da indicazioni del Repertorio delle soluzioni progettuali

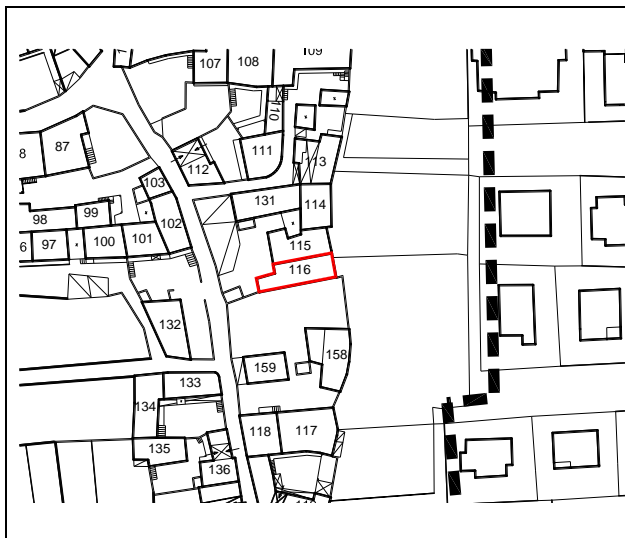
Scheda per il rilievo delle unità edilizie in Centro Storico

P.R.G. del Comune di Mori
C.C. Mori f.m 17 p.ed 353p

Frazione Mori Vecchio
rilevato da geom.Peratti

Scheda nr. 116
data ottobre 2011

Estratto mappa scala 1:2000



1	Tipologia funzionale	Edificio residenziale	Punti
2	Epoca di costruzione	Anteriore al 1860	8
3	Tipologia architettonica storica	Nessuna definizione	0
4	Permanenza dei caratteri formali tradizionali		
	Volumetrici originali (superfettazioni, ampliamenti, sopraelevazioni)		2
	Costruttivi (copertura, struttura, aperture, balconi, scale)		0
	Complementari (manto di copertura, serramenti, abbaini, intonaci)		0
	Decorativi (affreschi, cornicioni, modanature, bugnati, ecc.)		0
	Totale punteggio		10
5	Degrado	Nullo	
6	Grado di utilizzo	Utilizzato	
7	Spazi di pertinenza	Media qualità	
8	Vincoli legislativi		
9	Categoria di intervento del Piano vigente	C	
10	Note :..... :.....		

PROGETTO

11	Categoria di intervento prevista: R5 con riqualificazione delle fronti
12	Vincoli particolari
13	Categoria di intervento per gli spazi di pertinenza: riqualificazione della pavimentazione come da indicazioni del Repertorio delle soluzioni progettuali

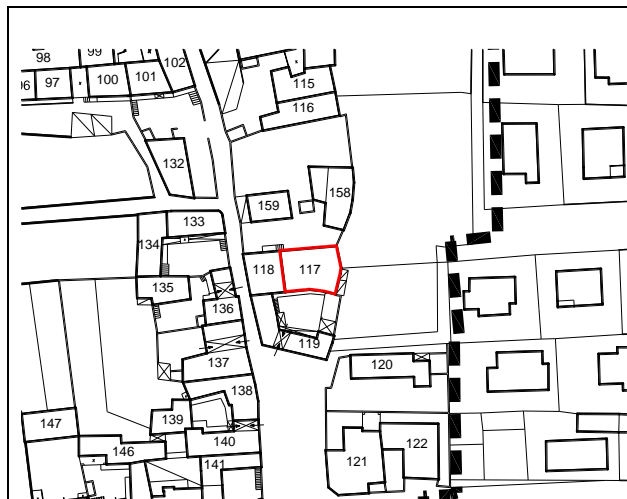
Scheda per il rilievo delle unità edilizie in Centro Storico

P.R.G. del Comune di Mori
C.C. Mori f.m 17 p.ed 451p

Frazione Mori Vecchio
rilevato da geom.Peratti

Scheda nr. 117
data ottobre 2011

Estratto mappa scala 1:2000



1	Tipologia funzionale	Edificio residenziale	Punti
2	Epoca di costruzione	Anteriore al 1860	8
3	Tipologia architettonica storica	Alta definizione	8
4	Permanenza dei caratteri formali tradizionali		
	Volumetrici originali (superfetazioni, ampliamenti, sopraelevazioni)		2
	Costruttivi (copertura, struttura, aperture, balconi, scale)		1
	Complementari (manto di copertura, serramenti, abbaini, intonaci)		2
	Decorativi (affreschi, cornicioni, modanature, bugnati, ecc.)		0
	Totale punteggio		21
5	Degrado	Medio	
6	Grado di utilizzo	Sottoutilizzato	
7	Spazi di pertinenza	Alta qualità	
8	Vincoli legislativi		
9	Categoria di intervento del Piano vigente	B	
10	Note :.....		
	:.....		

PROGETTO

11	Categoria di intervento prevista: R2
12	Vincoli particolari : loggiato e portale in pietra
13	Categoria di intervento per gli spazi di pertinenza : conservazione della pavimentazione presente

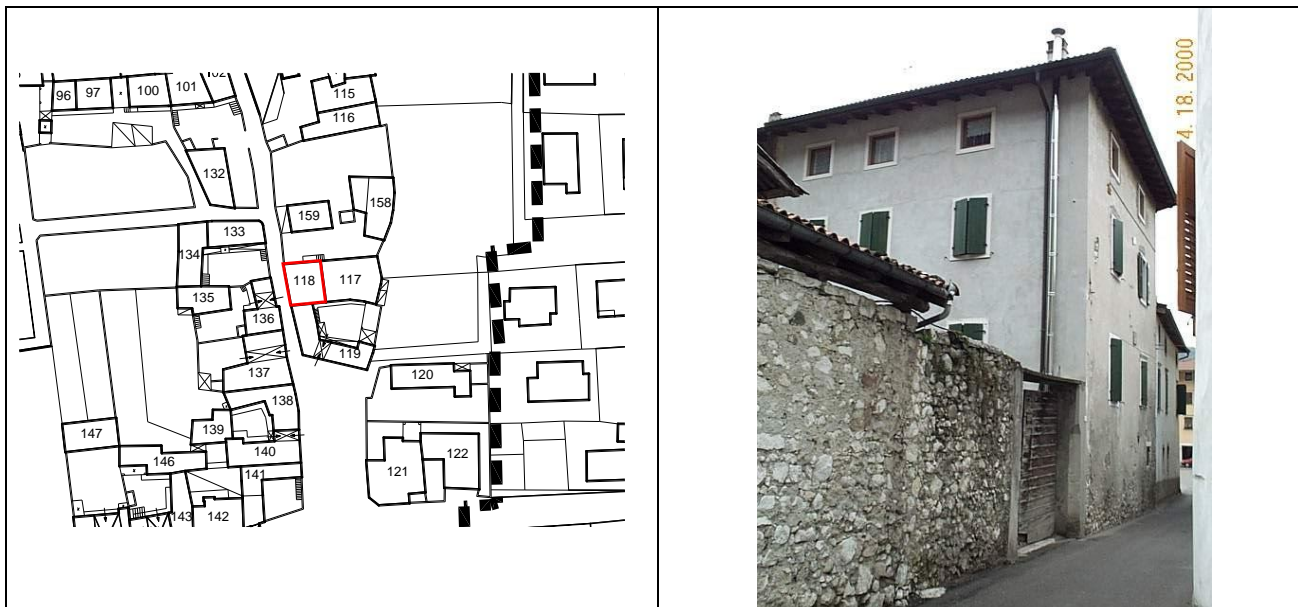
Scheda per il rilievo delle unità edilizie in Centro Storico

P.R.G. del Comune di Mori
C.C. Mori f.m 17 p.ed 451p

Frazione Mori Vecchio
rilevato da geom.Peratti

Scheda nr. 118
data ottobre 2011

Estratto mappa scala 1:2000



1	Tipologia funzionale	Edificio residenziale	Punti
2	Epoca di costruzione	Anteriore al 1860	8
3	Tipologia architettonica storica	Alta definizione	8
4	Permanenza dei caratteri formali tradizionali		
	Volumetrici originali (superfettazioni, ampliamenti, sopraelevazioni)		2
	Costruttivi (copertura, struttura, aperture, balconi, scale)		1
	Complementari (manto di copertura, serramenti, abbaini, intonaci)		2
	Decorativi (affreschi, cornicioni, modanature, bugnati, ecc.)		0
	Totale punteggio		21
5	Degrado	Nulla	
6	Grado di utilizzo	Utilizzato	
7	Spazi di pertinenza	Alta qualità - Media qualità	
8	Vincoli legislativi		
9	Categoria di intervento del Piano vigente	B	
10	Note :..... :.....		

PROGETTO

11	Categoria di intervento prevista: R2
12	Vincoli particolari : portale in pietra e fronti
13	Categoria di intervento per gli spazi di pertinenza: conservazione della pavimentazione presente, sul lato nord conferma dello stato attuale/posa di pavimentazione secondo le indicazioni del Repertorio delle soluzioni progettuali

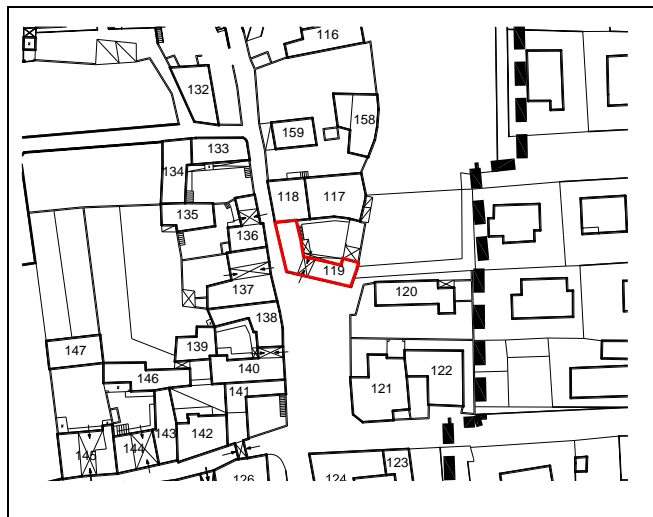
Scheda per il rilievo delle unità edilizie in Centro Storico

P.R.G. del Comune di Mori
C.C. Mori f.m 17 p.ed 451p

Frazione Mori Vecchio
rilevato da geom.Peratti

Scheda nr. 119
data ottobre 2011

Estratto mappa scala 1:2000



1	Tipologia funzionale	Edificio residenziale	Punti
2	Epoca di costruzione	Anteriore al 1860	8
3	Tipologia architettonica storica	Alta definizione	8
4	Permanenza dei caratteri formali tradizionali		
	Volumetrici originali (superfetazioni, ampliamenti, sopraelevazioni)		2
	Costruttivi (copertura, struttura, aperture, balconi, scale)		1
	Complementari (manto di copertura, serramenti, abbaini, intonaci)		1
	Decorativi (affreschi, cornicioni, modanature, bugnati, ecc.)		0
	Totale punteggio		20
5	Degrado	Nullo	
6	Grado di utilizzo	Utilizzato	
7	Spazi di pertinenza	Media qualità	
8	Vincoli legislativi		
9	Categoria di intervento del Piano vigente	B	
10	Note :.....		
	:.....		

PROGETTO

11	Categoria di intervento prevista: R2
12	Vincoli particolari : portale in pietra e fronti lato strada
13	Categoria di intervento per gli spazi di pertinenza: conservazione della pavimentazione presente

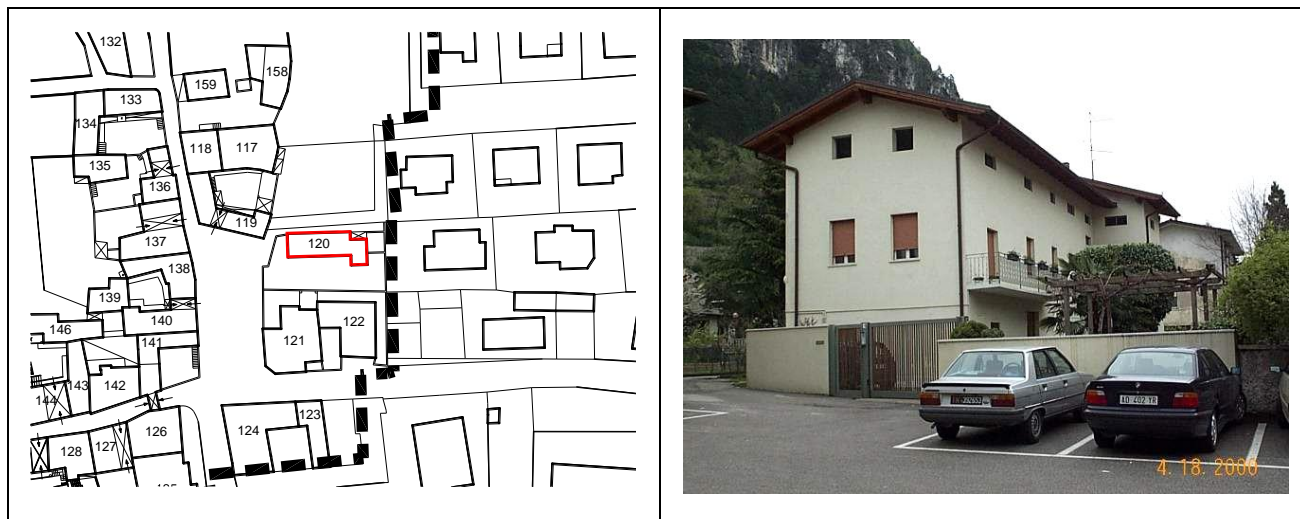
Scheda per il rilievo delle unità edilizie in Centro Storico

P.R.G. del Comune di Mori
C.C. Mori f.m 17 p.ed 878

Frazione Mori Vecchio
rilevato da geom.Peratti

Scheda nr. 120
data ottobre 2011

Estratto mappa scala 1:2000



1	Tipologia funzionale	Edificio residenziale	Punti
2	Epoca di costruzione	Posteriore al 1939	4
3	Tipologia architettonica storica	Bassa definizione	4
4	Permanenza dei caratteri formali tradizionali		
	Volumetrici originali (superfettazioni, ampliamenti, sopraelevazioni)		2
	Costruttivi (copertura, struttura, aperture, balconi, scale)		0
	Complementari (manto di copertura, serramenti, abbaini, intonaci)		0
	Decorativi (affreschi, cornicioni, modanature, bugnati, ecc.)		0
	Totale punteggio		10
5	Degrado	Nullo	
6	Grado di utilizzo	Utilizzato	
7	Spazi di pertinenza	Media qualità	
8	Vincoli legislativi		
9	Categoria di intervento del Piano vigente	D	
10	Note :..... :.....		

PROGETTO

11	Categoria di intervento prevista: R5
12	Vincoli particolari
13	Categoria di intervento per gli spazi di pertinenza : conservazione dello stato attuale/posa di pavimentazione secondo le indicazioni del Repertorio delle soluzioni progettuali

Scheda per il rilievo delle unità edilizie in Centro Storico

P.R.G. del Comune di Mori
C.C. Mori f.m 17 p.ed 914/1p

Frazione Mori Vecchio
rilevato da geom.Peratti

Scheda nr. 121
data ottobre 2011

Estratto mappa scala 1:2000



1	Tipologia funzionale	Edificio residenziale	Punti
2	Epoca di costruzione	Tra il 1860 e il 1939	6
3	Tipologia architettonica storica	Alta definizione	8
4	Permanenza dei caratteri formali tradizionali		
	Volumetrici originali (superfettazioni, ampliamenti, sopraelevazioni)		2
	Costruttivi (copertura, struttura, aperture, balconi, scale)		2
	Complementari (manto di copertura, serramenti, abbaini, intonaci)		2
	Decorativi (affreschi, cornicioni, modanature, bugnati, ecc.)		0
	Totale punteggio		20
5	Degrado	Nulla	
6	Grado di utilizzo	Utilizzato	
7	Spazi di pertinenza	Media qualità	
8	Vincoli legislativi		
9	Categoria di intervento del Piano vigente	C	
10	Note :..... :.....		

PROGETTO

11	Categoria di intervento prevista: R2
12	Vincoli particolari: fronte lato strada
13	Categoria di intervento per gli spazi di pertinenza : conservazione dello stato attuale/posa di pavimentazione come da indicazioni del Repertorio delle soluzioni progettuali

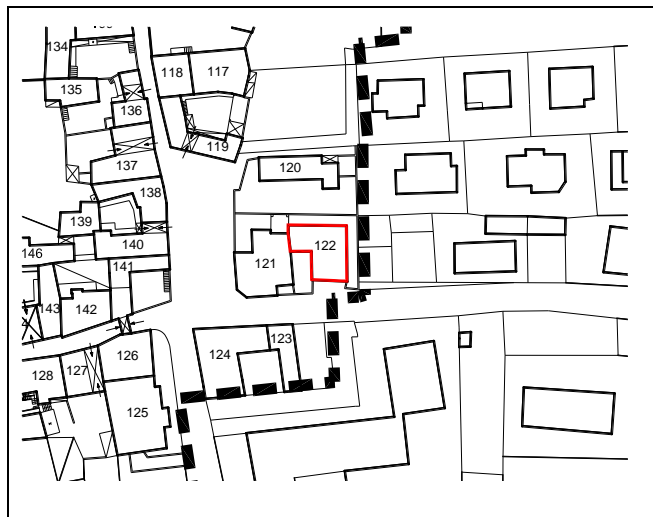
Scheda per il rilievo delle unità edilizie in Centro Storico

P.R.G. del Comune di Mori
C.C. Mori f.m 17 p.ed 914/1p

Frazione Mori Vecchio
rilevato da geom.Peratti

Scheda nr. 122
data ottobre 2011

Estratto mappa scala 1:2000



1	Tipologia funzionale	Edificio residenziale	Punti
2	Epoca di costruzione	Posteriore al 1939	4
3	Tipologia architettonica storica	Nessuna definizione	0
4	Permanenza dei caratteri formali tradizionali		
	Volumetrici originali (superfettazioni, ampliamenti, sopraelevazioni)		2
	Costruttivi (copertura, struttura, aperture, balconi, scale)		0
	Complementari (manto di copertura, serramenti, abbaini, intonaci)		0
	Decorativi (affreschi, cornicioni, modanature, bugnati, ecc.)		0
	Totale punteggio		6
5	Degrado	Nulla	
6	Grado di utilizzo	Utilizzato	
7	Spazi di pertinenza	Media qualità	
8	Vincoli legislativi		
9	Categoria di intervento del Piano vigente	C	
10	Note :.....		
	:.....		

PROGETTO

11	Categoria di intervento prevista: R5 con riqualificazione delle fronti
12	Vincoli particolari
13	Categoria di intervento per gli spazi di pertinenza: riqualificazione della pavimentazione come da indicazioni del Repertorio delle soluzioni progettuali, parte del lato sud

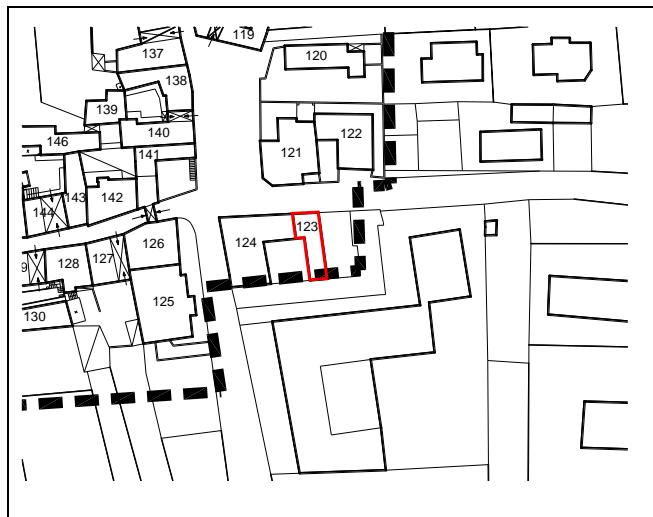
Scheda per il rilievo delle unità edilizie in Centro Storico

P.R.G. del Comune di Mori
C.C. Mori f.m 17 p.ed 421/3

Frazione Mori Vecchio
rilevato da geom.Peratti

Scheda nr. 123
data ottobre 2011

Estratto mappa scala 1:2000



1	Tipologia funzionale	Edificio residenziale	Punti
2	Epoca di costruzione	Tra il 1860 e il 1939	6
3	Tipologia architettonica storica	Media definizione	6
4	Permanenza dei caratteri formali tradizionali		
	Volumetrici originali (superfettazioni, ampliamenti, sopraelevazioni)		2
	Costruttivi (copertura, struttura, aperture, balconi, scale)		1
	Complementari (manto di copertura, serramenti, abbaini, intonaci)		2
	Decorativi (affreschi, cornicioni, modanature, bugnati, ecc.)		0
	Totale punteggio		17
5	Degrado	Nulla	
6	Grado di utilizzo	Utilizzato	
7	Spazi di pertinenza	Media qualità	
8	Vincoli legislativi		
9	Categoria di intervento del Piano vigente	B	
10	Note :.....		
	:.....		

PROGETTO

11	Categoria di intervento prevista: R3
12	Vincoli particolari: portale in pietra
13	Categoria di intervento per gli spazi di pertinenza : conservazione/ripristino della pavimentazione presente

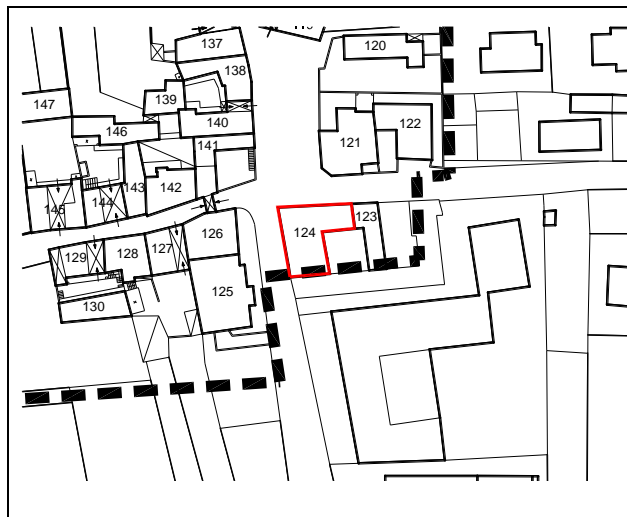
Scheda per il rilievo delle unità edilizie in Centro Storico

P.R.G. del Comune di Mori
C.C. Mori f.m 17 p.ed 421/1

Frazione Mori Vecchio
rilevato da geom.Peratti

Scheda nr. 124
data ottobre 2011

Estratto mappa scala 1:2000



1	Tipologia funzionale	Edificio residenziale	Punti
2	Epoca di costruzione	Anteriore al 1860	8
3	Tipologia architettonica storica	Alta definizione	8
4	Permanenza dei caratteri formali tradizionali		
	Volumetrici originali (superfetazioni, ampliamenti, sopraelevazioni)		2
	Costruttivi (copertura, struttura, aperture, balconi, scale)		1
	Complementari (manto di copertura, serramenti, abbaini, intonaci)		2
	Decorativi (affreschi, cornicioni, modanature, bugnati, ecc.)		0
	Totale punteggio		21
5	Degrado	Nullo	
6	Grado di utilizzo	Utilizzato	
7	Spazi di pertinenza	Media qualità	
8	Vincoli legislativi		
9	Categoria di intervento del Piano vigente	B	
10	Note :.....		
	:.....		

PROGETTO

11	Categoria di intervento prevista: R2
12	Vincoli particolari: portale in pietra e fronti lato strada
13	Categoria di intervento per gli spazi di pertinenza : conservazione/ripristino della pavimentazione presente

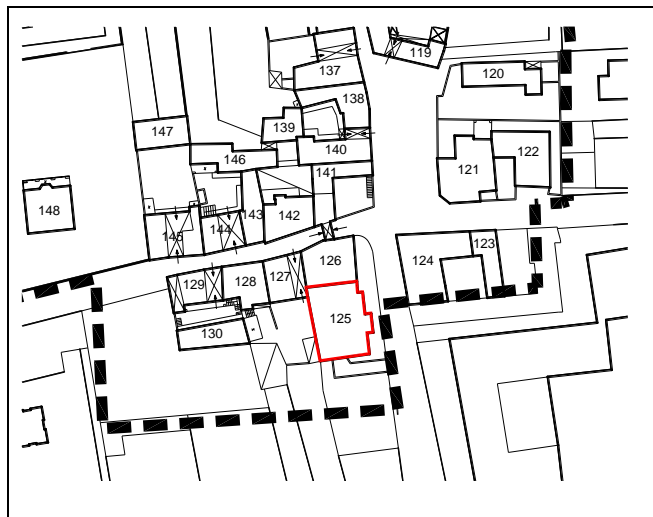
Scheda per il rilievo delle unità edilizie in Centro Storico

P.R.G. del Comune di Mori
C.C. Mori f.m 17 p.ed 422/2

Frazione Mori Vecchio
rilevato da geom.Peratti

Scheda nr. 125
data ottobre 2011

Estratto mappa scala 1:2000



1	Tipologia funzionale	Altro - Supermercato	Punti
2	Epoca di costruzione	Posteriore al 1939	4
3	Tipologia architettonica storica	Nessuna definizione	0
4	Permanenza dei caratteri formali tradizionali		
	Volumetrici originali (superfettazioni, ampliamenti, sopraelevazioni)		2
	Costruttivi (copertura, struttura, aperture, balconi, scale)		0
	Complementari (manto di copertura, serramenti, abbaini, intonaci)		0
	Decorativi (affreschi, cornicioni, modanature, bugnati, ecc.)		0
	Totale punteggio		6
5	Degrado	Nullo	
6	Grado di utilizzo	Utilizzato	
7	Spazi di pertinenza	Media qualità	
8	Vincoli legislativi		
9	Categoria di intervento del Piano vigente	C	
10	Note :..... :.....		

PROGETTO

11	Categoria di intervento prevista: R5
12	Vincoli particolari
13	Categoria di intervento per gli spazi di pertinenza

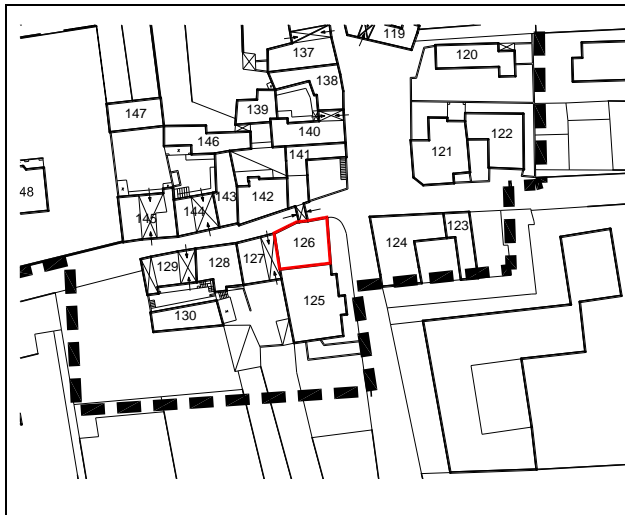
Scheda per il rilievo delle unità edilizie in Centro Storico

P.R.G. del Comune di Mori
C.C. Mori f.m 17 p.ed 421/1

Frazione Mori Vecchio
rilevato da geom.Peratti

Scheda nr. 126
data ottobre 2011

Estratto mappa scala 1:2000



1	Tipologia funzionale	Edificio residenziale	Punti
2	Epoca di costruzione	Anteriore al 1860	8
3	Tipologia architettonica storica	Media definizione	6
4	Permanenza dei caratteri formali tradizionali		
	Volumetrici originali (superfettazioni, ampliamenti, sopraelevazioni)		2
	Costruttivi (copertura, struttura, aperture, balconi, scale)		1
	Complementari (manto di copertura, serramenti, abbaini, intonaci)		1
	Decorativi (affreschi, cornicioni, modanature, bugnati, ecc.)		0
	Totale punteggio		18
5	Degrado	Medio	
6	Grado di utilizzo	Utilizzato	
7	Spazi di pertinenza	Media qualità	
8	Vincoli legislativi		
9	Categoria di intervento del Piano vigente	B	
10	Note : fori al piano terra da riqualificare.....		
	:.....		

PROGETTO

11	Categoria di intervento prevista: R3
12	Vincoli particolari
13	Categoria di intervento per gli spazi di pertinenza

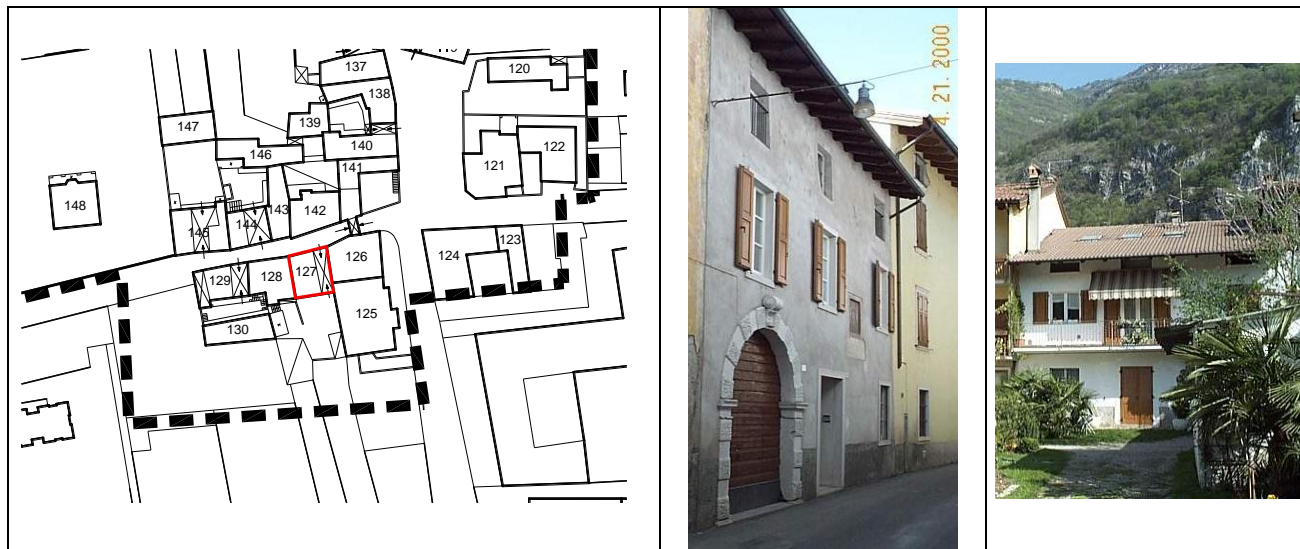
Scheda per il rilievo delle unità edilizie in Centro Storico

P.R.G. del Comune di Mori
C.C. Mori f.m 17 p.ed 423/2

Frazione Mori Vecchio
rilevato da geom.Peratti

Scheda nr. 127
data ottobre 2011

Estratto mappa scala 1:2000



1	Tipologia funzionale	Edificio residenziale	Punti
2	Epoca di costruzione	Anteriore al 1860	8
3	Tipologia architettonica storica	Alta definizione	8
4	Permanenza dei caratteri formali tradizionali		
	Volumetrici originali (superfettazioni, ampliamenti, sopraelevazioni)		2
	Costruttivi (copertura, struttura, aperture, balconi, scale)		1
	Complementari (manto di copertura, serramenti, abbaini, intonaci)		1
	Decorativi (affreschi, cornicioni, modanature, bugnati, ecc.)		0
	Totale punteggio		20
5	Degrado	Nulla	
6	Grado di utilizzo	Utilizzato	
7	Spazi di pertinenza	Media qualità	
8	Vincoli legislativi	tutela diretta L.P. 1089/39	
9	Categoria di intervento del Piano vigente	B	
10	Note :..... :.....		

PROGETTO

11	Categoria di intervento prevista: R2
12	Vincoli particolari : dipinto e portale in pietra
13	Categoria di intervento per gli spazi di pertinenza : conservazione dello stato attuale/posa di pavimentazione secondo le indicazioni del Repertorio delle soluzioni progettuali

Scheda per il rilievo delle unità edilizie in Centro Storico

P.R.G. del Comune di Mori
C.C. Mori f.m 17 p.ed 423/1

Frazione Mori Vecchio
rilevato da geom.Peratti

Scheda nr. 128
data ottobre 2011

Estratto mappa scala 1:2000



1	Tipologia funzionale	Edificio residenziale	Punti
2	Epoca di costruzione	Anteriore al 1860	8
3	Tipologia architettonica storica	Alta definizione	8
4	Permanenza dei caratteri formali tradizionali		
	Volumetrici originali (superfettazioni, ampliamenti, sopraelevazioni)		2
	Costruttivi (copertura, struttura, aperture, balconi, scale)		1
	Complementari (manto di copertura, serramenti, abbaini, intonaci)		2
	Decorativi (affreschi, cornicioni, modanature, bugnati, ecc.)		0
	Totale punteggio		21
5	Degrado	Nulla	
6	Grado di utilizzo	Utilizzato	
7	Spazi di pertinenza	Media qualità	
8	Vincoli legislativi	tutela diretta L.P. 1089/39	
9	Categoria di intervento del Piano vigente	B	
10	Note :..... :.....		

PROGETTO

11	Categoria di intervento prevista: R2
12	Vincoli particolari
13	Categoria di intervento per gli spazi di pertinenza: conservazione dello stato attuale/posa di pavimentazione secondo le indicazioni del Repertorio delle soluzioni progettuali

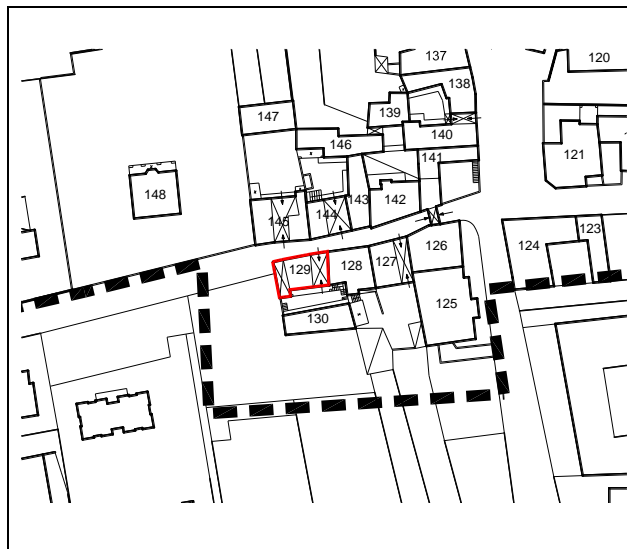
Scheda per il rilievo delle unità edilizie in Centro Storico

P.R.G. del Comune di Mori
C.C. Mori f.m 17 p.ed 427/3

Frazione Mori Vecchio
rilevato da geom.Peratti

Scheda nr. 129
data ottobre 2011

Estratto mappa scala 1:2000



1	Tipologia funzionale	Edificio residenziale	Punti
2	Epoca di costruzione	Anteriore al 1860	8
3	Tipologia architettonica storica	Alta definizione	8
4	Permanenza dei caratteri formali tradizionali		
	Volumetrici originali (superfettazioni, ampliamenti, sopraelevazioni)		2
	Costruttivi (copertura, struttura, aperture, balconi, scale)		2
	Complementari (manto di copertura, serramenti, abbaini, intonaci)		2
	Decorativi (affreschi, cornicioni, modanature, bugnati, ecc.)		0
	Totale punteggio		22
5	Degrado	Medio	
6	Grado di utilizzo	Utilizzato	
7	Spazi di pertinenza	Media qualità	
8	Vincoli legislativi		
9	Categoria di intervento del Piano vigente	B	
10	Note :..... :.....		

PROGETTO

11	Categoria di intervento prevista: R2
12	Vincoli particolari : portale in pietra e fronti lato strada
13	Categoria di intervento per gli spazi di pertinenza : conservazione della pavimentazione presente

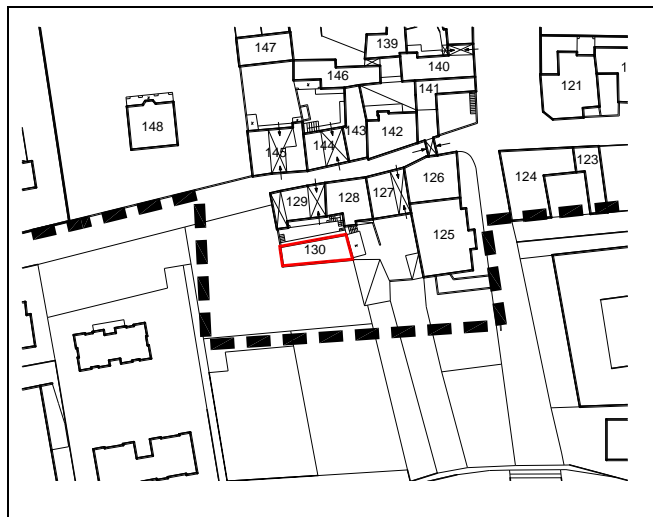
Scheda per il rilievo delle unità edilizie in Centro Storico

P.R.G. del Comune di Mori
C.C. Mori f.m 17 p.ed 427/2

Frazione Mori Vecchio
rilevato da geom.Peratti

Scheda nr. 130
data ottobre 2011

Estratto mappa scala 1:2000



1	Tipologia funzionale	Edificio residenziale	Punti
2	Epoca di costruzione	Anteriore al 1860	8
3	Tipologia architettonica storica	Media definizione	6
4	Permanenza dei caratteri formali tradizionali		
	Volumetrici originali (superfettazioni, ampliamenti, sopraelevazioni)		1
	Costruttivi (copertura, struttura, aperture, balconi, scale)		1
	Complementari (manto di copertura, serramenti, abbaini, intonaci)		1
	Decorativi (affreschi, cornicioni, modanature, bugnati, ecc.)		0
	Totale punteggio		17
5	Degrado	Nulla	
6	Grado di utilizzo	Utilizzato	
7	Spazi di pertinenza	Media qualità	
8	Vincoli legislativi		
9	Categoria di intervento del Piano vigente	D	
10	Note :.....		
	:.....		

PROGETTO

11	Categoria di intervento prevista: R3
12	Vincoli particolari
12	Categoria di intervento per gli spazi di pertinenza : conservazione della pavimentazione presente

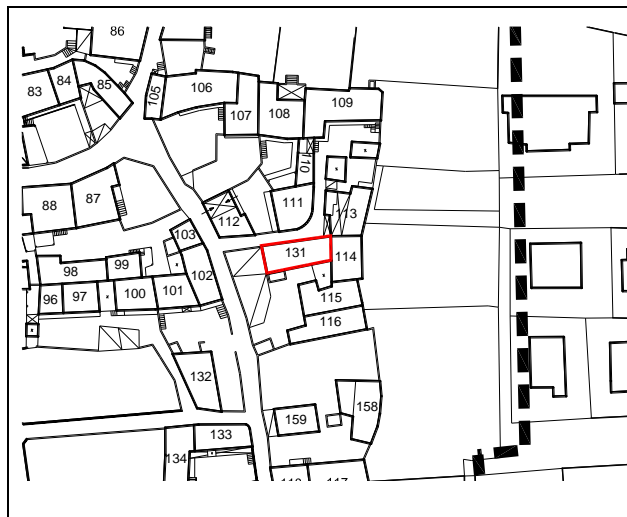
Scheda per il rilievo delle unità edilizie in Centro Storico

P.R.G. del Comune di Mori
C.C. Mori f.m 17 p.ed 353p

Frazione Mori Vecchio
rilevato da geom.Peratti

Scheda nr. 131
data ottobre 2011

Estratto mappa scala 1:2000



1	Tipologia funzionale	Edificio residenziale	Punti
2	Epoca di costruzione	Posteriore al 1939	4
3	Tipologia architettonica storica	Media definizione	6
4	Permanenza dei caratteri formali tradizionali		
	Volumetrici originali (superfettazioni, ampliamenti, sopraelevazioni)		2
	Costruttivi (copertura, struttura, aperture, balconi, scale)		1
	Complementari (manto di copertura, serramenti, abbaini, intonaci)		2
	Decorativi (affreschi, cornicioni, modanature, bugnati, ecc.)		0
	Totale punteggio		15
5	Degrado	Nulla	
6	Grado di utilizzo	Utilizzato	
7	Spazi di pertinenza	Media qualità	
8	Vincoli legislativi		
9	Categoria di intervento del Piano vigente	art.23	
10	Note :.....		
	:.....		

PROGETTO

11	Categoria di intervento prevista: R3
12	Vincoli particolari
13	Categoria di intervento per gli spazi di pertinenza: riqualificazione della pavimentazione come da indicazioni del Repertorio delle soluzioni progettuali

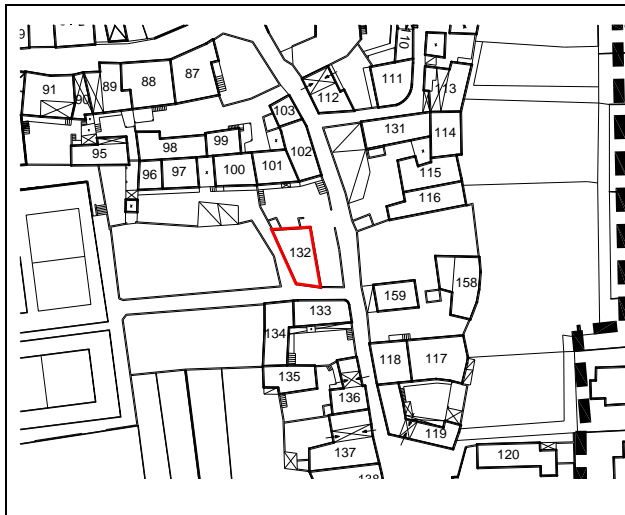
Scheda per il rilievo delle unità edilizie in Centro Storico

P.R.G. del Comune di Mori
C.C. Mori f.m 17 p.ed 552

Frazione Mori Vecchio
rilevato da geom.Peratti

Scheda nr. 132
data ottobre 2011

Estratto mappa scala 1:2000



1	Tipologia funzionale	Edificio residenziale	Punti
2	Epoca di costruzione	Posteriore al 1939	4
3	Tipologia architettonica storica	Bassa definizione	4
4	Permanenza dei caratteri formali tradizionali		
	Volumetrici originali (superfettazioni, ampliamenti, sopraelevazioni)		2
	Costruttivi (copertura, struttura, aperture, balconi, scale)		0
	Complementari (manto di copertura, serramenti, abbaini, intonaci)		0
	Decorativi (affreschi, cornicioni, modanature, bugnati, ecc.)		0
	Totale punteggio		10
5	Degrado	Nulla	
6	Grado di utilizzo	Utilizzato	
7	Spazi di pertinenza	Media qualità	
8	Vincoli legislativi		
9	Categoria di intervento del Piano vigente	C	
10	Note :.....		
	:.....		

PROGETTO

11	Categoria di intervento prevista: R5
12	Vincoli particolari
13	Categoria di intervento per gli spazi di pertinenza: conservazione dello stato attuale/posa di pavimentazione secondo le indicazioni del Repertorio delle soluzioni progettuali

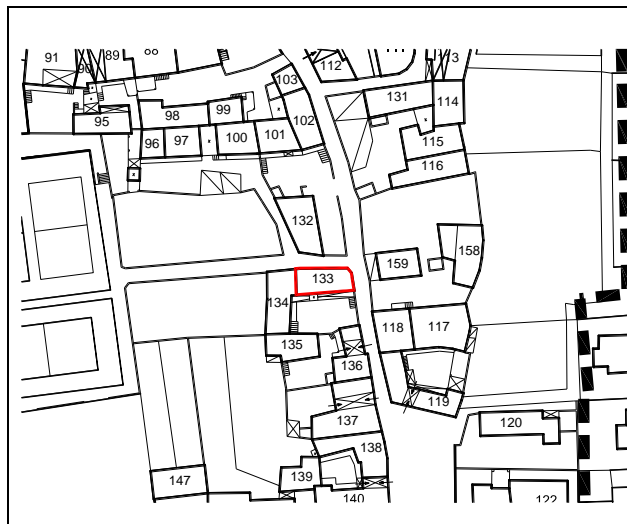
Scheda per il rilievo delle unità edilizie in Centro Storico

P.R.G. del Comune di Mori
C.C. Mori f.m 17 p.ed 411p

Frazione Mori Vecchio
rilevato da geom.Peratti

Scheda nr. 133
data ottobre 2011

Estratto mappa scala 1:2000



1	Tipologia funzionale	Edificio residenziale	Punti
2	Epoca di costruzione	Anteriore al 1860	8
3	Tipologia architettonica storica	Media definizione	6
4	Permanenza dei caratteri formali tradizionali		
	Volumetrici originali (superfettazioni, ampliamenti, sopraelevazioni)		2
	Costruttivi (copertura, struttura, aperture, balconi, scale)		0
	Complementari (manto di copertura, serramenti, abbaini, intonaci)		1
	Decorativi (affreschi, cornicioni, modanature, bugnati, ecc.)		0
	Totale punteggio		17
5	Degrado	Nullo	
6	Grado di utilizzo	Utilizzato	
7	Spazi di pertinenza	Media qualità	
8	Vincoli legislativi		
9	Categoria di intervento del Piano vigente	B	
10	Note :..... :.....		

PROGETTO

11	Categoria di intervento prevista: R3
12	Vincoli particolari
13	Categoria di intervento per gli spazi di pertinenza: riqualificazione della pavimentazione come da indicazioni del Repertorio delle soluzioni progettuali

Scheda per il rilievo delle unità edilizie in Centro Storico

P.R.G. del Comune di Mori
C.C. Mori f.m 17 p.ed 411p

Frazione Mori Vecchio
rilevato da geom.Peratti

cheda nr. 134
data ottobre 2011

Estratto mappa scala 1:2000



1	Tipologia funzionale	Edificio residenziale	Punti
2	Epoca di costruzione	Anteriore al 1860	8
3	Tipologia architettonica storica	Media definizione	6
4	Permanenza dei caratteri formali tradizionali		
	Volumetrici originali (superfettazioni, ampliamenti, sopraelevazioni)		2
	Costruttivi (copertura, struttura, aperture, balconi, scale)		0
	Complementari (manto di copertura, serramenti, abbaini, intonaci)		1
	Decorativi (affreschi, cornicioni, modanature, bugnati, ecc.)		0
	Totale punteggio		17
5	Degrado	Nulla	
6	Grado di utilizzo	Utilizzato	
7	Spazi di pertinenza	Media qualità	
8	Vincoli legislativi		
9	Categoria di intervento del Piano vigente	B	
10	Note :..... :.....		

PROGETTO

11	Categoria di intervento prevista: R3
12	Vincoli particolari
13	Categoria di intervento per gli spazi di pertinenza: riqualificazione della pavimentazione come da indicazioni del Repertorio delle soluzioni progettuali

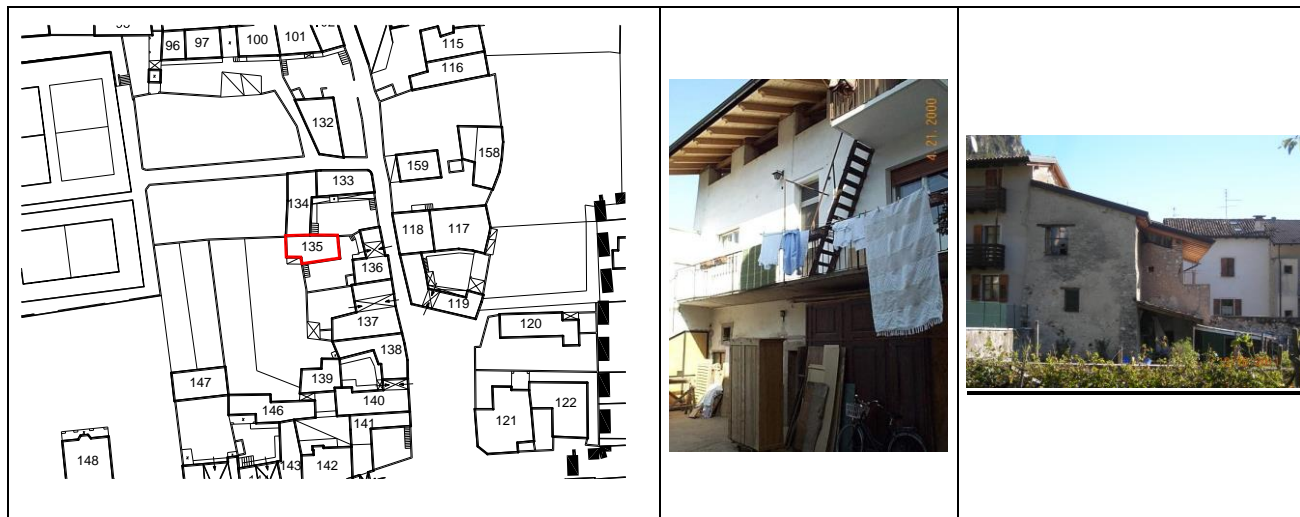
Scheda per il rilievo delle unità edilizie in Centro Storico

P.R.G. del Comune di Mori
C.C. Mori f.m 17 p.ed 415

Frazione Mori Vecchio
rilevato da geom.Peratti

Scheda nr. 135
data ottobre 2011

Estratto mappa scala 1:2000



1	Tipologia funzionale	Edificio residenziale	Punti
2	Epoca di costruzione	Anteriore al 1860	8
3	Tipologia architettonica storica	Media definizione	6
4	Permanenza dei caratteri formali tradizionali		
	Volumetrici originali (superfettazioni, ampliamenti, sopraelevazioni)		2
	Costruttivi (copertura, struttura, aperture, balconi, scale)		0
	Complementari (manto di copertura, serramenti, abbaini, intonaci)		0
	Decorativi (affreschi, cornicioni, modanature, bugnati, ecc.)		0
	Totale punteggio		16
5	Degrado	Nulla - Medio	
6	Grado di utilizzo	Utilizzato	
7	Spazi di pertinenza	Media qualità	
8	Vincoli legislativi		
9	Categoria di intervento del Piano vigente	B	
10	Note :..... :.....		

PROGETTO

11	Categoria di intervento prevista: R3
12	Vincoli particolari
13	Categoria di intervento per gli spazi di pertinenza: riqualificazione della pavimentazione come da indicazioni del Repertorio delle soluzioni progettuali

Scheda per il rilievo delle unità edilizie in Centro Storico

P.R.G. del Comune di Mori
C.C. Mori f.m 17 p.ed 416;417p

Frazione Mori Vecchio
rilevato da geom.Peratti

Scheda nr. 136
data ottobre 2011

Estratto mappa scala 1:2000



1	Tipologia funzionale	Edificio residenziale	Punti
2	Epoca di costruzione	Anteriore al 1860	8
3	Tipologia architettonica storica	Alta definizione	8
4	Permanenza dei caratteri formali tradizionali		
	Volumetrici originali (superfettazioni, ampliamenti, sopraelevazioni)		2
	Costruttivi (copertura, struttura, aperture, balconi, scale)		2
	Complementari (manto di copertura, serramenti, abbaini, intonaci)		2
	Decorativi (affreschi, cornicioni, modanature, bugnati, ecc.)		0
	Totale punteggio		22
5	Degrado	Nulla	
6	Grado di utilizzo	Utilizzato	
7	Spazi di pertinenza	Media qualità	
8	Vincoli legislativi		
9	Categoria di intervento del Piano vigente	B	
10	Note :..... :.....		

PROGETTO

11	Categoria di intervento prevista: R2
12	Vincoli particolari : fronte lato strada con portale e porta finestra in pietra
13	Categoria di intervento per gli spazi di pertinenza: riqualificazione della pavimentazione come da indicazioni del Repertorio delle soluzioni progettuali

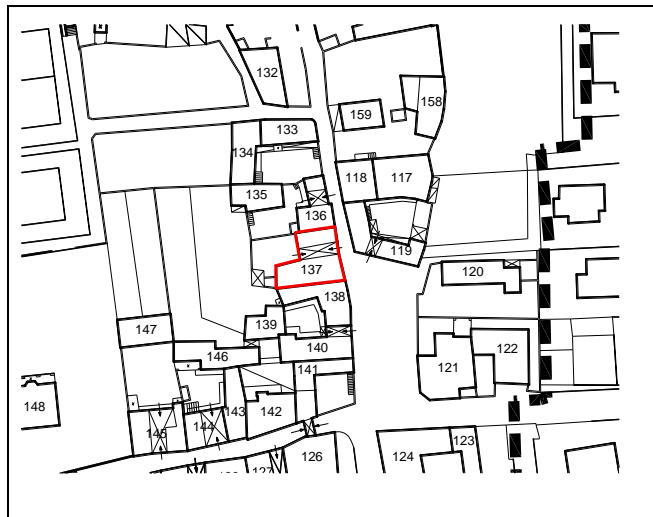
Scheda per il rilievo delle unità edilizie in Centro Storico

P.R.G. del Comune di Mori
C.C. Mori f.m 17 p.ed 417p

Frazione Mori Vecchio
rilevato da geom.Peratti

Scheda nr. 137
data ottobre 2011

Estratto mappa scala 1:2000



1	Tipologia funzionale	Edificio residenziale	Punti
2	Epoca di costruzione	Anteriore al 1860	8
3	Tipologia architettonica storica	Alta definizione	8
4	Permanenza dei caratteri formali tradizionali		
	Volumetrici originali (superfettazioni, ampliamenti, sopraelevazioni)		2
	Costruttivi (copertura, struttura, aperture, balconi, scale)		2
	Complementari (manto di copertura, serramenti, abbaini, intonaci)		2
	Decorativi (affreschi, cornicioni, modanature, bugnati, ecc.)		0
	Totale punteggio		22
5	Degrado	Medio	
6	Grado di utilizzo	Utilizzato	
7	Spazi di pertinenza	Media qualità	
8	Vincoli legislativi		
9	Categoria di intervento del Piano vigente	B	
10	Note :.....		
	:.....		

PROGETTO

11	Categoria di intervento prevista: R2
12	Vincoli particolari : n° 2 portali in pietra e fronte lato strada
13	Categoria di intervento per gli spazi di pertinenza

Scheda per il rilievo delle unità edilizie in Centro Storico

P.R.G. del Comune di Mori
C.C. Mori f.m 17 p.ed 418p

Frazione Mori Vecchio
rilevato da geom.Peratti

Scheda nr. 138
data ottobre 2011

Estratto mappa scala 1:2000



1	Tipologia funzionale	Edificio residenziale	Punti
2	Epoca di costruzione	Anteriore al 1860	8
3	Tipologia architettonica storica	Alta definizione	8
4	Permanenza dei caratteri formali tradizionali		
	Volumetrici originali (superfettazioni, ampliamenti, sopraelevazioni)		2
	Costruttivi (copertura, struttura, aperture, balconi, scale)		2
	Complementari (manto di copertura, serramenti, abbaini, intonaci)		2
	Decorativi (affreschi, cornicioni, modanature, bugnati, ecc.)		0
	Totale punteggio		22
5	Degrado	Nulla	
6	Grado di utilizzo	Utilizzato	
7	Spazi di pertinenza	Media qualità	
8	Vincoli legislativi		
9	Categoria di intervento del Piano vigente	B	
10	Note :.....		
	:.....		

PROGETTO

11	Categoria di intervento prevista: R2
12	Vincoli particolari : portale in pietra e fronte lato strada
13	Categoria di intervento per gli spazi di pertinenza : conservazione della pavimentazione presente

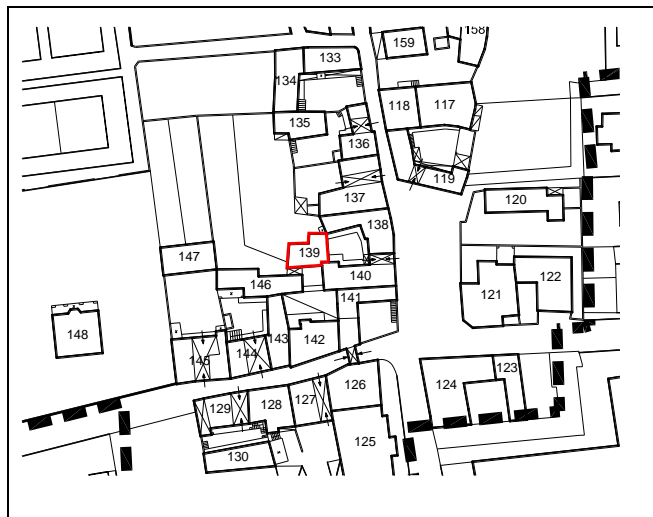
Scheda per il rilievo delle unità edilizie in Centro Storico

P.R.G. del Comune di Mori
C.C. Mori f.m 17 p.ed 418p

Frazione Mori Vecchio
rilevato da geom.Peratti

Scheda nr. 139
data ottobre 2011

Estratto mappa scala 1:2000



1	Tipologia funzionale	Edificio residenziale	Punti
2	Epoca di costruzione	Anteriore al 1860	8
3	Tipologia architettonica storica	Media definizione	6
4	Permanenza dei caratteri formali tradizionali		
	Volumetrici originali (superfettazioni, ampliamenti, sopraelevazioni)		2
	Costruttivi (copertura, struttura, aperture, balconi, scale)		1
	Complementari (manto di copertura, serramenti, abbaini, intonaci)		1
	Decorativi (affreschi, cornicioni, modanature, bugnati, ecc.)		0
	Totale punteggio		18
5	Degrado	Nulla	
6	Grado di utilizzo	Utilizzato	
7	Spazi di pertinenza	Media qualità	
8	Vincoli legislativi		
9	Categoria di intervento del Piano vigente	B	
10	Note :.....		
	:.....		

PROGETTO

11	Categoria di intervento prevista: R3
12	Vincoli particolari
13	Categoria di intervento per gli spazi di pertinenza : conservazione della pavimentazione presente

Scheda per il rilievo delle unità edilizie in Centro Storico

P.R.G. del Comune di Mori
C.C. Mori f.m 17 p.ed 418p

Frazione Mori Vecchio
rilevato da geom.Peratti

Scheda nr. 140
data ottobre 2011

Estratto mappa scala 1:2000



1	Tipologia funzionale	Edificio residenziale	Punti
2	Epoca di costruzione	Anteriore al 1860	8
3	Tipologia architettonica storica	Alta definizione	8
4	Permanenza dei caratteri formali tradizionali		
	Volumetrici originali (superfetazioni, ampliamenti, sopraelevazioni)		2
	Costruttivi (copertura, struttura, aperture, balconi, scale)		1
	Complementari (manto di copertura, serramenti, abbaini, intonaci)		1
	Decorativi (affreschi, cornicioni, modanature, bugnati, ecc.)		0
	Totale punteggio		20
5	Degrado	Nullo	
6	Grado di utilizzo	Utilizzato	
7	Spazi di pertinenza	Media qualità	
8	Vincoli legislativi		
9	Categoria di intervento del Piano vigente	B	
10	Note :..... :.....		

PROGETTO

11	Categoria di intervento prevista: R2
12	Vincoli particolari : portale in pietra e fronte lato strada
13	Categoria di intervento per gli spazi di pertinenza: conservazione della pavimentazione presente

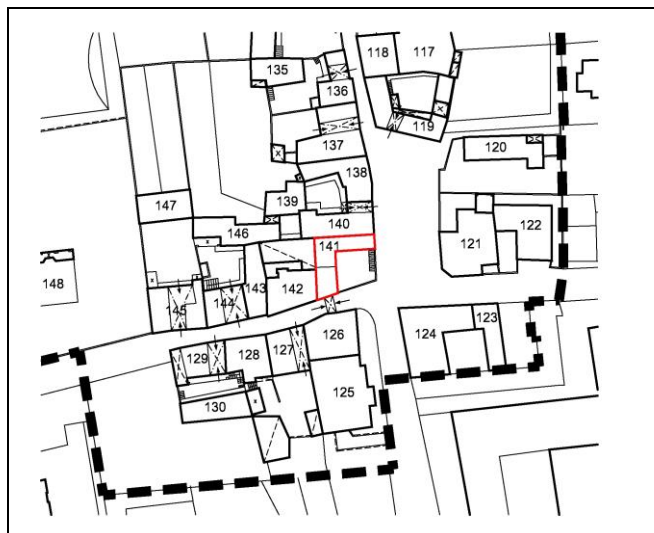
Scheda per il rilievo delle unità edilizie in Centro Storico

P.R.G. del Comune di Mori
C.C. Mori f.m 17 p.ed 420p

Frazione Mori Vecchio
rilevato da geom.Peratti

Scheda nr. 141
data ottobre 2011

Estratto mappa scala 1:2000



1	Tipologia funzionale	Edificio residenziale	Punti
2	Epoca di costruzione	Anteriore al 1860	8
3	Tipologia architettonica storica	Alta definizione	8
4	Permanenza dei caratteri formali tradizionali		
	Volumetrici originali (superfetazioni, ampliamenti, sopraelevazioni)		2
	Costruttivi (copertura, struttura, aperture, balconi, scale)		1
	Complementari (manto di copertura, serramenti, abbaini, intonaci)		2
	Decorativi (affreschi, cornicioni, modanature, bugnati, ecc.)		0
	Totale punteggio		21
5	Degrado	Nulla	
6	Grado di utilizzo	Utilizzato	
7	Spazi di pertinenza	Media qualità	
8	Vincoli legislativi		
9	Categoria di intervento del Piano vigente	B	
10	Note :.....		
	:.....		

PROGETTO

11	Categoria di intervento prevista: R2
12	Vincoli particolari: fronti, portale in pietra di accesso al cortile e muro di recinzione
13	Categoria di intervento per gli spazi di pertinenza : conservazione/ripristino della pavimentazione originaria

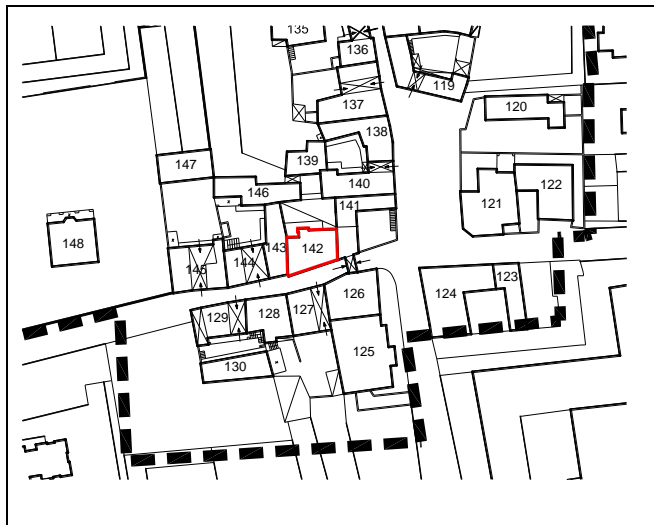
Scheda per il rilievo delle unità edilizie in Centro Storico

P.R.G. del Comune di Mori
C.C. Mori f.m 17 p.ed 420p

Frazione Mori Vecchio
rilevato da geom.Peratti

Scheda nr. 142
data ottobre 2011

Estratto mappa scala 1:2000



1	Tipologia funzionale	Edificio residenziale	Punti
2	Epoca di costruzione	Anteriore al 1860	8
3	Tipologia architettonica storica	Alta definizione	8
4	Permanenza dei caratteri formali tradizionali		
	Volumetrici originali (superfettazioni, ampliamenti, sopraelevazioni)		2
	Costruttivi (copertura, struttura, aperture, balconi, scale)		2
	Complementari (manto di copertura, serramenti, abbaini, intonaci)		2
	Decorativi (affreschi, cornicioni, modanature, bugnati, ecc.)		0
	Totale punteggio		22
5	Degrado	Nulla	
6	Grado di utilizzo	Utilizzato	
7	Spazi di pertinenza	Media qualità	
8	Vincoli legislativi		
9	Categoria di intervento del Piano vigente	B	
10	Note :		
	:		

PROGETTO

11	Categoria di intervento prevista: R2
12	Vincoli particolari : portale in pietra, fronte principale
13	Categoria di intervento per gli spazi di pertinenza

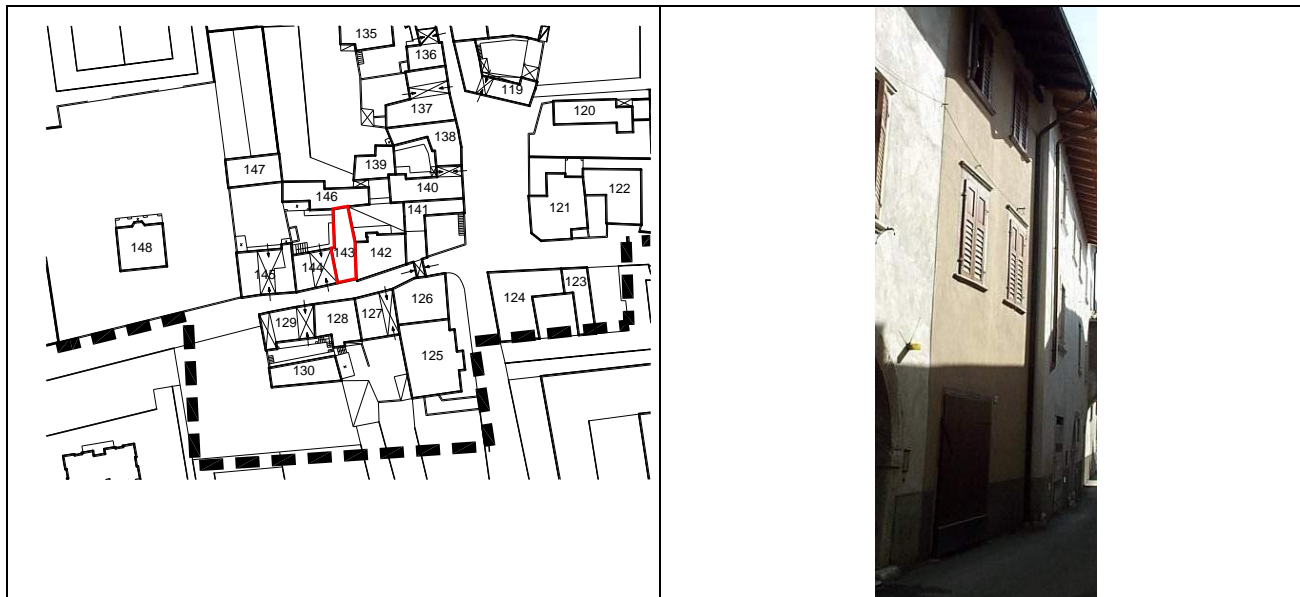
Scheda per il rilievo delle unità edilizie in Centro Storico

P.R.G. del Comune di Mori
C.C. Mori f.m 17 p.ed 428p

Frazione Mori Vecchio
rilevato da geom.Peratti

Scheda nr. 143
data ottobre 2011

Estratto mappa scala 1:2000



1	Tipologia funzionale	Edificio residenziale	Punti
2	Epoca di costruzione	Anteriore al 1860	8
3	Tipologia architettonica storica	Alta definizione	8
4	Permanenza dei caratteri formali tradizionali		
	Volumetrici originali (superfetazioni, ampliamenti, sopraelevazioni)		2
	Costruttivi (copertura, struttura, aperture, balconi, scale)		1
	Complementari (manto di copertura, serramenti, abbaini, intonaci)		2
	Decorativi (affreschi, cornicioni, modanature, bugnati, ecc.)		0
	Totale punteggio		21
5	Degrado	Nullo	
6	Grado di utilizzo	Utilizzato	
7	Spazi di pertinenza	Media qualità	
8	Vincoli legislativi		
9	Categoria di intervento del Piano vigente	B	
10	Note :..... :.....		

PROGETTO

11	Categoria di intervento prevista: R2
12	Vincoli particolari: fronte principale
13	Categoria di intervento per gli spazi di pertinenza: riqualificazione della pavimentazione come da indicazioni del Repertorio delle soluzioni progettuali

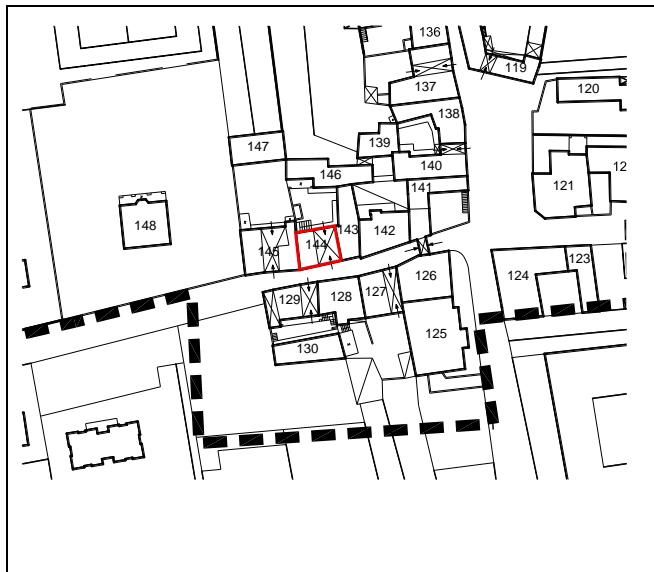
Scheda per il rilievo delle unità edilizie in Centro Storico

P.R.G. del Comune di Mori
C.C. Mori f.m 17 p.ed 428p

Frazione Mori Vecchio
rilevato da geom.Peratti

Scheda nr. 144
data ottobre 2011

Estratto mappa scala 1:2000



1	Tipologia funzionale	Edificio residenziale	Punti
2	Epoca di costruzione	Anteriore al 1860	8
3	Tipologia architettonica storica	Alta definizione	8
4	Permanenza dei caratteri formali tradizionali		
	Volumetrici originali (superfetazioni, ampliamenti, sopraelevazioni)		2
	Costruttivi (copertura, struttura, aperture, balconi, scale)		2
	Complementari (manto di copertura, serramenti, abbaini, intonaci)		2
	Decorativi (affreschi, cornicioni, modanature, bugnati, ecc.)		0
	Totale punteggio		22
5	Degrado	Nullo	
6	Grado di utilizzo	Utilizzato	
7	Spazi di pertinenza	Media qualità	
8	Vincoli legislativi		
9	Categoria di intervento del Piano vigente	B	
10	Note :		
	:		

PROGETTO

11	Categoria di intervento prevista: R2
12	Vincoli particolari : portale in pietra, fronte principale
13	Categoria di intervento per gli spazi di pertinenza: riqualificazione della pavimentazione come da indicazioni del Repertorio delle soluzioni progettuali

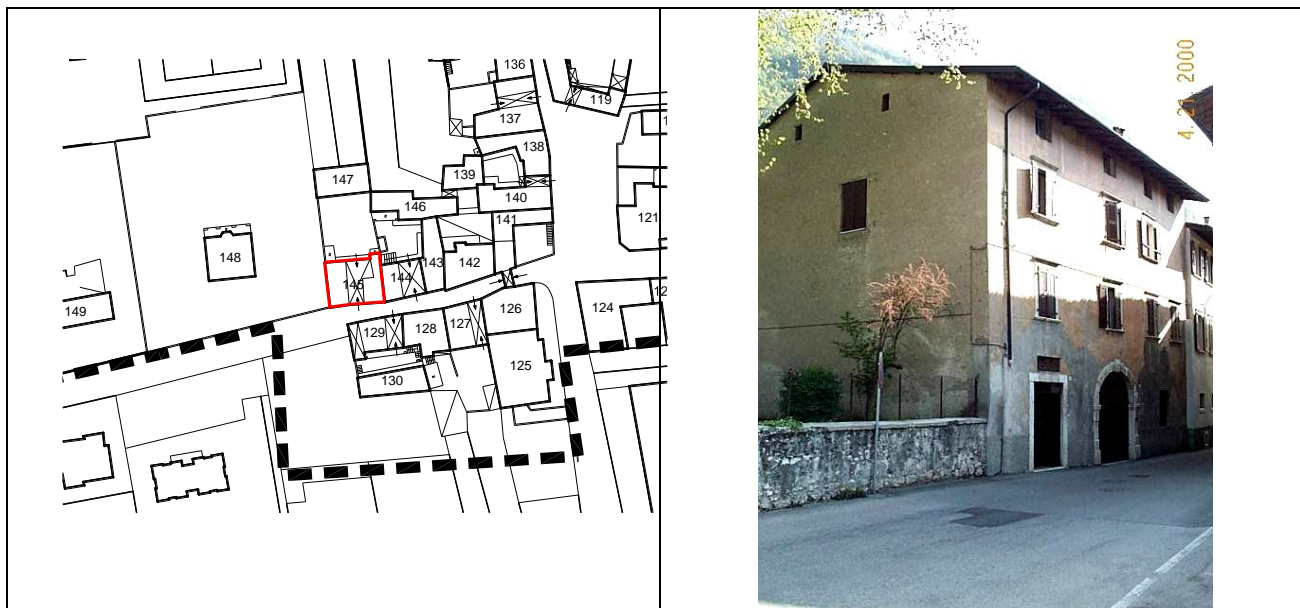
Scheda per il rilievo delle unità edilizie in Centro Storico

P.R.G. del Comune di Mori
C.C. Mori f.m 17 p.ed 430/2

Frazione Mori Vecchio
rilevato da geom.Peratti

Scheda nr. 145
data ottobre 2011

Estratto mappa scala 1:2000



1	Tipologia funzionale	Edificio residenziale	Punti
2	Epoca di costruzione	Anteriore al 1860	8
3	Tipologia architettonica storica	Alta definizione	8
4	Permanenza dei caratteri formali tradizionali		
	Volumetrici originali (superfettazioni, ampliamenti, sopraelevazioni)		2
	Costruttivi (copertura, struttura, aperture, balconi, scale)		1
	Complementari (manto di copertura, serramenti, abbaini, intonaci)		2
	Decorativi (affreschi, cornicioni, modanature, bugnati, ecc.)		0
	Totale punteggio		21
5	Degrado	Medio	
6	Grado di utilizzo	Utilizzato	
7	Spazi di pertinenza	Media qualità	
8	Vincoli legislativi		
9	Categoria di intervento del Piano vigente	B	
10	Note :..... :.....		

PROGETTO

11	Categoria di intervento prevista: R2
12	Vincoli particolari : portale in pietra, fronte principale
13	Categoria di intervento per gli spazi di pertinenza : conservazione/ripristino della pavimentazione presente

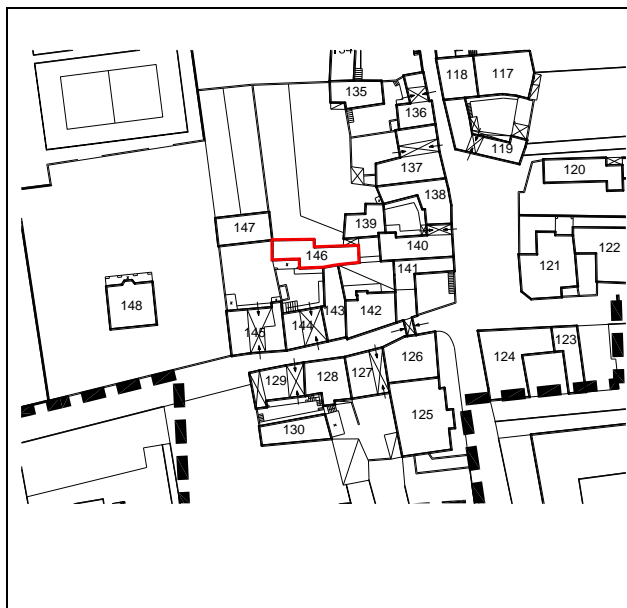
Scheda per il rilievo delle unità edilizie in Centro Storico

P.R.G. del Comune di Mori
C.C. Mori f.m 17 p.ed 428p

Frazione Mori Vecchio
rilevato da geom.Peratti

Scheda nr. 146
data ottobre 2011

Estratto mappa scala 1:2000



1	Tipologia funzionale	Edificio residenziale	Punti
2	Epoca di costruzione	Anteriore al 1860	8
3	Tipologia architettonica storica	Bassa definizione	4
4	Permanenza dei caratteri formali tradizionali		
	Volumetrici originali (superfettazioni, ampliamenti, sopraelevazioni)		2
	Costruttivi (copertura, struttura, aperture, balconi, scale)		0
	Complementari (manto di copertura, serramenti, abbaini, intonaci)		1
	Decorativi (affreschi, cornicioni, modanature, bugnati, ecc.)		0
	Totale punteggio		13
5	Degrado	Nullo	
6	Grado di utilizzo	Utilizzato	
7	Spazi di pertinenza	Media qualità	
8	Vincoli legislativi		
9	Categoria di intervento del Piano vigente	C	
10	Note :..... :.....		

PROGETTO

11	Categoria di intervento prevista: R5 con riqualificazione delle fronti
12	Vincoli particolari
13	Categoria di intervento per gli spazi di pertinenza: riqualificazione della pavimentazione come da indicazioni del Repertorio delle soluzioni progettuali

Scheda per il rilievo delle unità edilizie in Centro Storico

P.R.G. del Comune di Mori
C.C. Mori f.m 17 p.ed 430/1

Frazione Mori Vecchio
rilevato da geom.Peratti

Scheda nr. 147
data ottobre 2011

Estratto mappa scala 1:2000



1	Tipologia funzionale	Edificio residenziale	Punti
2	Epoca di costruzione	Anteriore al 1860	8
3	Tipologia architettonica storica	Media definizione	6
4	Permanenza dei caratteri formali tradizionali		
	Volumetrici originali (superfettazioni, ampliamenti, sopraelevazioni)		2
	Costruttivi (copertura, struttura, aperture, balconi, scale)		1
	Complementari (manto di copertura, serramenti, abbaini, intonaci)		1
	Decorativi (affreschi, cornicioni, modanature, bugnati, ecc.)		0
	Totale punteggio		18
5	Degrado	Nulla	
6	Grado di utilizzo	Utilizzato	
7	Spazi di pertinenza	Media qualità	
8	Vincoli legislativi		
9	Categoria di intervento del Piano vigente	C	
10	Note :.....		
	:.....		

PROGETTO

11	Categoria di intervento prevista: R3
12	Vincoli particolari
13	Categoria di intervento per gli spazi di pertinenza : conservazione/ripristino della pavimentazione presente


Scheda per il rilievo delle unità edilizie in Centro Storico

P.R.G. del Comune di Mori
C.C. Mori f.m 17 p.ed 925

Frazione Mori Vecchio
rilevato da geom.Peratti

Scheda nr. 148
data ottobre 2011

Estratto mappa scala 1:2000



1	Tipologia funzionale	Edificio residenziale	Punti
2	Epoca di costruzione	Tra il 1860 e il 1939	6
3	Tipologia architettonica storica	Alta definizione	8
4	Permanenza dei caratteri formali tradizionali		
	Volumetrici originali (superfettazioni, ampliamenti, sopraelevazioni)		2
	Costruttivi (copertura, struttura, aperture, balconi, scale)		2
	Complementari (manto di copertura, serramenti, abbaini, intonaci)		2
	Decorativi (affreschi, cornicioni, modanature, bugnati, ecc.)		2
	Totale punteggio		22
5	Degrado	Medio	
6	Grado di utilizzo	Sottoutilizzato	
7	Spazi di pertinenza	Media qualità	
8	Vincoli legislativi		
9	Categoria di intervento del Piano vigente	B	
10	Note :.....		
	:.....		

PROGETTO

11	Categoria di intervento prevista: R2
12	Vincoli particolari
13	Categoria di intervento per gli spazi di pertinenza : conservazione dello stato attuale/posa di pavimentazione secondo le indicazioni del Repertorio delle soluzioni progettuali

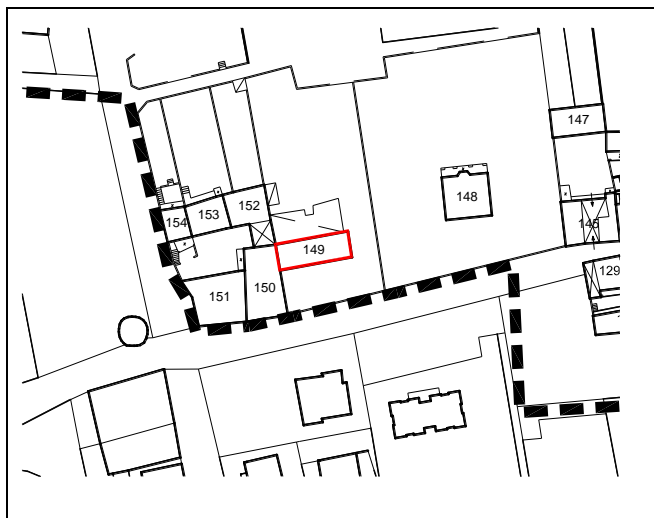
Scheda per il rilievo delle unità edilizie in Centro Storico

P.R.G. del Comune di Mori
C.C. Mori f.m 17 p.ed 434/2

Frazione Mori Vecchio
rilevato da geom.Peratti

Scheda nr. 149
data ottobre 2011

Estratto mappa scala 1:2000



1	Tipologia funzionale	Edificio residenziale	Punti
2	Epoca di costruzione	Anteriore al 1860	8
3	Tipologia architettonica storica	Bassa definizione	4
4	Permanenza dei caratteri formali tradizionali		
	Volumetrici originali (superfetazioni, ampliamenti, sopraelevazioni)		2
	Costruttivi (copertura, struttura, aperture, balconi, scale)		0
	Complementari (manto di copertura, serramenti, abbaini, intonaci)		0
	Decorativi (affreschi, cornicioni, modanature, bugnati, ecc.)		0
	Totale punteggio		14
5	Degrado	Nulla	
6	Grado di utilizzo	Utilizzato	
7	Spazi di pertinenza	Media qualità	
8	Vincoli legislativi		
9	Categoria di intervento del Piano vigente	B	
10	Note :.....		
	:.....		

PROGETTO

11	Categoria di intervento prevista: R3 con riqualificazione dei serramenti
12	Vincoli particolari
13	Categoria di intervento per gli spazi di pertinenza : conferma dello stato attuale/posa di pavimentazione secondo le indicazioni del Repertorio delle soluzioni progettuali

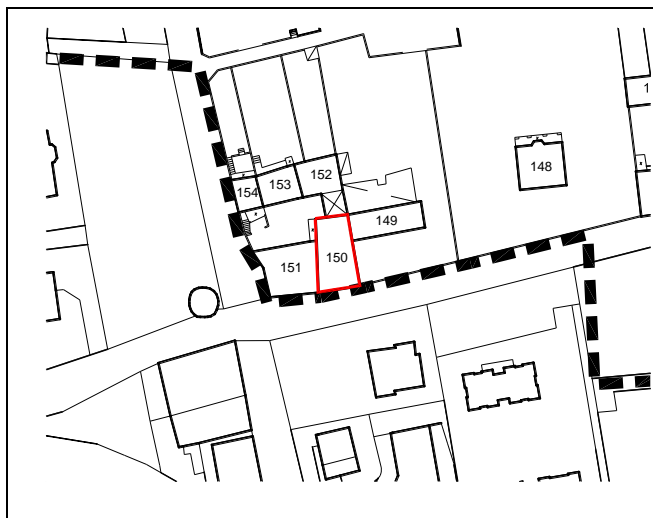
Scheda per il rilievo delle unità edilizie in Centro Storico

P.R.G. del Comune di Mori
C.C. Mori f.m 17 p.ed 434/1

Frazione Mori Vecchio
rilevato da geom.Peratti

Scheda nr. 150
data ottobre 2011

Estratto mappa scala 1:2000



1	Tipologia funzionale	Edificio residenziale	Punti
2	Epoca di costruzione	Anteriore al 1860	8
3	Tipologia architettonica storica	Alta definizione	8
4	Permanenza dei caratteri formali tradizionali		
	Volumetrici originali (superfetazioni, ampliamenti, sopraelevazioni)		2
	Costruttivi (copertura, struttura, aperture, balconi, scale)		2
	Complementari (manto di copertura, serramenti, abbaini, intonaci)		1
	Decorativi (affreschi, cornicioni, modanature, bugnati, ecc.)		0
	Totale punteggio		21
5	Degrado	Medio	
6	Grado di utilizzo	Utilizzato	
7	Spazi di pertinenza	Media qualità	
8	Vincoli legislativi		
9	Categoria di intervento del Piano vigente	B	
10	Note :.....		
	:.....		

PROGETTO

11	Categoria di intervento prevista: R2
12	Vincoli particolari: portale di ingresso al cortile in pietra, fronti principali
13	Categoria di intervento per gli spazi di pertinenza : conservazione della pavimentazione presente

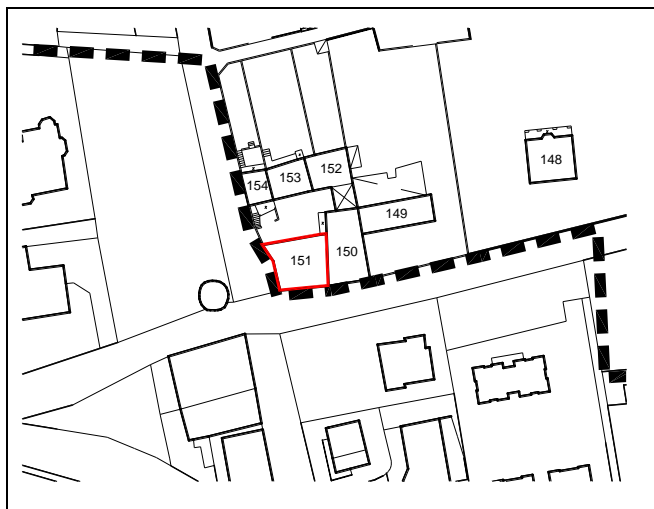
Scheda per il rilievo delle unità edilizie in Centro Storico

P.R.G. del Comune di Mori
C.C. Mori f.m 17 p.ed 435/1

Frazione Mori Vecchio
rilevato da geom.Peratti

Scheda nr. 151
data ottobre 2011

Estratto mappa scala 1:2000



1	Tipologia funzionale	Altro - Albergo	Punti
2	Epoca di costruzione	Anteriore al 1860	8
3	Tipologia architettonica storica	Alta definizione	8
4	Permanenza dei caratteri formali tradizionali		
	Volumetrici originali (superfetazioni, ampliamenti, sopraelevazioni)		2
	Costruttivi (copertura, struttura, aperture, balconi, scale)		1
	Complementari (manto di copertura, serramenti, abbaini, intonaci)		2
	Decorativi (affreschi, cornicioni, modanature, bugnati, ecc.)		0
	Totale punteggio		21
5	Degrado	Nullo	
6	Grado di utilizzo	Utilizzato	
7	Spazi di pertinenza	Media qualità	
8	Vincoli legislativi		
9	Categoria di intervento del Piano vigente	B	
10	Note :..... :.....		

PROGETTO

11	Categoria di intervento prevista: R2
12	Vincoli particolari : portale di ingresso al cortile in pietra, fronti principali
13	Categoria di intervento per gli spazi di pertinenza: riqualificazione della pavimentazione come da indicazioni del Repertorio delle soluzioni progettuali

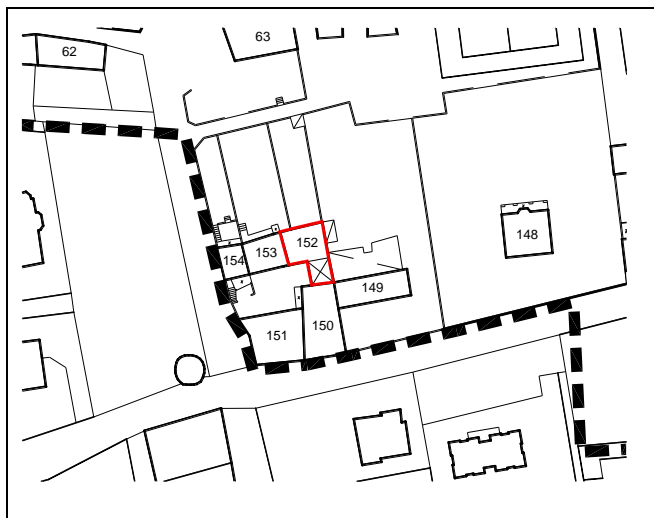
Scheda per il rilievo delle unità edilizie in Centro Storico

P.R.G. del Comune di Mori
C.C. Mori f.m 17 p.ed 438/2

Frazione Mori Vecchio
rilevato da geom.Peratti

Scheda nr. 152
data ottobre 2011

Estratto mappa scala 1:2000



1	Tipologia funzionale	Edificio residenziale	Punti
2	Epoca di costruzione	Anteriore al 1860	8
3	Tipologia architettonica storica	Media definizione	6
4	Permanenza dei caratteri formali tradizionali		
	Volumetrici originali (superfettazioni, ampliamenti, sopraelevazioni)		1
	Costruttivi (copertura, struttura, aperture, balconi, scale)		2
	Complementari (manto di copertura, serramenti, abbaini, intonaci)		2
	Decorativi (affreschi, cornicioni, modanature, bugnati, ecc.)		0
	Totale punteggio		19
5	Degrado	Nullo	
6	Grado di utilizzo	Utilizzato	
7	Spazi di pertinenza	Media qualità	
8	Vincoli legislativi		
9	Categoria di intervento del Piano vigente	C	
10	Note :.....		
	:.....		

PROGETTO

11	Categoria di intervento prevista: R3
12	Vincoli particolari
13	Categoria di intervento per gli spazi di pertinenza : riqualificazione della pavimentazione come da indicazioni del Repertorio delle soluzioni progettuali

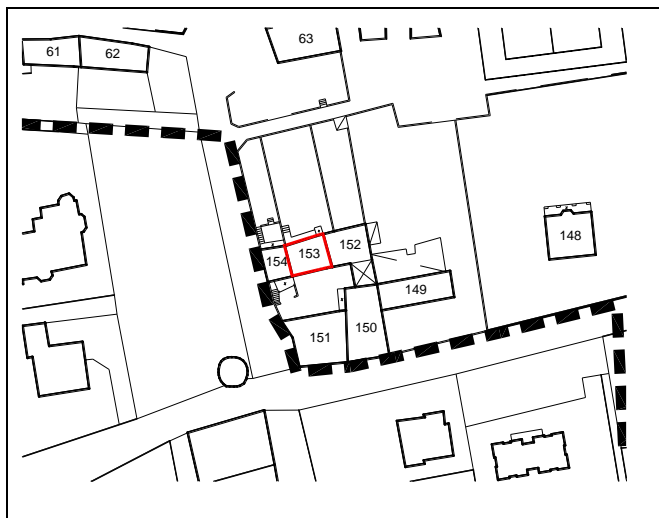
Scheda per il rilievo delle unità edilizie in Centro Storico

P.R.G. del Comune di Mori
C.C. Mori f.m 17 p.ed 438/1

Frazione Mori Vecchio
rilevato da geom.Peratti

Scheda nr. 153
data ottobre 2011

Estratto mappa scala 1:2000



1	Tipologia funzionale	Edificio residenziale	Punti
2	Epoca di costruzione	Anteriore al 1860	8
3	Tipologia architettonica storica	Media definizione	6
4	Permanenza dei caratteri formali tradizionali		
	Volumetrici originali (superfetazioni, ampliamenti, sopraelevazioni)		2
	Costruttivi (copertura, struttura, aperture, balconi, scale)		2
	Complementari (manto di copertura, serramenti, abbaini, intonaci)		1
	Decorativi (affreschi, cornicioni, modanature, bugnati, ecc.)		0
	Totale punteggio		19
5	Degrado	Nullo	
6	Grado di utilizzo	Utilizzato	
7	Spazi di pertinenza	Media qualità	
8	Vincoli legislativi		
9	Categoria di intervento del Piano vigente	C	
10	Note :.....		
	:.....		

PROGETTO

11	Categoria di intervento prevista: R3
12	Vincoli particolari
13	Categoria di intervento per gli spazi di pertinenza : riqualificazione della pavimentazione come da indicazioni del Repertorio delle soluzioni progettuali

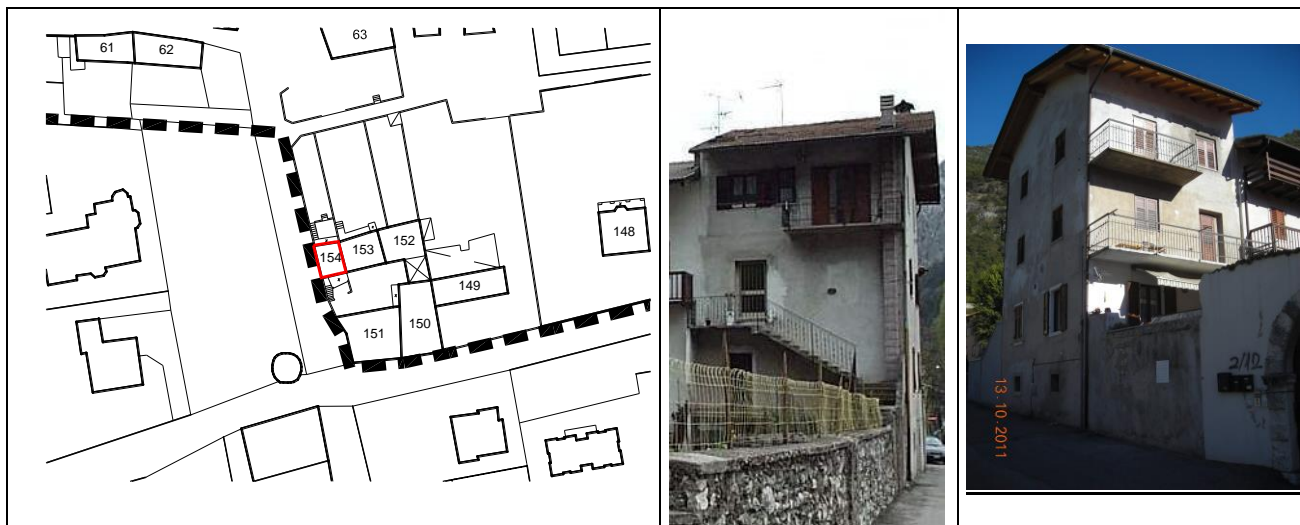
Scheda per il rilievo delle unità edilizie in Centro Storico

P.R.G. del Comune di Mori
C.C. Mori f.m 17 p.ed 437

Frazione Mori Vecchio
rilevato da geom.Peratti

Scheda nr. 154
data ottobre 2011

Estratto mappa scala 1:2000



1	Tipologia funzionale	Edificio residenziale	Punti
2	Epoca di costruzione	Anteriore al 1860	8
3	Tipologia architettonica storica	Media definizione	6
4	Permanenza dei caratteri formali tradizionali		
	Volumetrici originali (superfettazioni, ampliamenti, sopraelevazioni)		1
	Costruttivi (copertura, struttura, aperture, balconi, scale)		1
	Complementari (manto di copertura, serramenti, abbaini, intonaci)		1
	Decorativi (affreschi, cornicioni, modanature, bugnati, ecc.)		0
	Totale punteggio		17
5	Degrado	Nulla	
6	Grado di utilizzo	Utilizzato	
7	Spazi di pertinenza	Media qualità	
8	Vincoli legislativi		
9	Categoria di intervento del Piano vigente	C	
10	Note :..... :.....		

PROGETTO

11	Categoria di intervento prevista: R3
12	Vincoli particolari
13	Categoria di intervento per gli spazi di pertinenza: riqualificazione della pavimentazione come da indicazioni del Repertorio delle soluzioni progettuali

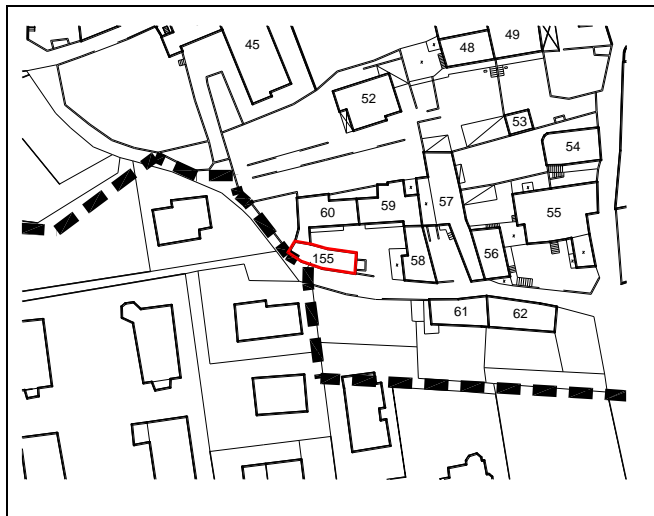
Scheda per il rilievo delle unità edilizie in Centro Storico

P.R.G. del Comune di Mori
C.C. Mori f.m 17 p.ed 494/1p

Frazione Mori Vecchio
rilevato da geom.Peratti

Scheda nr. 155
data ottobre 2011

Estratto mappa scala 1:2000



1	Tipologia funzionale	Altro - Garage, deposito	Punti
2	Epoca di costruzione	Anteriore al 1860	8
3	Tipologia architettonica storica	Media definizione	6
4	Permanenza dei caratteri formali tradizionali		
	Volumetrici originali (superfettazioni, ampliamenti, sopraelevazioni)		2
	Costruttivi (copertura, struttura, aperture, balconi, scale)		1
	Complementari (manto di copertura, serramenti, abbaini, intonaci)		2
	Decorativi (affreschi, cornicioni, modanature, bugnati, ecc.)		0
	Totale punteggio		19
5	Degrado	Nulla	
6	Grado di utilizzo	Utilizzato	
7	Spazi di pertinenza	Media qualità	
8	Vincoli legislativi		
9	Categoria di intervento del Piano vigente	C	
10	Note :..... :.....		

PROGETTO

11	Categoria di intervento prevista: R3
12	Vincoli particolari
13	Categoria di intervento per gli spazi di pertinenza : riqualificazione della pavimentazione come da indicazioni del Repertorio delle soluzioni progettuali

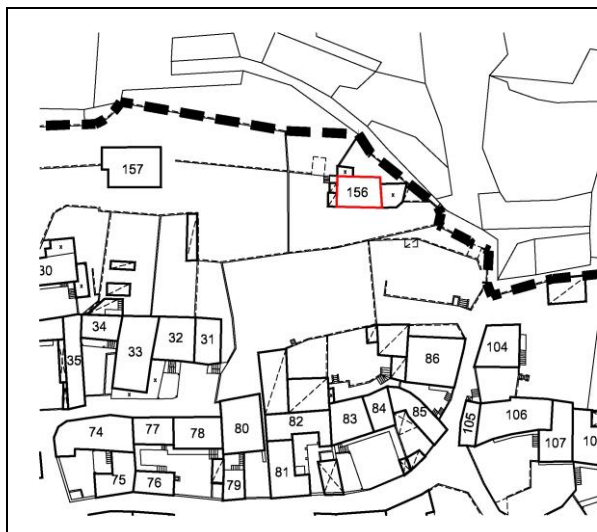
Scheda per il rilievo delle unità edilizie in Centro Storico

P.R.G. del Comune di Mori
C.C. Mori f.m 17 p.ed 1335

Frazione Mori Vecchio
rilevato da geom.Peratti

Scheda nr. 156
data ottobre 2011

Estratto mappa scala 1:2000



1	Tipologia funzionale	Edificio residenziale	Punti
2	Epoca di costruzione	Posteriore al 1939	4
3	Tipologia architettonica storica	Media definizione	6
4	Permanenza dei caratteri formali tradizionali		
	Volumetrici originali (superfetazioni, ampliamenti, sopraelevazioni)		2
	Costruttivi (copertura, struttura, aperture, balconi, scale)		1
	Complementari (manto di copertura, serramenti, abbaini, intonaci)		1
	Decorativi (affreschi, cornicioni, modanature, bugnati, ecc.)		0
	Totale punteggio		14
5	Degrado	Medio	
6	Grado di utilizzo	Utilizzato	
7	Spazi di pertinenza	Media qualità	
8	Vincoli legislativi		
9	Categoria di intervento del Piano vigente	D	
10	Note :..... :.....		

PROGETTO

11	Categoria di intervento prevista: R3
12	Vincoli particolari
13	Categoria di intervento per gli spazi di pertinenza: conferma dello stato attuale/posa di pavimentazione come da indicazioni del Repertorio delle soluzioni progettuali

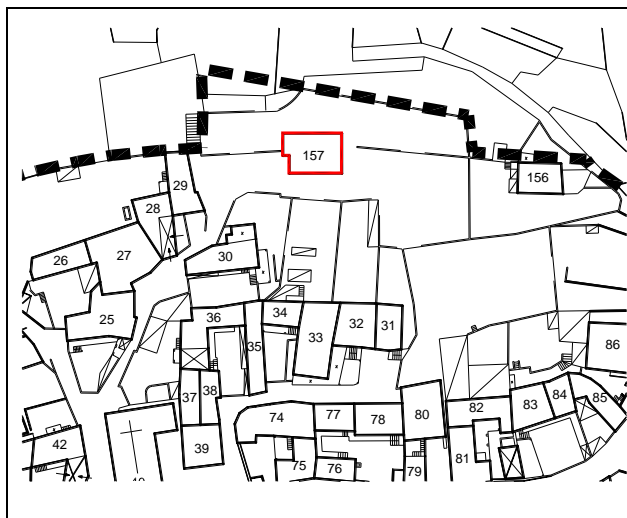
Scheda per il rilievo delle unità edilizie in Centro Storico

P.R.G. del Comune di Mori
C.C. Mori f.m 17 p.ed 590;589

Frazione Mori Vecchio
rilevato da geom.Peratti

Scheda nr. 157
data ottobre 2011

Estratto mappa scala 1:2000



1	Tipologia funzionale	Edificio residenziale	Punti
2	Epoca di costruzione	Posteriore al 1939	4
3	Tipologia architettonica storica	Bassa definizione	4
4	Permanenza dei caratteri formali tradizionali		
	Volumetrici originali (superfettazioni, ampliamenti, sopraelevazioni)		2
	Costruttivi (copertura, struttura, aperture, balconi, scale)		1
	Complementari (manto di copertura, serramenti, abbaini, intonaci)		1
	Decorativi (affreschi, cornicioni, modanature, bugnati, ecc.)		0
	Totale punteggio		12
5	Degrado	Nulla	
6	Grado di utilizzo	Utilizzato	
7	Spazi di pertinenza	Media qualità	
8	Vincoli legislativi		
9	Categoria di intervento del Piano vigente	D	
10	Note :.....		
	:.....		

PROGETTO

11	Categoria di intervento prevista: R5
12	Vincoli particolari
13	Categoria di intervento per gli spazi di pertinenza: riqualificazione della come da indicazioni del Repertorio delle soluzioni progettuali

Scheda per il rilievo delle unità edilizie in Centro Storico

P.R.G. del Comune di Mori
C.C. Mori f.m 17 p.f 549/3

Frazione Mori Vecchio
rilevato da geom.Peratti

Scheda nr. 158
data ottobre 2011

Estratto mappa scala 1:2000



1	Tipologia funzionale	Altro - deposito	Punti
2	Epoca di costruzione	Posteriore al 1939	4
3	Tipologia architettonica storica	Nessuna definizione	0
4	Permanenza dei caratteri formali tradizionali		
	Volumetrici originali (superfettazioni, ampliamenti, sopraelevazioni)		2
	Costruttivi (copertura, struttura, aperture, balconi, scale)		0
	Complementari (manto di copertura, serramenti, abbaini, intonaci)		0
	Decorativi (affreschi, cornicioni, modanature, bugnati, ecc.)		0
	Totale punteggio		6
5	Degrado	Medio	
6	Grado di utilizzo	Utilizzato	
7	Spazi di pertinenza	Media qualità	
8	Vincoli legislativi		
9	Categoria di intervento del Piano vigente	C	
10	Note :.....		
	:.....		

PROGETTO

11	Categoria di intervento prevista: R5
12	Vincoli particolari
13	Categoria di intervento per gli spazi di pertinenza: conferma dello stato attuale/posa di pavimentazione come da indicazioni del Repertorio delle soluzioni progettuali

Scheda per il rilievo delle unità edilizie in Centro Storico

P.R.G. del Comune di Mori
C.C. Mori f.m 17 p.ed 351

Frazione Mori Vecchio
rilevato da geom.Peratti

Scheda nr. 159
data ottobre 2011

Estratto mappa scala 1:2000



1	Tipologia funzionale	Edificio ad uso agricolo-zootecnico	Punti
2	Epoca di costruzione	Anteriore al 1860	8
3	Tipologia architettonica storica	Media definizione	6
4	Permanenza dei caratteri formali tradizionali		
	Volumetrici originali (superfettazioni, ampliamenti, sopraelevazioni)		2
	Costruttivi (copertura, struttura, aperture, balconi, scale)		1
	Complementari (manto di copertura, serramenti, abbaini, intonaci)		2
	Decorativi (affreschi, cornicioni, modanature, bugnati, ecc.)		0
	Totale punteggio		19
5	Degrado	Nulla	
6	Grado di utilizzo	Utilizzato	
7	Spazi di pertinenza	Media qualità	
8	Vincoli legislativi		
9	Categoria di intervento del Piano vigente	-	
10	Note :.....		
	:.....		

PROGETTO

11	Categoria di intervento prevista: R3
12	Vincoli particolari
13	Categoria di intervento per gli spazi di pertinenza : conferma dello stato attuale/posa di pavimentazione come da indicazioni del Repertorio delle soluzioni progettuali

Scheda per il rilievo delle unità edilizie in Centro Storico

P.R.G. del Comune di Mori
C.C. Mori f.m 17 p.ed 445/1p

Frazione Mori Vecchio
rilevato da geom.Peratti

Scheda nr. 160
data ottobre 2011

Estratto mappa scala 1:2000



1	Tipologia funzionale Edificio speciale	Edificio residenziale-	Punti
2	Epoca di costruzione	posteriore al 1939	4
3	Tipologia architettonica storica	Nessuna definizione	0
4	Permanenza dei caratteri formali tradizionali		
	Volumetrici originali (superfettazioni, ampliamenti, sopraelevazioni)		0
	Costruttivi (copertura, struttura, aperture, balconi, scale)		0
	Complementari (manto di copertura, serramenti, abbaini, intonaci)		0
	Decorativi (affreschi, cornicioni, modanature, bugnati, ecc.)		0
	Totale punteggio		4
5	Degrado	Nullo	
6	Grado di utilizzo	Utilizzato	
7	Spazi di pertinenza	Media qualità	
8	Vincoli legislativi		
9	Categoria di intervento del Piano vigente	C	
10	Note :.....		
	:.....		

PROGETTO

11	Categoria di intervento prevista: R5
12	Vincoli particolari
13	Categoria di intervento per gli spazi di pertinenza : mantenimento della pavimentazione attuale

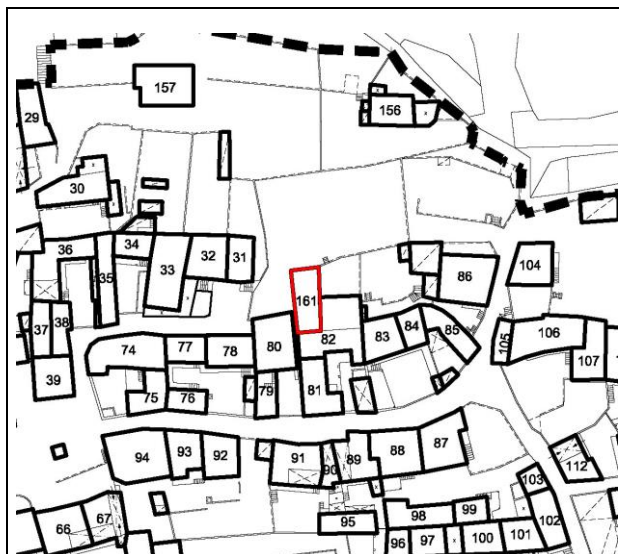
Scheda per il rilievo delle unità edilizie in Centro Storico

P.R.G. del Comune di Mori
C.C. Mori f.m 17 p.ed. 370

Frazione Mori Vecchio
rilevato da geom.Peratti

Scheda nr. 161
data ottobre 2011

Estratto mappa scala 1:2000



1	Tipologia funzionale	Edificio accessorio	Punti
2	Epoca di costruzione	Anteriore al 1860	8
3	Tipologia architettonica storica	Bassa definizione	4
4	Permanenza dei caratteri formali tradizionali		
	Volumetrici originali (superfettazioni, ampliamenti, sopraelevazioni)		1
	Costruttivi (copertura, struttura, aperture, balconi, scale)		1
	Complementari (manto di copertura, serramenti, abbaini, intonaci)		1
	Decorativi (affreschi, cornicioni, modanature, bugnati, ecc.)		0
	Totale punteggio		15
5	Degrado	Nulla	
6	Grado di utilizzo	Utilizzato	
7	Spazi di pertinenza	Media qualità	
8	Vincoli legislativi		
9	Categoria di intervento del Piano vigente	C	
10	Note :.....		
	:.....		

PROGETTO

11	Categoria di intervento prevista: R3
12	Vincoli particolari
13	Categoria di intervento per gli spazi di pertinenza :