

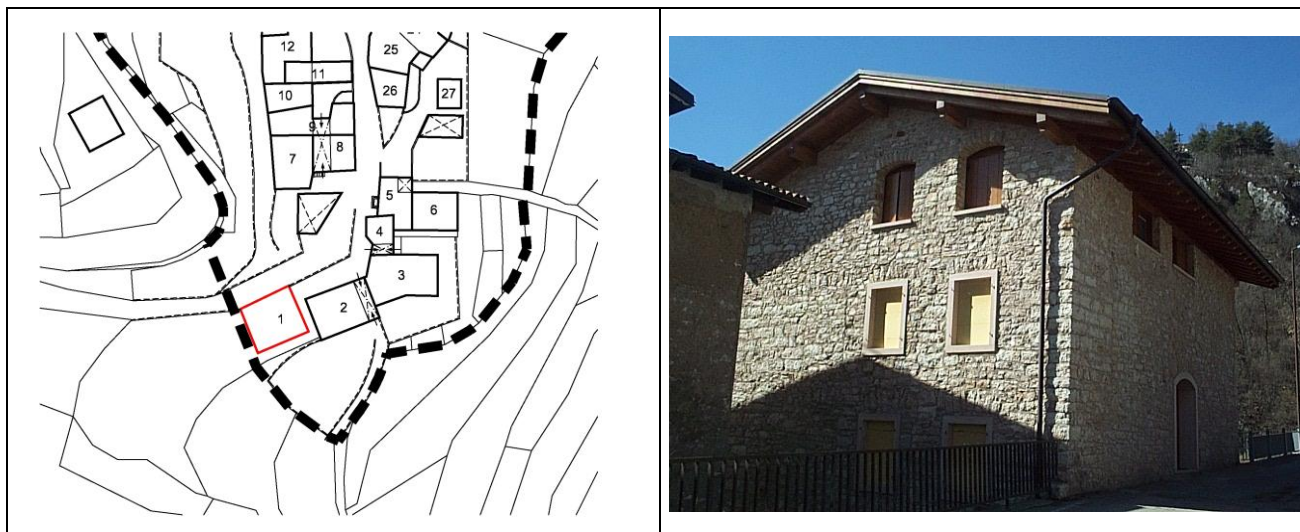
Scheda per il rilievo delle unità edilizie in Centro Storico

P.R.G. del Comune di Mori
C.C. Manzano f.m 4 p.ed 109

Frazione Manzano
rilevato da geom.Peratti

Scheda nr. 1
data settembre 2011

Estratto mappa scala 1:2000



| | | | |
|-----------|-----------------------------------------------------------------------|------------------------|--------------|
| 1 | Tipologia funzionale Edificio ad uso agricolo-zootecnico | Edificio residenziale- | Punti |
| 2 | Epoca di costruzione | Tra il 1860 e il 1939 | 6 |
| 3 | Tipologia architettonica storica | Alta definizione | 8 |
| 4 | Permanenza dei caratteri formali tradizionali | | |
| | Volumetrici originali (superfettazioni, ampliamenti, sopraelevazioni) | | 2 |
| | Costruttivi (copertura, struttura, aperture, balconi, scale) | | 2 |
| | Complementari (manto di copertura, serramenti, abbaini, intonaci) | | 2 |
| | Decorativi (affreschi, cornicioni, modanature, bugnati, ecc.) | | 0 |
| | Totale punteggio | | 20 |
| 5 | Degrado | Nullo | |
| 6 | Grado di utilizzo | Sottoutilizzato | |
| 7 | Spazi di pertinenza | Media qualità | |
| 8 | Vincoli legislativi | | |
| 9 | Categoria di intervento del Piano vigente | C | |
| 10 | Note :..... :..... | | |

PROGETTO

| | |
|-----------|-------------------------------------------------------------------------------------------------------------------------------------------------------------------|
| 11 | Categoria di intervento prevista: R2 |
| 12 | Vincoli particolari |
| 13 | Categoria di intervento per gli spazi di pertinenza : riqualificazione della pavimentazione come da indicazioni del Repertorio delle soluzioni progettuali |

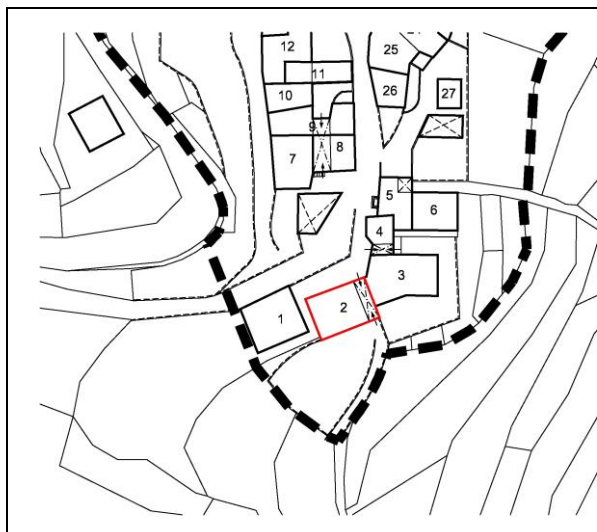
Scheda per il rilievo delle unità edilizie in Centro Storico

P.R.G. del Comune di Mori
C.C. Manzano f.m 4 p.ed 31

Frazione Manzano
rilevato da geom.Peratti

Scheda nr. 2
data settembre 2011

Estratto mappa scala 1:2000



| | | | |
|----|----------------------------------------------------------------------|-----------------------|--------------|
| 1 | Tipologia funzionale | Edificio residenziale | Punti |
| 2 | Epoca di costruzione | Anteriore al 1860 | 8 |
| 3 | Tipologia architettonica storica | Alta definizione | 8 |
| 4 | Permanenza dei caratteri formali tradizionali | | |
| | Volumetrici originali (superfetazioni, ampliamenti, sopraelevazioni) | | 2 |
| | Costruttivi (copertura, struttura, aperture, balconi, scale) | | 1 |
| | Complementari (manto di copertura, serramenti, abbaini, intonaci) | | 2 |
| | Decorativi (affreschi, cornicioni, modanature, bugnati, ecc.) | | 0 |
| | Totale punteggio | | 21 |
| 5 | Degrado | Nullo | |
| 6 | Grado di utilizzo | Utilizzato | |
| 7 | Spazi di pertinenza | Media qualità | |
| 8 | Vincoli legislativi | | |
| 9 | Categoria di intervento del Piano vigente | B | |
| 10 | Note : : | | |

PROGETTO

| | |
|----|-------------------------------------------------------------------------------------------------------------------------------------------------------------------|
| 11 | Categoria di intervento prevista: R2 |
| 12 | Vincoli particolari |
| 13 | Categoria di intervento per gli spazi di pertinenza : riqualificazione della pavimentazione come da indicazioni del Repertorio delle soluzioni progettuali |

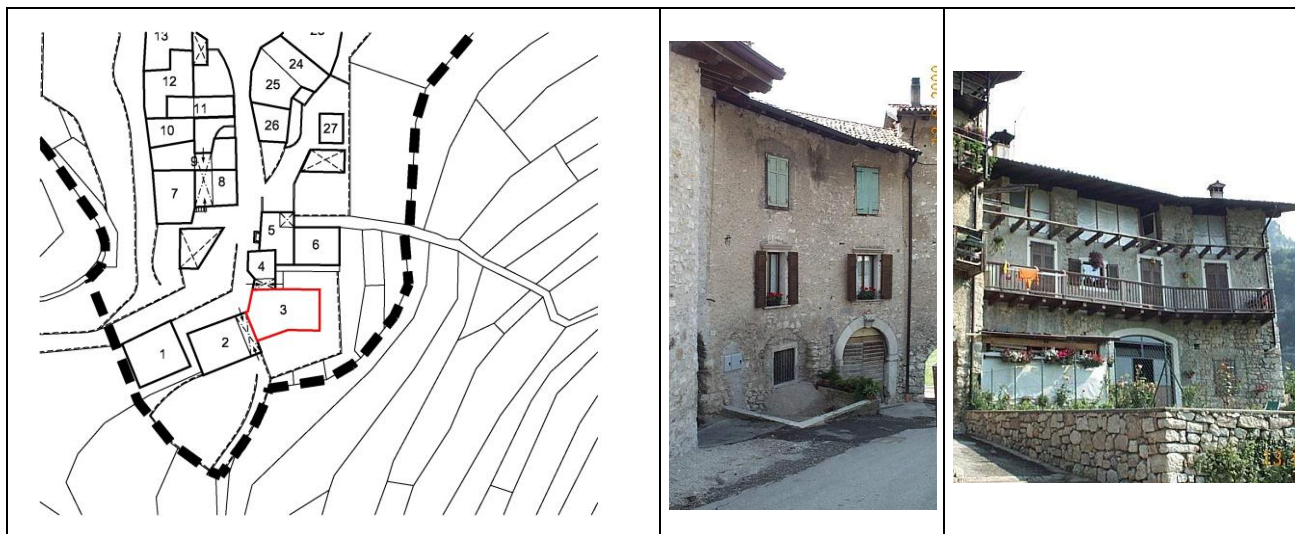
Scheda per il rilievo delle unità edilizie in Centro Storico

P.R.G. del Comune di Mori
C.C. Manzano f.m 4 p.ed 32p

Frazione Manzano
rilevato da geom.Peratti

Scheda nr. 3
data settembre 2011

Estratto mappa scala 1:2000



| | | | |
|-----------|----------------------------------------------------------------------|-----------------------|--------------|
| 1 | Tipologia funzionale | Edificio residenziale | Punti |
| 2 | Epoca di costruzione | Anteriore al 1860 | 8 |
| 3 | Tipologia architettonica storica | Alta definizione | 8 |
| 4 | Permanenza dei caratteri formali tradizionali | | |
| | Volumetrici originali (superfetazioni, ampliamenti, sopraelevazioni) | | 2 |
| | Costruttivi (copertura, struttura, aperture, balconi, scale) | | 1 |
| | Complementari (manto di copertura, serramenti, abbaini, intonaci) | | 2 |
| | Decorativi (affreschi, cornicioni, modanature, bugnati, ecc.) | | 0 |
| | Totale punteggio | | 21 |
| 5 | Degrado | Nullo | |
| 6 | Grado di utilizzo | Utilizzato | |
| 7 | Spazi di pertinenza | Media qualità | |
| 8 | Vincoli legislativi | | |
| 9 | Categoria di intervento del Piano vigente | B | |
| 10 | Note : : | | |

PROGETTO

| | |
|-----------|--------------------------------------------------------------------------------------------------------------------------------------------------------------------------------------|
| 11 | Categoria di intervento prevista: R2 |
| 12 | Vincoli particolari : portale in pietra |
| 13 | Categoria di intervento per gli spazi di pertinenza : conservazione dello stato attuale/posa di pavimentazione come da indicazioni del Repertorio delle soluzioni progettuali |

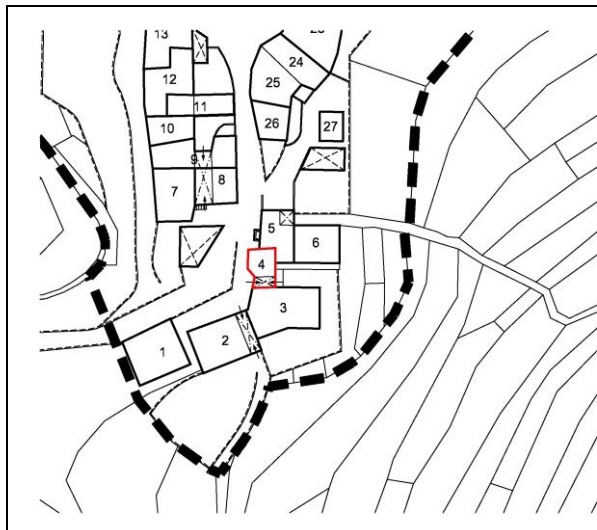
Scheda per il rilievo delle unità edilizie in Centro Storico

P.R.G. del Comune di Mori
C.C. Manzano f.m 4 p.ed 38

Frazione Manzano
rilevato da geom.Peratti

Scheda nr. 4
data settembre 2011

Estratto mappa scala 1:2000



| | | | |
|-----------|-----------------------------------------------------------------------|--------------------------|--------------|
| 1 | Tipologia funzionale | Edificio ad uso agricolo | Punti |
| 2 | Epoca di costruzione | Anteriore al 1860 | 8 |
| 3 | Tipologia architettonica storica | Alta definizione | 8 |
| 4 | Permanenza dei caratteri formali tradizionali | | |
| | Volumetrici originali (superfettazioni, ampliamenti, sopraelevazioni) | | 2 |
| | Costruttivi (copertura, struttura, aperture, balconi, scale) | | 2 |
| | Complementari (manto di copertura, serramenti, abbaini, intonaci) | | 2 |
| | Decorativi (affreschi, cornicioni, modanature, bugnati, ecc.) | | 0 |
| | Totale punteggio | | 22 |
| 5 | Degrado | Nulla | |
| 6 | Grado di utilizzo | Utilizzato | |
| 7 | Spazi di pertinenza | Media qualità | |
| 8 | Vincoli legislativi | | |
| 9 | Categoria di intervento del Piano vigente | B | |
| 10 | Note :..... | | |
| | :..... | | |

PROGETTO

| | |
|-----------|--------------------------------------------------------------------------------------------------------------------------------------------------------------------------------------|
| 11 | Categoria di intervento prevista: R2 |
| 12 | Vincoli particolari |
| 13 | Categoria di intervento per gli spazi di pertinenza : conservazione dello stato attuale/posa di pavimentazione come da indicazioni del Repertorio delle soluzioni progettuali |

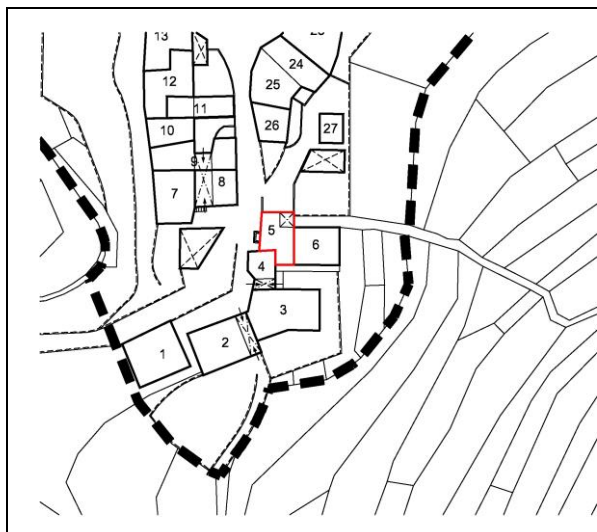
Scheda per il rilievo delle unità edilizie in Centro Storico

P.R.G. del Comune di Mori
C.C. Manzano f.m 4 p.ed 40

Frazione Manzano
rilevato da geom.Peratti

Scheda nr. 5
data settembre 2011

Estratto mappa scala 1:2000



| | | | |
|-----------|-----------------------------------------------------------------------|-----------------------|--------------|
| 1 | Tipologia funzionale | Edificio residenziale | Punti |
| 2 | Epoca di costruzione | Anteriore al 1860 | 8 |
| 3 | Tipologia architettonica storica | Media definizione | 6 |
| 4 | Permanenza dei caratteri formali tradizionali | | |
| | Volumetrici originali (superfettazioni, ampliamenti, sopraelevazioni) | | 2 |
| | Costruttivi (copertura, struttura, aperture, balconi, scale) | | 1 |
| | Complementari (manto di copertura, serramenti, abbaini, intonaci) | | 2 |
| | Decorativi (affreschi, cornicioni, modanature, bugnati, ecc.) | | 0 |
| | Totale punteggio | | 19 |
| 5 | Degrado | Nulla | |
| 6 | Grado di utilizzo | Utilizzato | |
| 7 | Spazi di pertinenza | Media qualità | |
| 8 | Vincoli legislativi | | |
| 9 | Categoria di intervento del Piano vigente | B | |
| 10 | Note :..... | | |
| | :..... | | |

PROGETTO

| | |
|-----------|------------------------------------------------------------------|
| 11 | Categoria di intervento prevista: R3 |
| 12 | Vincoli particolari |
| 13 | Categoria di intervento per gli spazi di pertinenza |

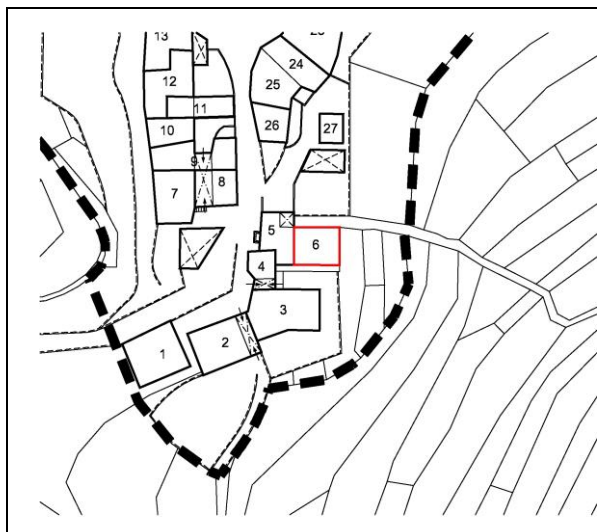
Scheda per il rilievo delle unità edilizie in Centro Storico

P.R.G. del Comune di Mori
C.C. Manzano f.m 4 p.ed 33

Frazione Manzano
rilevato da geom.Peratti

Scheda nr. 6
data settembre 2011

Estratto mappa scala 1:2000



| | | | |
|-----------|-----------------------------------------------------------------------|-----------------------|--------------|
| 1 | Tipologia funzionale | Edificio residenziale | Punti |
| 2 | Epoca di costruzione | Anteriore al 1860 | 8 |
| 3 | Tipologia architettonica storica | Alta definizione | 8 |
| 4 | Permanenza dei caratteri formali tradizionali | | |
| | Volumetrici originali (superfettazioni, ampliamenti, sopraelevazioni) | | 2 |
| | Costruttivi (copertura, struttura, aperture, balconi, scale) | | 1 |
| | Complementari (manto di copertura, serramenti, abbaini, intonaci) | | 2 |
| | Decorativi (affreschi, cornicioni, modanature, bugnati, ecc.) | | 0 |
| | Totale punteggio | | 21 |
| 5 | Degrado | Medio-Elevato | |
| 6 | Grado di utilizzo | Sottoutilizzato | |
| 7 | Spazi di pertinenza | Media qualità | |
| 8 | Vincoli legislativi | | |
| 9 | Categoria di intervento del Piano vigente | B | |
| 10 | Note : : | | |

PROGETTO

| | |
|-----------|-------------------------------------------------------------------------------------------------------------------------------------------------------------------------------------|
| 11 | Categoria di intervento prevista: R2 |
| 12 | Vincoli particolari |
| 13 | Categoria di intervento per gli spazi di pertinenza: conservazione dello stato attuale/posa di pavimentazione come da indicazioni del Repertorio delle soluzioni progettuali |

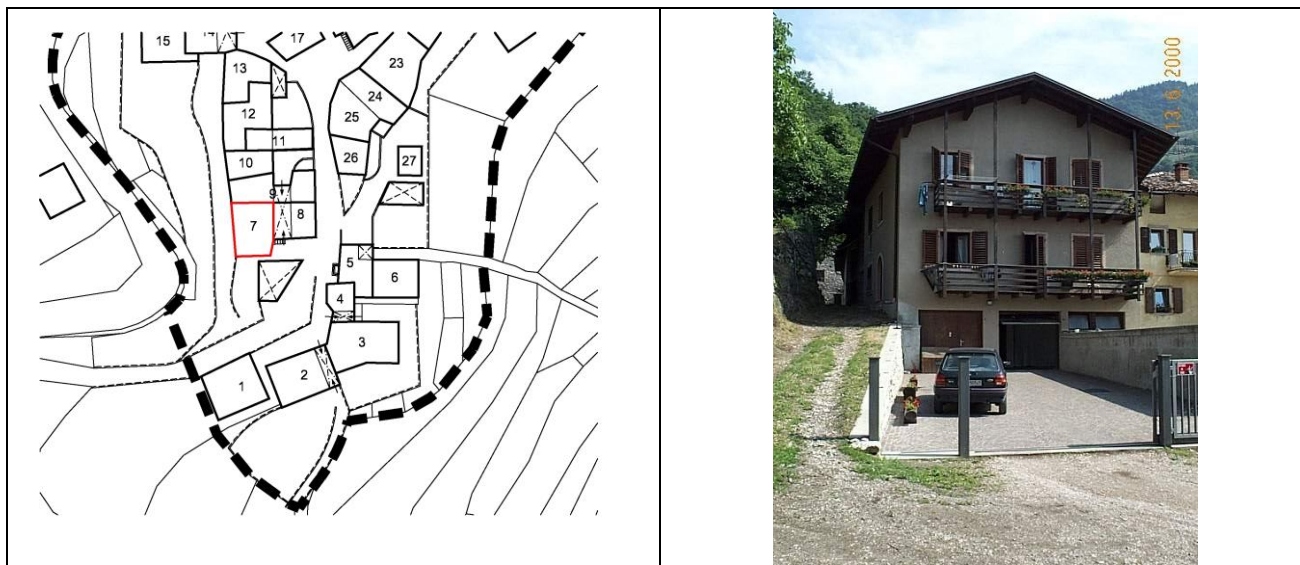
Scheda per il rilievo delle unità edilizie in Centro Storico

P.R.G. del Comune di Mori
C.C. Manzano f.m 4 p.ed 30

Frazione Manzano
rilevato da geom.Peratti

Scheda nr. 7
data settembre 2011

Estratto mappa scala 1:2000



| | | | |
|-----------|-----------------------------------------------------------------------|-----------------------|--------------|
| 1 | Tipologia funzionale | Edificio residenziale | Punti |
| 2 | Epoca di costruzione | Anteriore al 1860 | 8 |
| 3 | Tipologia architettonica storica | Media definizione | 6 |
| 4 | Permanenza dei caratteri formali tradizionali | | |
| | Volumetrici originali (superfettazioni, ampliamenti, sopraelevazioni) | | 2 |
| | Costruttivi (copertura, struttura, aperture, balconi, scale) | | 1 |
| | Complementari (manto di copertura, serramenti, abbaini, intonaci) | | 2 |
| | Decorativi (affreschi, cornicioni, modanature, bugnati, ecc.) | | 0 |
| | Totale punteggio | | 19 |
| 5 | Degrado | Nullo | |
| 6 | Grado di utilizzo | Utilizzato | |
| 7 | Spazi di pertinenza | Media qualità | |
| 8 | Vincoli legislativi | | |
| 9 | Categoria di intervento del Piano vigente | C | |
| 10 | Note :..... :..... | | |

PROGETTO

| | |
|-----------|-----------------------------------------------------------------------------------------------------|
| 11 | Categoria di intervento prevista: R3 |
| 12 | Vincoli particolari |
| 13 | Categoria di intervento per gli spazi di pertinenza : conferma della pavimentazione presente |

Scheda per il rilievo delle unità edilizie in Centro Storico

P.R.G. del Comune di Mori
C.C. Manzano f.m 4 p.ed 27/2p

Frazione Manzano
rilevato da geom.Peratti

Scheda nr. 8
data settembre 2011

Estratto mappa scala 1:2000



| | | | |
|----|----------------------------------------------------------------------|-----------------------|--------------|
| 1 | Tipologia funzionale | Edificio residenziale | Punti |
| 2 | Epoca di costruzione | Anteriore al 1860 | 8 |
| 3 | Tipologia architettonica storica | Bassa definizione | 4 |
| 4 | Permanenza dei caratteri formali tradizionali | | |
| | Volumetrici originali (superfetazioni, ampliamenti, sopraelevazioni) | | 2 |
| | Costruttivi (copertura, struttura, aperture, balconi, scale) | | 1 |
| | Complementari (manto di copertura, serramenti, abbaini, intonaci) | | 1 |
| | Decorativi (affreschi, cornicioni, modanature, bugnati, ecc.) | | 0 |
| | Totale punteggio | | 16 |
| 5 | Degrado | Nullo | |
| 6 | Grado di utilizzo | Utilizzato | |
| 7 | Spazi di pertinenza | Media qualità | |
| 8 | Vincoli legislativi | | |
| 9 | Categoria di intervento del Piano vigente | C | |
| 10 | Note :..... :..... | | |

PROGETTO

| | |
|----|------------------------------------------------------------------------------------------------------------------------------------------------------------------|
| 11 | Categoria di intervento prevista: R3 con riqualificazione dei serramenti |
| 12 | Vincoli particolari : portale del 1545 |
| 13 | Categoria di intervento per gli spazi di pertinenza: riqualificazione della pavimentazione come da indicazioni del Repertorio delle soluzioni progettuali |

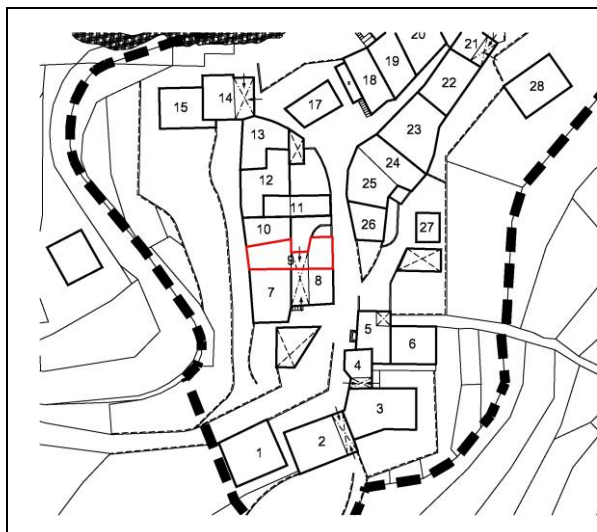
Scheda per il rilievo delle unità edilizie in Centro Storico

P.R.G. del Comune di Mori
C.C. Manzano f.m 4 p.ed 27/2p

Frazione Manzano
rilevato da geom.Peratti

Scheda nr. 9
data settembre 2011

Estratto mappa scala 1:2000



| | | | |
|----|----------------------------------------------------------------------|-----------------------|--------------|
| 1 | Tipologia funzionale | Edificio residenziale | Punti |
| 2 | Epoca di costruzione | Anteriore al 1860 | 8 |
| 3 | Tipologia architettonica storica | Media definizione | 6 |
| 4 | Permanenza dei caratteri formali tradizionali | | |
| | Volumetrici originali (superfetazioni, ampliamenti, sopraelevazioni) | | 2 |
| | Costruttivi (copertura, struttura, aperture, balconi, scale) | | 1 |
| | Complementari (manto di copertura, serramenti, abbaini, intonaci) | | 1 |
| | Decorativi (affreschi, cornicioni, modanature, bugnati, ecc.) | | 0 |
| | Totale punteggio | | 18 |
| 5 | Degrado | Nullo | |
| 6 | Grado di utilizzo | Utilizzato | |
| 7 | Spazi di pertinenza | Media qualità | |
| 8 | Vincoli legislativi | | |
| 9 | Categoria di intervento del Piano vigente | C | |
| 10 | Note :..... | | |
| | :..... | | |

PROGETTO

| | |
|----|-------------------------------------------------------------------------------------------------------------------------------------------------------------------|
| 11 | Categoria di intervento prevista: R3 |
| 12 | Vincoli particolari : portale del 1776 |
| 13 | Categoria di intervento per gli spazi di pertinenza : riqualificazione della pavimentazione come da indicazioni del Repertorio delle soluzioni progettuali |

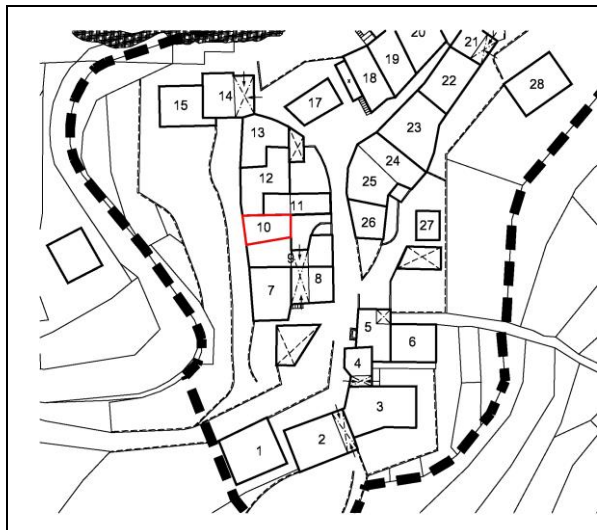
Scheda per il rilievo delle unità edilizie in Centro Storico

P.R.G. del Comune di Mori
C.C. Manzano f.m 4 p.ed 24

Frazione Manzano
rilevato da geom.Peratti

Scheda nr. 10
data settembre 2011

Estratto mappa scala 1:2000



| | | | |
|-----------|-----------------------------------------------------------------------|---------------------------|--------------|
| 1 | Tipologia funzionale zootecnico | Edificio ad uso agricolo- | Punti |
| 2 | Epoca di costruzione | Anteriore al 1860 | 8 |
| 3 | Tipologia architettonica storica | Alta definizione | 8 |
| 4 | Permanenza dei caratteri formali tradizionali | | |
| | Volumetrici originali (superfettazioni, ampliamenti, sopraelevazioni) | | 2 |
| | Costruttivi (copertura, struttura, aperture, balconi, scale) | | 2 |
| | Complementari (manto di copertura, serramenti, abbaini, intonaci) | | 2 |
| | Decorativi (affreschi, cornicioni, modanature, bugnati, ecc.) | | 0 |
| | Totale punteggio | | 22 |
| 5 | Degrado | Nullo | |
| 6 | Grado di utilizzo | Utilizzato | |
| 7 | Spazi di pertinenza | Media qualità | |
| 8 | Vincoli legislativi | | |
| 9 | Categoria di intervento del Piano vigente | B | |
| 10 | Note :..... :..... | | |

PROGETTO

| | |
|-----------|------------------------------------------------------------------------------------------------------------------------------------------------------------------|
| 11 | Categoria di intervento prevista: R2 |
| 12 | Vincoli particolari |
| 13 | Categoria di intervento per gli spazi di pertinenza: riqualificazione della pavimentazione come da indicazioni del Repertorio delle soluzioni progettuali |

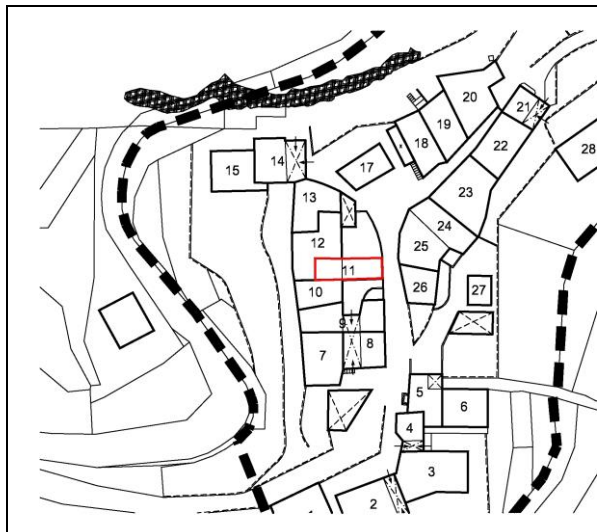
Scheda per il rilievo delle unità edilizie in Centro Storico

P.R.G. del Comune di Mori
C.C. Manzano f.m 4 p.ed 23/1

Frazione Manzano
rilevato da geom.Peratti

Scheda nr. 11
data settembre 2011

Estratto mappa scala 1:2000



| | | | |
|----|----------------------------------------------------------------------|-----------------------|-----------|
| 1 | Tipologia funzionale | Edificio residenziale | Punti |
| 2 | Epoca di costruzione | Anteriore al 1860 | 8 |
| 3 | Tipologia architettonica storica | Alta definizione | 8 |
| 4 | Permanenza dei caratteri formali tradizionali | | |
| | Volumetrici originali (superfetazioni, ampliamenti, sopraelevazioni) | | 2 |
| | Costruttivi (copertura, struttura, aperture, balconi, scale) | | 1 |
| | Complementari (manto di copertura, serramenti, abbaini, intonaci) | | 2 |
| | Decorativi (affreschi, cornicioni, modanature, bugnati, ecc.) | | 0 |
| | Totale punteggio | | 21 |
| 5 | Degrado | Nullo | |
| 6 | Grado di utilizzo | Utilizzato | |
| 7 | Spazi di pertinenza | Media qualità | |
| 8 | Vincoli legislativi | | |
| 9 | Categoria di intervento del Piano vigente | B | |
| 10 | Note :..... | | |
| | :..... | | |

PROGETTO

| | |
|----|-----------------------------------------------------------------------------------------------------------------------------------------------------------|
| 11 | Categoria di intervento prevista: R2 |
| 12 | Vincoli particolari : portale in pietra del 1772 di accesso al cortile e muro di cinta |
| 13 | Categoria di intervento per gli spazi di pertinenza: riqualificazione della pavimentazione come da indicazioni del Repertorio delle soluzioni progettuali |

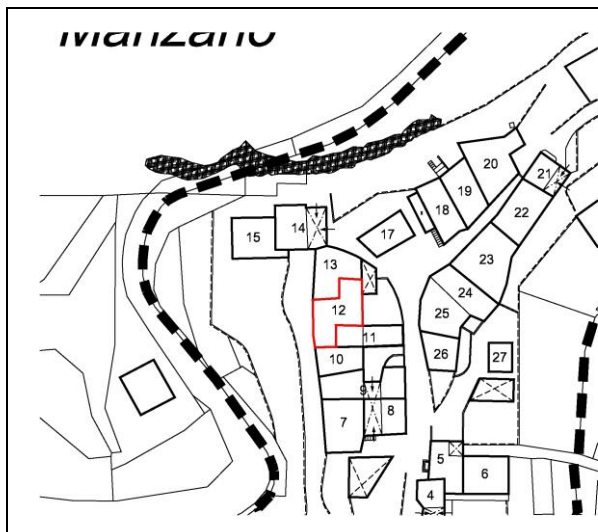
Scheda per il rilievo delle unità edilizie in Centro Storico

P.R.G. del Comune di Mori
C.C. Manzano f.m 4 p.ed 23/2

Frazione Manzano
rilevato da geom.Peratti

Scheda nr. 12
data settembre 2011

Estratto mappa scala 1:2000



| | | | |
|-----------|-----------------------------------------------------------------------|-----------------------|--------------|
| 1 | Tipologia funzionale | Edificio residenziale | Punti |
| 2 | Epoca di costruzione | Anteriore al 1860 | 8 |
| 3 | Tipologia architettonica storica | Alta definizione | 8 |
| 4 | Permanenza dei caratteri formali tradizionali | | |
| | Volumetrici originali (superfettazioni, ampliamenti, sopraelevazioni) | | 2 |
| | Costruttivi (copertura, struttura, aperture, balconi, scale) | | 1 |
| | Complementari (manto di copertura, serramenti, abbaini, intonaci) | | 2 |
| | Decorativi (affreschi, cornicioni, modanature, bugnati, ecc.) | | 0 |
| | Totale punteggio | | 21 |
| 5 | Degrado | Nulla | |
| 6 | Grado di utilizzo | Utilizzato | |
| 7 | Spazi di pertinenza | Media qualità | |
| 8 | Vincoli legislativi | | |
| 9 | Categoria di intervento del Piano vigente | B | |
| 10 | Note : : | | |

PROGETTO

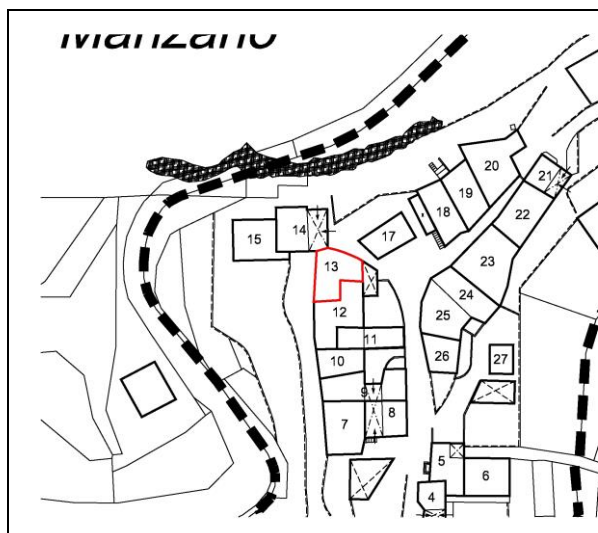
| | |
|-----------|-----------------------------------------------------------------------------------------------------------|
| 11 | Categoria di intervento prevista : R2 |
| 12 | Vincoli particolari |
| 13 | Categoria di intervento per gli spazi di pertinenza : conservazione della pavimentazione esistente |

Scheda per il rilievo delle unità edilizie in Centro Storico

P.R.G. del Comune di Mori
C.C. Manzano f.m 4 p.ed 408
Estratto mappa scala 1:2000

Frazione Manzano
rilevato da geom.Peratti

Scheda nr. 13
data settembre 2011



| 1 | Tipologia funzionale | Edificio residenziale | Punti |
|----|-----------------------------------------------------------------------|-----------------------|-----------|
| 2 | Epoca di costruzione | Anteriore al 1860 | 8 |
| 3 | Tipologia architettonica storica | Alta definizione | 8 |
| 4 | Permanenza dei caratteri formali tradizionali | | |
| | Volumetrici originali (superfettazioni, ampliamenti, sopraelevazioni) | | 2 |
| | Costruttivi (copertura, struttura, aperture, balconi, scale) | | 1 |
| | Complementari (manto di copertura, serramenti, abbaini, intonaci) | | 2 |
| | Decorativi (affreschi, cornicioni, modanature, bugnati, ecc.) | | 0 |
| | Totale punteggio | | 21 |
| 5 | Degrado | Medio | |
| 6 | Grado di utilizzo | Sottoutilizzato | |
| 7 | Spazi di pertinenza | Media qualità | |
| 8 | Vincoli legislativi | | |
| 9 | Categoria di intervento del Piano vigente | B | |
| 10 | Note :..... :..... | | |

PROGETTO

| | |
|----|-----------------------------------------------------------------------------------------------------------------------------------------------------------|
| 11 | Categoria di intervento prevista: R2 |
| 12 | Vincoli particolari |
| 13 | Categoria di intervento per gli spazi di pertinenza: riqualificazione della pavimentazione come da indicazioni del Repertorio delle soluzioni progettuali |

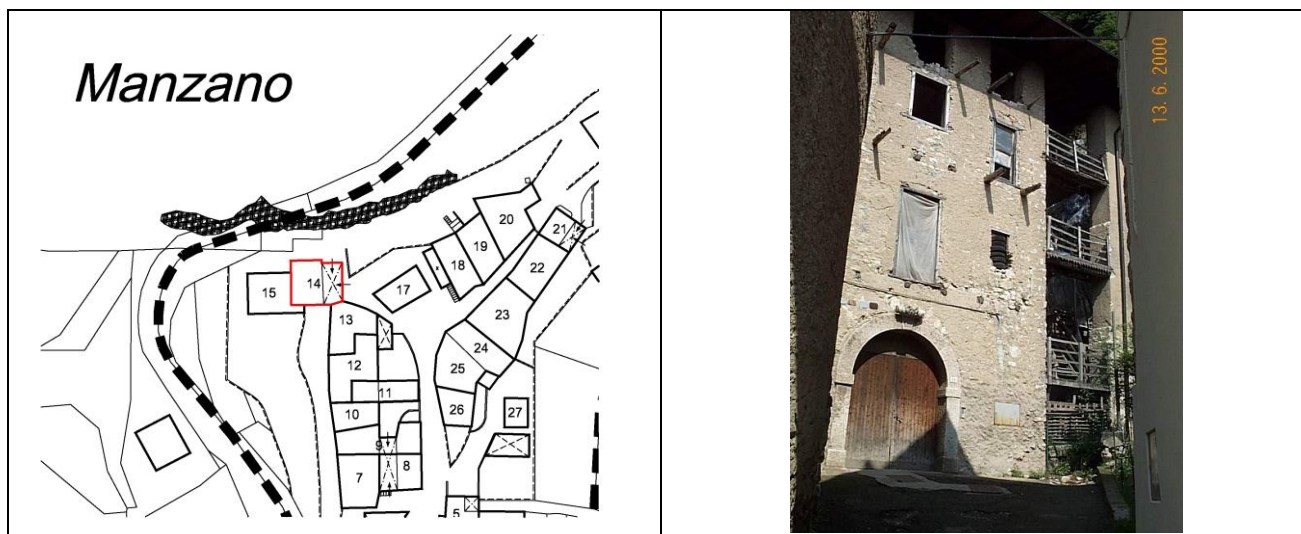
Scheda per il rilievo delle unità edilizie in Centro Storico

P.R.G. del Comune di Mori
C.C. Manzano f.m 4 p.ed 17/1

Frazione Manzano
rilevato da geom.Peratti

Scheda nr. 14
data settembre 2011

Estratto mappa scala 1:2000



| | | | |
|----|-----------------------------------------------------------------------|-----------------------|-----------|
| 1 | Tipologia funzionale | Edificio residenziale | Punti |
| 2 | Epoca di costruzione | Anteriore al 1860 | 8 |
| 3 | Tipologia architettonica storica | Alta definizione | 8 |
| 4 | Permanenza dei caratteri formali tradizionali | | |
| | Volumetrici originali (superfettazioni, ampliamenti, sopraelevazioni) | | 2 |
| | Costruttivi (copertura, struttura, aperture, balconi, scale) | | 2 |
| | Complementari (manto di copertura, serramenti, abbaini, intonaci) | | 2 |
| | Decorativi (affreschi, cornicioni, modanature, bugnati, ecc.) | | 0 |
| | Totale punteggio | | 22 |
| 5 | Degrado | Medio-Elevato | |
| 6 | Grado di utilizzo | Sottoutilizzato | |
| 7 | Spazi di pertinenza | Media qualità | |
| 8 | Vincoli legislativi | | |
| 9 | Categoria di intervento del Piano vigente | B | |
| 10 | Note :..... | | |
| | :..... | | |

PROGETTO

| | |
|----|-----------------------------------------------------------------------------------------------------------------------------------------------------------|
| 11 | Categoria di intervento prevista: R2 |
| 12 | Vincoli particolari : portale in pietra del 1850 |
| 13 | Categoria di intervento per gli spazi di pertinenza: riqualificazione della pavimentazione come da indicazioni del Repertorio delle soluzioni progettuali |

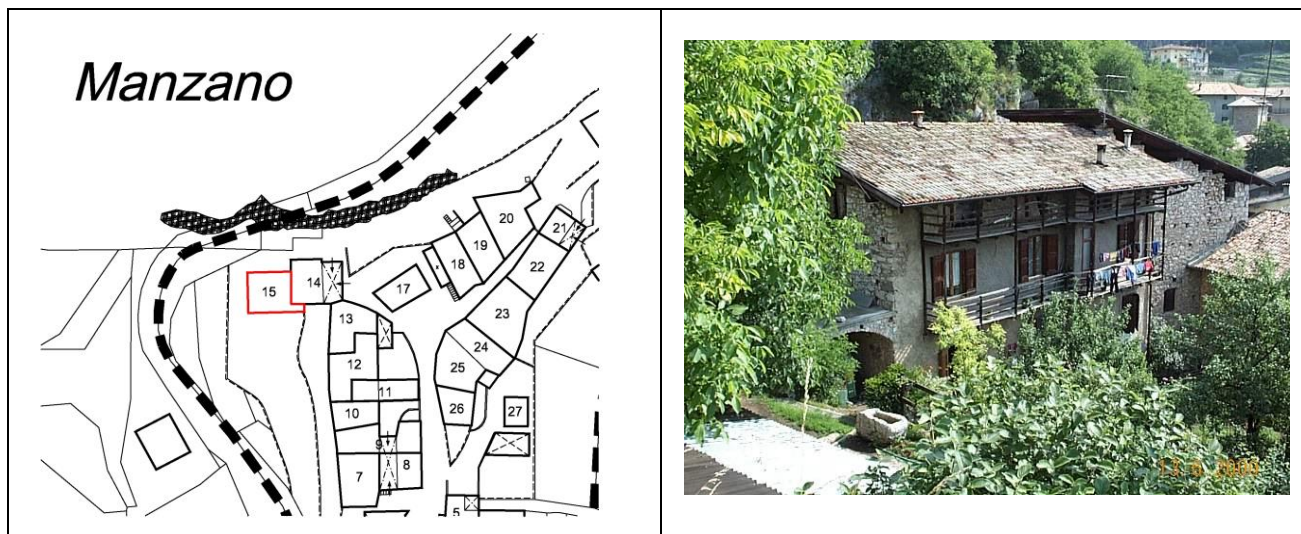
Scheda per il rilievo delle unità edilizie in Centro Storico

P.R.G. del Comune di Mori
C.C. Manzano f.m 4 p.ed 19

Frazione Manzano
rilevato da geom.Peratti

Scheda nr. 15
data settembre 2011

Estratto mappa scala 1:2000



| | | | |
|----|----------------------------------------------------------------------|-----------------------|-----------|
| 1 | Tipologia funzionale | Edificio residenziale | Punti |
| 2 | Epoca di costruzione | Anteriore al 1860 | 8 |
| 3 | Tipologia architettonica storica | Alta definizione | 8 |
| 4 | Permanenza dei caratteri formali tradizionali | | |
| | Volumetrici originali (superfetazioni, ampliamenti, sopraelevazioni) | | 2 |
| | Costruttivi (copertura, struttura, aperture, balconi, scale) | | 2 |
| | Complementari (manto di copertura, serramenti, abbaini, intonaci) | | 2 |
| | Decorativi (affreschi, cornicioni, modanature, bugnati, ecc.) | | 0 |
| | Totale punteggio | | 22 |
| 5 | Degrado | Medio | |
| 6 | Grado di utilizzo | Utilizzato | |
| 7 | Spazi di pertinenza | Media qualità | |
| 8 | Vincoli legislativi | | |
| 9 | Categoria di intervento del Piano vigente | B | |
| 10 | Note :..... | | |
| | :..... | | |

PROGETTO

| | |
|----|-------------------------------------------------------------------------------------------------------------------------------------------------------------------------------|
| 11 | Categoria di intervento prevista: R2 |
| 12 | Vincoli particolari : fronte a sud |
| 13 | Categoria di intervento per gli spazi di pertinenza : conservazione dello stato attuale/posa di pavimentazione come da indicazioni del Repertorio delle soluzioni progettuali |

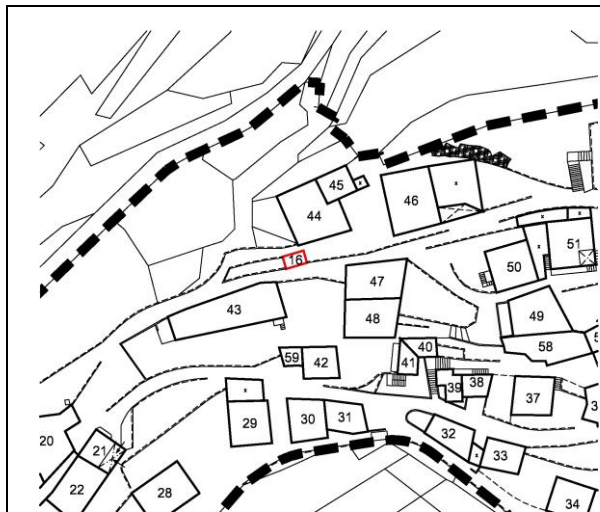
Scheda per il rilievo delle unità edilizie in Centro Storico

P.R.G. del Comune di Mori
C.C. Manzano f.m 4 p.ed 20

Frazione Manzano
rilevato da geom.Peratti

Scheda nr. 16
data settembre 2011

Estratto mappa scala 1:2000



| | | | |
|----|-----------------------------------------------------------------------|-------------------------------------|--------------|
| 1 | Tipologia funzionale | Edificio ad uso agricolo-zootecnico | Punti |
| 2 | Epoca di costruzione | Anteriore al 1860 | 8 |
| 3 | Tipologia architettonica storica | Alta definizione | 8 |
| 4 | Permanenza dei caratteri formali tradizionali | | |
| | Volumetrici originali (superfettazioni, ampliamenti, sopraelevazioni) | | 2 |
| | Costruttivi (copertura, struttura, aperture, balconi, scale) | | 2 |
| | Complementari (manto di copertura, serramenti, abbaini, intonaci) | | 2 |
| | Decorativi (affreschi, cornicioni, modanature, bugnati, ecc.) | | 0 |
| | Totale punteggio | | 22 |
| 5 | Degrado | Medio | |
| 6 | Grado di utilizzo | Sottoutilizzato | |
| 7 | Spazi di pertinenza | Media qualità | |
| 8 | Vincoli legislativi | | |
| 9 | Categoria di intervento del Piano vigente | B | |
| 10 | Note :..... :..... | | |

PROGETTO

| | |
|----|-------------------------------------------------------------------------------------------------------------------------------------------------------------------|
| 11 | Categoria di intervento prevista: R2 |
| 12 | Vincoli particolari |
| 13 | Categoria di intervento per gli spazi di pertinenza : riqualificazione della pavimentazione come da indicazioni del Repertorio delle soluzioni progettuali |

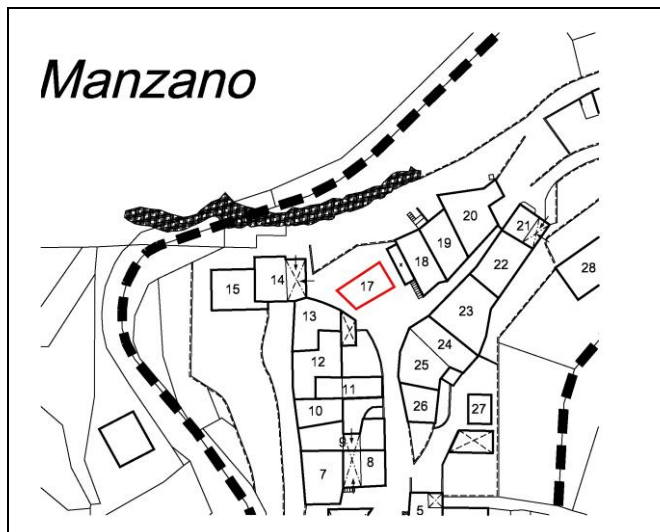
Scheda per il rilievo delle unità edilizie in Centro Storico

P.R.G. del Comune di Mori
C.C. Manzano f.m 4 p.ed 112

Frazione Manzano
rilevato da geom.Peratti

Scheda nr. 17
data settembre 2011

Estratto mappa scala 1:2000



| | | | |
|----|-----------------------------------------------------------------------|-----------------------|-----------|
| 1 | Tipologia funzionale | Edificio residenziale | Punti |
| 2 | Epoca di costruzione | Anteriore al 1860 | 8 |
| 3 | Tipologia architettonica storica | Media definizione | 6 |
| 4 | Permanenza dei caratteri formali tradizionali | | |
| | Volumetrici originali (superfettazioni, ampliamenti, sopraelevazioni) | | 2 |
| | Costruttivi (copertura, struttura, aperture, balconi, scale) | | 1 |
| | Complementari (manto di copertura, serramenti, abbaini, intonaci) | | 2 |
| | Decorativi (affreschi, cornicioni, modanature, bugnati, ecc.) | | 0 |
| | Totale punteggio | | 19 |
| 5 | Degrado | Nullo | |
| 6 | Grado di utilizzo | Utilizzato | |
| 7 | Spazi di pertinenza | Media qualità | |
| 8 | Vincoli legislativi | | |
| 9 | Categoria di intervento del Piano vigente | C | |
| 10 | Note :..... | | |
| | :..... | | |

PROGETTO

| | |
|----|-------------------------------------------------------------|
| 11 | Categoria di intervento prevista: R3 |
| 12 | Vincoli particolari |
| 13 | Categoria di intervento per gli spazi di pertinenza : |

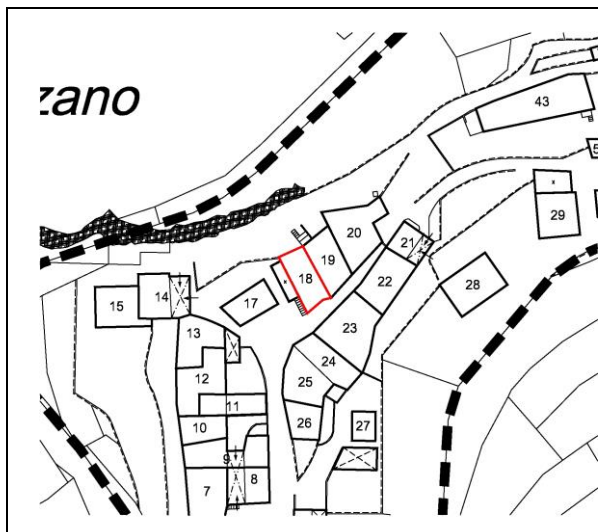
Scheda per il rilievo delle unità edilizie in Centro Storico

P.R.G. del Comune di Mori
C.C. Manzano f.m 4 p.ed 15

Frazione Manzano
rilevato da geom.Peratti

Scheda nr. 18
data settembre 2011

Estratto mappa scala 1:2000



| | | | |
|----|-----------------------------------------------------------------------|-----------------------|-----------|
| 1 | Tipologia funzionale | Edificio residenziale | Punti |
| 2 | Epoca di costruzione | Anteriore al 1860 | 8 |
| 3 | Tipologia architettonica storica | Media definizione | 6 |
| 4 | Permanenza dei caratteri formali tradizionali | | |
| | Volumetrici originali (superfettazioni, ampliamenti, sopraelevazioni) | | 1 |
| | Costruttivi (copertura, struttura, aperture, balconi, scale) | | 1 |
| | Complementari (manto di copertura, serramenti, abbaini, intonaci) | | 1 |
| | Decorativi (affreschi, cornicioni, modanature, bugnati, ecc.) | | 0 |
| | Totale punteggio | | 17 |
| 5 | Degrado | Medio | |
| 6 | Grado di utilizzo | Sottoutilizzato | |
| 7 | Spazi di pertinenza | Media qualità | |
| 8 | Vincoli legislativi | | |
| 9 | Categoria di intervento del Piano vigente | C | |
| 10 | Note : mantenimento (ris.) p.t..... | | |
| | :..... | | |

PROGETTO

| | |
|----|-------------------------------------------------------------------------------------------------------------------------------------------------------------------------------|
| 11 | Categoria di intervento prevista: R3 con riqualificazione delle fronti |
| 12 | Vincoli particolari : scale in pietra con arco sottostante, apertura ad arco al piano terra |
| 13 | Categoria di intervento per gli spazi di pertinenza : conservazione dello stato attuale/posa di pavimentazione come da indicazioni del Repertorio delle soluzioni progettuali |

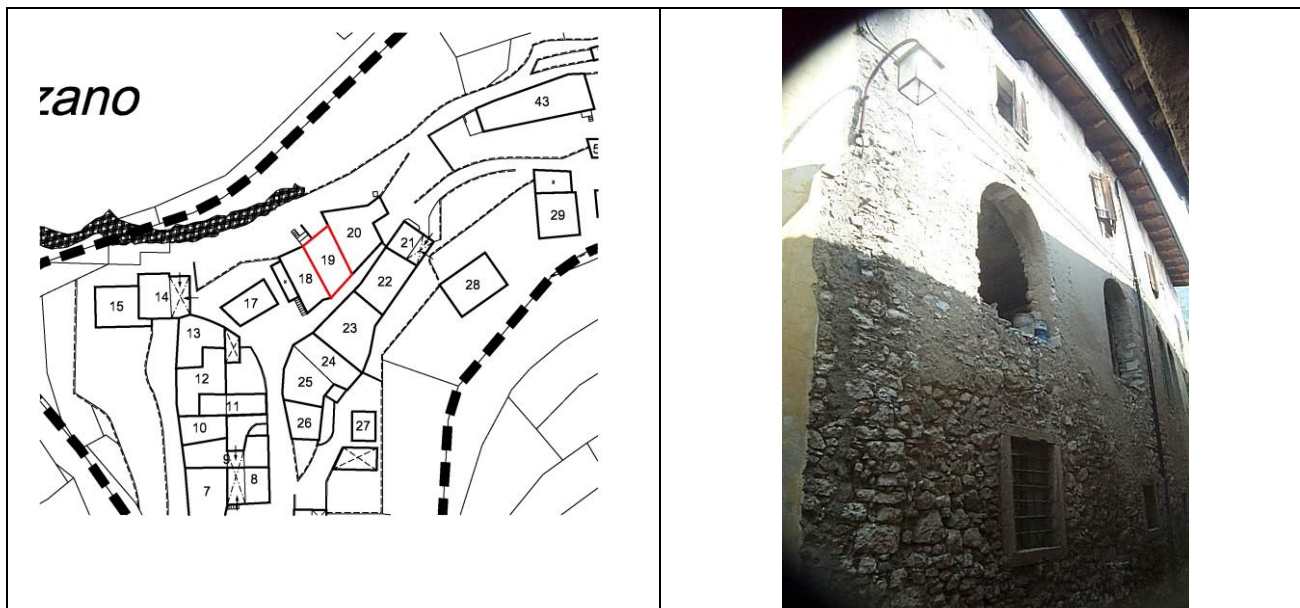
Scheda per il rilievo delle unità edilizie in Centro Storico

P.R.G. del Comune di Mori
C.C. Manzano f.m 4 p.ed 13p

Frazione Manzano
rilevato da geom.Peratti

Scheda nr. 19
data settembre 2011

Estratto mappa scala 1:2000



| 1 | Tipologia funzionale | Edificio residenziale | Punti |
|----|-----------------------------------------------------------------------|-----------------------|-----------|
| 2 | Epoca di costruzione | Anteriore al 1860 | 8 |
| 3 | Tipologia architettonica storica | Alta definizione | 8 |
| 4 | Permanenza dei caratteri formali tradizionali | | |
| | Volumetrici originali (superfettazioni, ampliamenti, sopraelevazioni) | | 2 |
| | Costruttivi (copertura, struttura, aperture, balconi, scale) | | 2 |
| | Complementari (manto di copertura, serramenti, abbaini, intonaci) | | 2 |
| | Decorativi (affreschi, cornicioni, modanature, bugnati, ecc.) | | 0 |
| | Totale punteggio | | 22 |
| 5 | Degrado | Medio | |
| 6 | Grado di utilizzo | Sottoutilizzato | |
| 7 | Spazi di pertinenza | Media qualità | |
| 8 | Vincoli legislativi | | |
| 9 | Categoria di intervento del Piano vigente | C | |
| 10 | Note :..... :..... | | |

PROGETTO

| | |
|----|-------------------------------------------------------------------------------------------------------------------------------------------------------------------------------|
| 11 | Categoria di intervento prevista: R2 |
| 12 | Vincoli particolari |
| 13 | Categoria di intervento per gli spazi di pertinenza : conservazione dello stato attuale/posa di pavimentazione come da indicazioni del Repertorio delle soluzioni progettuali |

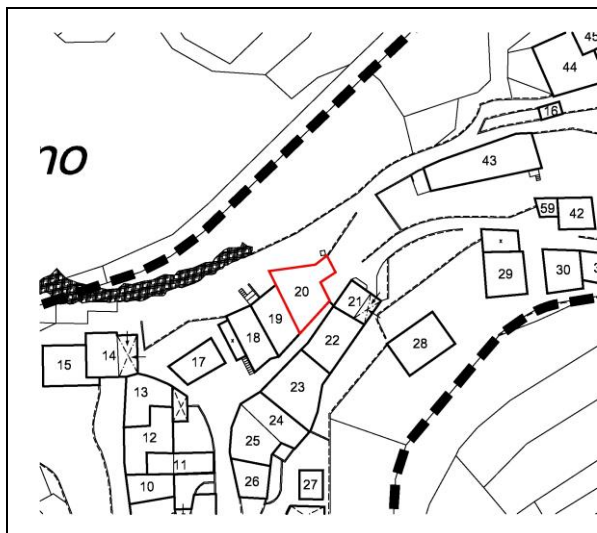
Scheda per il rilievo delle unità edilizie in Centro Storico

P.R.G. del Comune di Mori
C.C. Manzano f.m 4 p.ed 13p

Frazione Manzano
rilevato da geom.Peratti

Scheda nr. 20
data settembre 2011

Estratto mappa scala 1:2000



| | | | |
|----|----------------------------------------------------------------------|-----------------------|-----------|
| 1 | Tipologia funzionale | Edificio residenziale | Punti |
| 2 | Epoca di costruzione | Anteriore al 1860 | 8 |
| 3 | Tipologia architettonica storica | Alta definizione | 8 |
| 4 | Permanenza dei caratteri formali tradizionali | | |
| | Volumetrici originali (superfetazioni, ampliamenti, sopraelevazioni) | | 2 |
| | Costruttivi (copertura, struttura, aperture, balconi, scale) | | 1 |
| | Complementari (manto di copertura, serramenti, abbaini, intonaci) | | 2 |
| | Decorativi (affreschi, cornicioni, modanature, bugnati, ecc.) | | 0 |
| | Totale punteggio | | 21 |
| 5 | Degrado | Medio | |
| 6 | Grado di utilizzo | Utilizzato | |
| 7 | Spazi di pertinenza | Media qualità | |
| 8 | Vincoli legislativi | | |
| 9 | Categoria di intervento del Piano vigente | C | |
| 10 | Note :..... | | |
| | :..... | | |

PROGETTO

| | |
|----|-----------------------------------------------------------------------------------------------------------------------------------------------------------|
| 11 | Categoria di intervento prevista: R2 con eliminazione della veranda sulla fronte sud |
| 12 | Vincoli particolari : portale in pietra |
| 13 | Categoria di intervento per gli spazi di pertinenza: riqualificazione della pavimentazione come da indicazioni del Repertorio delle soluzioni progettuali |

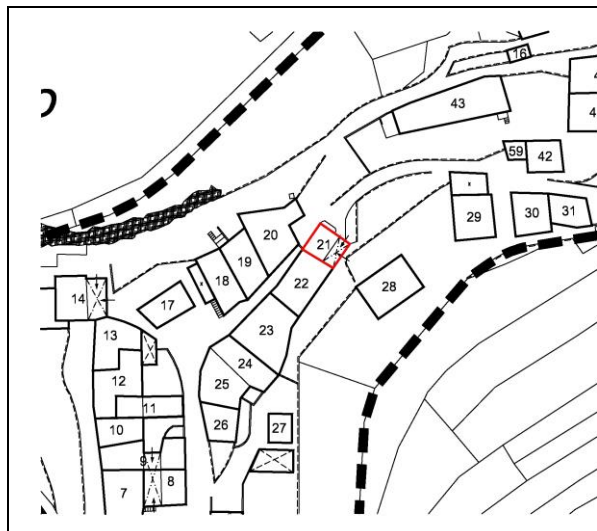
Scheda per il rilievo delle unità edilizie in Centro Storico

P.R.G. del Comune di Mori
C.C. Manzano f.m 4 p.ed 47

Frazione Manzano
rilevato da geom.Peratti

Scheda nr. 21
data settembre 2011

Estratto mappa scala 1:2000



| | | | |
|----|-----------------------------------------------------------------------|-----------------------|--------------|
| 1 | Tipologia funzionale | Edificio residenziale | Punti |
| 2 | Epoca di costruzione | Anteriore al 1860 | 8 |
| 3 | Tipologia architettonica storica | Alta definizione | 8 |
| 4 | Permanenza dei caratteri formali tradizionali | | |
| | Volumetrici originali (superfettazioni, ampliamenti, sopraelevazioni) | | 2 |
| | Costruttivi (copertura, struttura, aperture, balconi, scale) | | 2 |
| | Complementari (manto di copertura, serramenti, abbaini, intonaci) | | 2 |
| | Decorativi (affreschi, cornicioni, modanature, bugnati, ecc.) | | 0 |
| | Totale punteggio | | 22 |
| 5 | Degrado | Medio-Elevato | |
| 6 | Grado di utilizzo | Sottoutilizzato | |
| 7 | Spazi di pertinenza | Media qualità | |
| 8 | Vincoli legislativi | | |
| 9 | Categoria di intervento del Piano vigente | B | |
| 10 | Note :..... | | |
| | :..... | | |

PROGETTO

| | |
|----|------------------------------------------------------------------------------------------------------------------------------------------------------------------|
| 11 | Categoria di intervento prevista: R2 |
| 12 | Vincoli particolari : portale in pietra |
| 13 | Categoria di intervento per gli spazi di pertinenza: riqualificazione della pavimentazione come da indicazioni del Repertorio delle soluzioni progettuali |

Scheda per il rilievo delle unità edilizie in Centro Storico

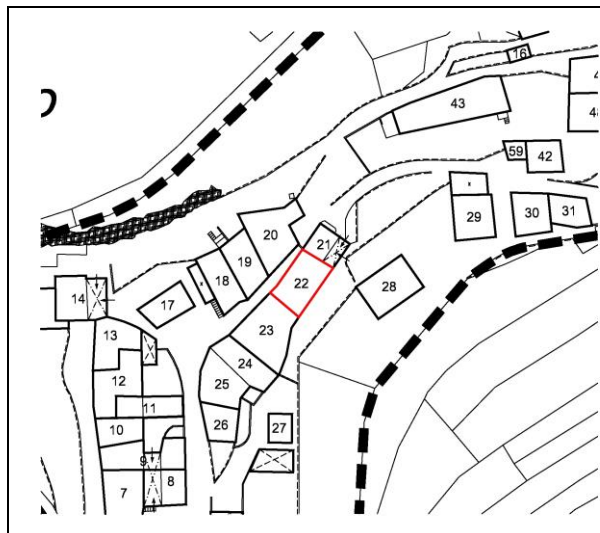
P.R.G. del Comune di Mori
C.C. Manzano f.m. 4 p.ed. 46

Frazione Manzano
rilevato da geom.Peratti

Scheda nr. 22
data settembre 2011

Estratto mappa scala 1:2000

Fotografia al maggio 2000



| | | | |
|----|-----------------------------------------------------------------------|-----------------------|--------------|
| 1 | Tipologia funzionale | Edificio residenziale | Punti |
| 2 | Epoca di costruzione | Anteriore al 1860 | 8 |
| 3 | Tipologia architettonica storica | Alta definizione | 8 |
| 4 | Permanenza dei caratteri formali tradizionali | | |
| | Volumetrici originali (superfettazioni, ampliamenti, sopraelevazioni) | | 2 |
| | Costruttivi (copertura, struttura, aperture, balconi, scale) | | 2 |
| | Complementari (manto di copertura, serramenti, abbaini, intonaci) | | 2 |
| | Decorativi (affreschi, cornicioni, modanature, bugnati, ecc.) | | 0 |
| | Totale punteggio | | 22 |
| 5 | Degrado | Medio-Elevato | |
| 6 | Grado di utilizzo | Sottoutilizzato | |
| 7 | Spazi di pertinenza | Media qualità | |
| 8 | Vincoli legislativi | | |
| 9 | Categoria di intervento del Piano vigente | B | |
| 10 | Note :..... | | |
| | :..... | | |

PROGETTO

| | |
|----|------------------------------------------------------------------------------------------------------------------------------------------------------------------------------------|
| 11 | Categoria di intervento prevista: R2 |
| 12 | Vincoli particolari: arco con tetto in pietra |
| 13 | Categoria di intervento per gli spazi di pertinenza : conferma dello stato attuale/posa di pavimentazione secondo le indicazioni del Repertorio delle soluzioni progettuali |

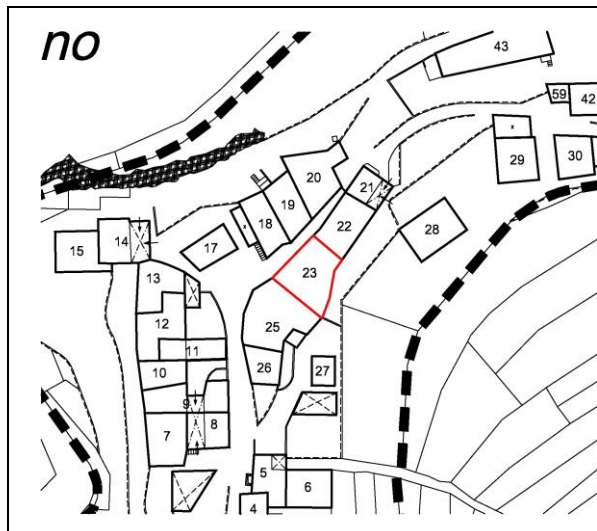
Scheda per il rilievo delle unità edilizie in Centro Storico

P.R.G. del Comune di Mori
C.C. Manzano f.m. 4 p.ed 45

Frazione Manzano
rilevato da geom.Peratti

Scheda nr. 23
data settembre 2011

Estratto mappa scala 1:2000



| | | | |
|----|-----------------------------------------------------------------------|-----------------------|-----------|
| 1 | Tipologia funzionale | Edificio residenziale | Punti |
| 2 | Epoca di costruzione | Anteriore al 1860 | 8 |
| 3 | Tipologia architettonica storica | Alta definizione | 8 |
| 4 | Permanenza dei caratteri formali tradizionali | | |
| | Volumetrici originali (superfettazioni, ampliamenti, sopraelevazioni) | | 2 |
| | Costruttivi (copertura, struttura, aperture, balconi, scale) | | 2 |
| | Complementari (manto di copertura, serramenti, abbaini, intonaci) | | 2 |
| | Decorativi (affreschi, cornicioni, modanature, bugnati, ecc.) | | 0 |
| | Totale punteggio | | 22 |
| 5 | Degrado | Nullo | |
| 6 | Grado di utilizzo | Utilizzato | |
| 7 | Spazi di pertinenza | Media qualità | |
| 8 | Vincoli legislativi | | |
| 9 | Categoria di intervento del Piano vigente | B | |
| 10 | Note :..... | | |
| | :..... | | |

PROGETTO

| | |
|----|-----------------------------------------------------------------------------------------------------------------------------------------------------------------------------|
| 11 | Categoria di intervento prevista: R2 |
| 12 | Vincoli particolari : portale in pietra del 1799 |
| 13 | Categoria di intervento per gli spazi di pertinenza : conferma dello stato attuale/posa di pavimentazione secondo le indicazioni del Repertorio delle soluzioni progettuali |

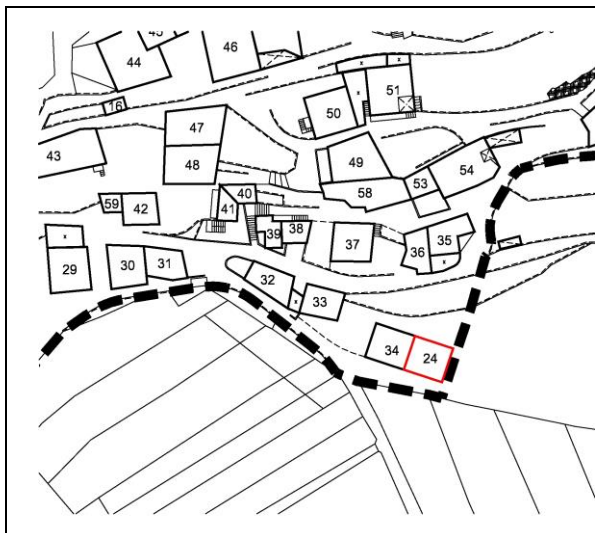
Scheda per il rilievo delle unità edilizie in Centro Storico

P.R.G. del Comune di Mori
C.C. Manzano f.m 4 p.ed 116

Frazione Manzano
rilevato da geom.Peratti

Scheda nr. 24
data settembre 2011

Estratto mappa scala 1:2000



| | | | |
|-----------|-----------------------------------------------------------------------|-----------------------|--------------|
| 1 | Tipologia funzionale | Edificio residenziale | Punti |
| 2 | Epoca di costruzione | Tra il 1860 e il 1939 | 6 |
| 3 | Tipologia architettonica storica | Media definizione | 6 |
| 4 | Permanenza dei caratteri formali tradizionali | | |
| | Volumetrici originali (superfettazioni, ampliamenti, sopraelevazioni) | | 2 |
| | Costruttivi (copertura, struttura, aperture, balconi, scale) | | 1 |
| | Complementari (manto di copertura, serramenti, abbaini, intonaci) | | 2 |
| | Decorativi (affreschi, cornicioni, modanature, bugnati, ecc.) | | 0 |
| | Totale punteggio | | 17 |
| 5 | Degrado | Nulla | |
| 6 | Grado di utilizzo | Utilizzato | |
| 7 | Spazi di pertinenza | Media qualità | |
| 8 | Vincoli legislativi | | |
| 9 | Categoria di intervento del Piano vigente | C | |
| 10 | Note :..... | | |
| | :..... | | |

PROGETTO

| | |
|-----------|-----------------------------------------------------------------------------------------------------------------------------------------------------------------------------------|
| 11 | Categoria di intervento prevista: R3 |
| 12 | Vincoli particolari |
| 13 | Categoria di intervento per gli spazi di pertinenza: conferma dello stato attuale/posa di pavimentazione secondo le indicazioni del Repertorio delle soluzioni progettuali |

Scheda per il rilievo delle unità edilizie in Centro Storico

P.R.G. del Comune di Mori
C.C. Manzano f.m. 4 p.ed 44p

Frazione Manzano
rilevato da geom.Peratti

Scheda nr. 25
data settembre 2011

Estratto mappa scala 1:2000



| | | | |
|-----------|-----------------------------------------------------------------------|-----------------------|--------------|
| 1 | Tipologia funzionale | Edificio residenziale | Punti |
| 2 | Epoca di costruzione | Anteriore al 1860 | 8 |
| 3 | Tipologia architettonica storica | Alta definizione | 8 |
| 4 | Permanenza dei caratteri formali tradizionali | | |
| | Volumetrici originali (superfettazioni, ampliamenti, sopraelevazioni) | | 2 |
| | Costruttivi (copertura, struttura, aperture, balconi, scale) | | 2 |
| | Complementari (manto di copertura, serramenti, abbaini, intonaci) | | 2 |
| | Decorativi (affreschi, cornicioni, modanature, bugnati, ecc.) | | 0 |
| | Totale punteggio | | 22 |
| 5 | Degrado | Nullo | |
| 6 | Grado di utilizzo | Utilizzato | |
| 7 | Spazi di pertinenza | Media qualità | |
| 8 | Vincoli legislativi | | |
| 9 | Categoria di intervento del Piano vigente | B | |
| 10 | Note : : | | |

PROGETTO

| | |
|-----------|-----------------------------------------------------------------------------------------------------------------------------------------------------------------------------------|
| 11 | Categoria di intervento prevista: R2 |
| 12 | Vincoli particolari : portale in pietra del 1791 |
| 13 | Categoria di intervento per gli spazi di pertinenza: conferma dello stato attuale/posa di pavimentazione secondo le indicazioni del Repertorio delle soluzioni progettuali |

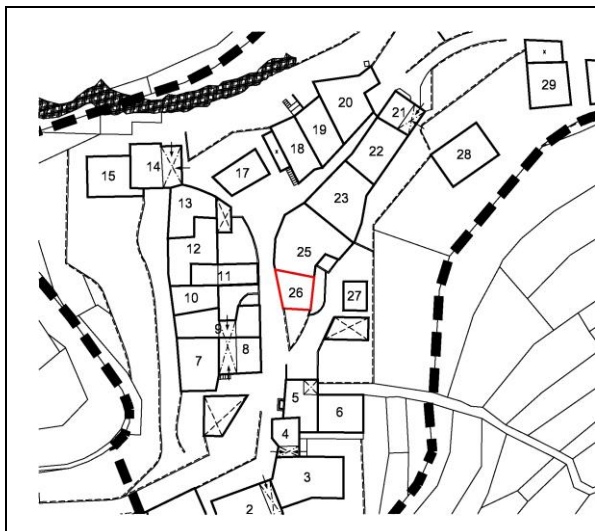
Scheda per il rilievo delle unità edilizie in Centro Storico

P.R.G. del Comune di Mori
C.C. Manzano f.m. 4 p.ed 42

Frazione Manzano
rilevato da geom.Peratti

Scheda nr. 26
data settembre 2011

Estratto mappa scala 1:2000



| | | | |
|-----------|-----------------------------------------------------------------------|-----------------------|--------------|
| 1 | Tipologia funzionale | Edificio residenziale | Punti |
| 2 | Epoca di costruzione | Anteriore al 1860 | 8 |
| 3 | Tipologia architettonica storica | Alta definizione | 8 |
| 4 | Permanenza dei caratteri formali tradizionali | | |
| | Volumetrici originali (superfettazioni, ampliamenti, sopraelevazioni) | | 2 |
| | Costruttivi (copertura, struttura, aperture, balconi, scale) | | 2 |
| | Complementari (manto di copertura, serramenti, abbaini, intonaci) | | 2 |
| | Decorativi (affreschi, cornicioni, modanature, bugnati, ecc.) | | 0 |
| | Totale punteggio | | 22 |
| 5 | Degrado | Nulla | |
| 6 | Grado di utilizzo | Sottoutilizzato | |
| 7 | Spazi di pertinenza | Media qualità | |
| 8 | Vincoli legislativi | | |
| 9 | Categoria di intervento del Piano vigente | B | |
| 10 | Note : :..... | | |

PROGETTO

| | |
|-----------|------------------------------------------------------------------------------------------------------------------------------------------------------------------------------------|
| 11 | Categoria di intervento prevista: R2 |
| 12 | Vincoli particolari : n° 2 portali in pietra di cui uno del 1842 |
| 13 | Categoria di intervento per gli spazi di pertinenza : conferma dello stato attuale/posa di pavimentazione secondo le indicazioni del Repertorio delle soluzioni progettuali |

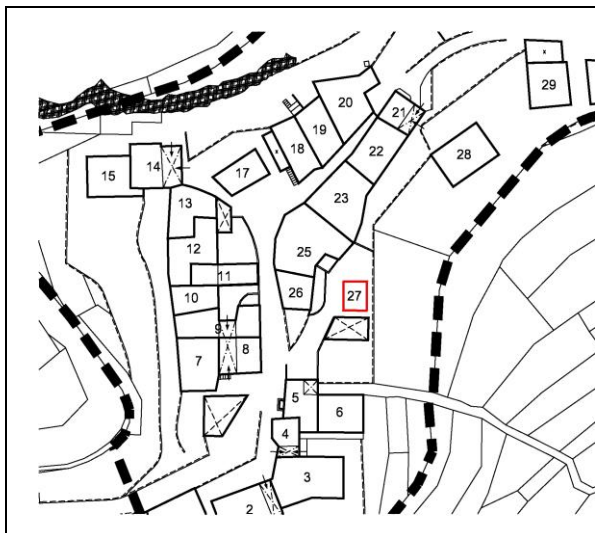
Scheda per il rilievo delle unità edilizie in Centro Storico

P.R.G. del Comune di Mori
C.C. Manzano f.m 4 p.ed 121

Frazione Manzano
rilevato da geom.Peratti

Scheda nr. 27
data settembre 2011

Estratto mappa scala 1:2000



| | | | |
|----|-----------------------------------------------------------------------|---------------------------|--------------|
| 1 | Tipologia funzionale zootecnica | Edificio ad uso agricolo- | Punti |
| 2 | Epoca di costruzione | Anteriore al 1860 | 8 |
| 3 | Tipologia architettonica storica | Media definizione | 6 |
| 4 | Permanenza dei caratteri formali tradizionali | | |
| | Volumetrici originali (superfettazioni, ampliamenti, sopraelevazioni) | | 2 |
| | Costruttivi (copertura, struttura, aperture, balconi, scale) | | 1 |
| | Complementari (manto di copertura, serramenti, abbaini, intonaci) | | 2 |
| | Decorativi (affreschi, cornicioni, modanature, bugnati, ecc.) | | 0 |
| | Totale punteggio | | 19 |
| 5 | Degrado | Medio | |
| 6 | Grado di utilizzo | Utilizzato | |
| 7 | Spazi di pertinenza | Media qualità | |
| 8 | Vincoli legislativi | | |
| 9 | Categoria di intervento del Piano vigente | B | |
| 10 | Note :..... :..... | | |

PROGETTO

| | |
|----|-----------------------------------------------------------------------------------------------------------------------------------------------------------------------------------|
| 11 | Categoria di intervento prevista: R3 |
| 12 | Vincoli particolari |
| 13 | Categoria di intervento per gli spazi di pertinenza: conferma dello stato attuale/posa di pavimentazione secondo le indicazioni del Repertorio delle soluzioni progettuali |

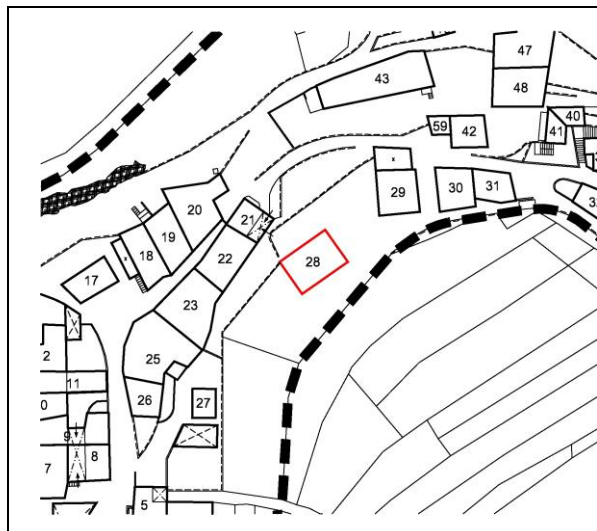
Scheda per il rilievo delle unità edilizie in Centro Storico

P.R.G. del Comune di Mori
C.C. Manzano f.m 4 p.ed 149

Frazione Manzano
rilevato da geom.Peratti

Scheda nr. 28
data settembre 2011

Estratto mappa scala 1:2000



| | | | |
|-----------|----------------------------------------------------------------------|---------------------------|--------------|
| 1 | Tipologia funzionale zootecnico | Edificio ad uso agricolo- | Punti |
| 2 | Epoca di costruzione | Posteriore al 1939 | 4 |
| 3 | Tipologia architettonica storica | Bassa definizione | 4 |
| 4 | Permanenza dei caratteri formali tradizionali | | |
| | Volumetrici originali (superfetazioni, ampliamenti, sopraelevazioni) | | 2 |
| | Costruttivi (copertura, struttura, aperture, balconi, scale) | | 1 |
| | Complementari (manto di copertura, serramenti, abbaini, intonaci) | | 1 |
| | Decorativi (affreschi, cornicioni, modanature, bugnati, ecc.) | | 0 |
| | Totale punteggio | | 12 |
| 5 | Degrado | Nullo | |
| 6 | Grado di utilizzo | Utilizzato | |
| 7 | Spazi di pertinenza | Media qualità | |
| 8 | Vincoli legislativi | | |
| 9 | Categoria di intervento del Piano vigente | D | |
| 10 | Note :..... :..... | | |

PROGETTO

| | |
|-----------|------------------------------------------------------------------------------------------------------------------------------------------------------------------------------------|
| 11 | Categoria di intervento prevista: R5 |
| 12 | Vincoli particolari |
| 13 | Categoria di intervento per gli spazi di pertinenza : conferma dello stato attuale/posa di pavimentazione secondo le indicazioni del Repertorio delle soluzioni progettuali |

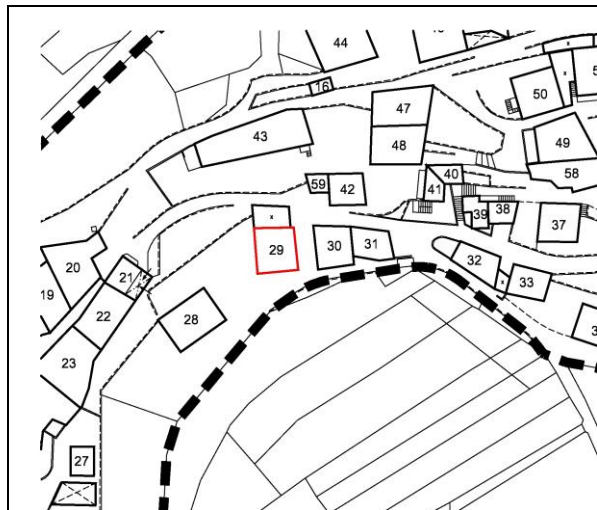
Scheda per il rilievo delle unità edilizie in Centro Storico

P.R.G. del Comune di Mori
C.C. Manzano f.m 4 p.ed 48/2

Frazione Manzano
rilevato da geom.Peratti

Scheda nr. 29
data settembre 2011

Estratto mappa scala 1:2000



| | | | |
|-----------|-----------------------------------------------------------------------|-----------------------|--------------|
| 1 | Tipologia funzionale | Edificio residenziale | Punti |
| 2 | Epoca di costruzione | Posteriore al 1939 | 4 |
| 3 | Tipologia architettonica storica | Bassa definizione | 4 |
| 4 | Permanenza dei caratteri formali tradizionali | | |
| | Volumetrici originali (superfettazioni, ampliamenti, sopraelevazioni) | | 2 |
| | Costruttivi (copertura, struttura, aperture, balconi, scale) | | 1 |
| | Complementari (manto di copertura, serramenti, abbaini, intonaci) | | 0 |
| | Decorativi (affreschi, cornicioni, modanature, bugnati, ecc.) | | 0 |
| | Totale punteggio | | 11 |
| 5 | Degrado | Nullo | |
| 6 | Grado di utilizzo | Utilizzato | |
| 7 | Spazi di pertinenza | Media qualità | |
| 8 | Vincoli legislativi | | |
| 9 | Categoria di intervento del Piano vigente | D | |
| 10 | Note :..... | | |
| | :..... | | |

PROGETTO

| | |
|-----------|------------------------------------------------------------------------------------------------------------------------------------------------------------------|
| 11 | Categoria di intervento prevista: R5 |
| 12 | Vincoli particolari |
| 13 | Categoria di intervento per gli spazi di pertinenza: riqualificazione della pavimentazione come da indicazioni del Repertorio delle soluzioni progettuali |

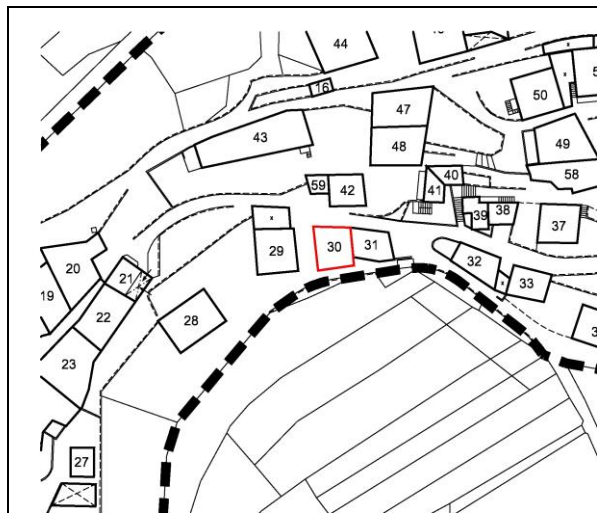
Scheda per il rilievo delle unità edilizie in Centro Storico

P.R.G. del Comune di Mori
C.C. Manzano f.m 4 p.ed 48/1p

Frazione Manzano
rilevato da geom.Peratti

Scheda nr. 30
data settembre 2011

Estratto mappa scala 1:2000



| | | | |
|-----------|-----------------------------------------------------------------------|-----------------------|--------------|
| 1 | Tipologia funzionale | Edificio residenziale | Punti |
| 2 | Epoca di costruzione | Anteriore al 1860 | 8 |
| 3 | Tipologia architettonica storica | Alta definizione | 8 |
| 4 | Permanenza dei caratteri formali tradizionali | | |
| | Volumetrici originali (superfettazioni, ampliamenti, sopraelevazioni) | | 2 |
| | Costruttivi (copertura, struttura, aperture, balconi, scale) | | 1 |
| | Complementari (manto di copertura, serramenti, abbaini, intonaci) | | 2 |
| | Decorativi (affreschi, cornicioni, modanature, bugnati, ecc.) | | 0 |
| | Totale punteggio | | 21 |
| 5 | Degrado | Nullo | |
| 6 | Grado di utilizzo | Utilizzato | |
| 7 | Spazi di pertinenza | Media qualità | |
| 8 | Vincoli legislativi | | |
| 9 | Categoria di intervento del Piano vigente | B | |
| 10 | Note :..... :..... | | |

PROGETTO

| | |
|-----------|------------------------------------------------------------------------------------------------------------------------------------------------------------------|
| 11 | Categoria di intervento prevista: R2 |
| 12 | Vincoli particolari |
| 13 | Categoria di intervento per gli spazi di pertinenza: riqualificazione della pavimentazione come da indicazioni del Repertorio delle soluzioni progettuali |

Scheda per il rilievo delle unità edilizie in Centro Storico

P.R.G. del Comune di Mori
C.C. Manzano f.m 4 p.ed 48/1p

Frazione Manzano
rilevato da geom.Peratti

Scheda nr. 31
data settembre 2011

Estratto mappa scala 1:2000



| | | | |
|----|-----------------------------------------------------------------------|-----------------------|--------------|
| 1 | Tipologia funzionale | Edificio residenziale | Punti |
| 2 | Epoca di costruzione | Anteriore al 1860 | 8 |
| 3 | Tipologia architettonica storica | Alta definizione | 8 |
| 4 | Permanenza dei caratteri formali tradizionali | | |
| | Volumetrici originali (superfettazioni, ampliamenti, sopraelevazioni) | | 2 |
| | Costruttivi (copertura, struttura, aperture, balconi, scale) | | 2 |
| | Complementari (manto di copertura, serramenti, abbaini, intonaci) | | 2 |
| | Decorativi (affreschi, cornicioni, modanature, bugnati, ecc.) | | 0 |
| | Totale punteggio | | 22 |
| 5 | Degrado | Nullo | |
| 6 | Grado di utilizzo | Utilizzato | |
| 7 | Spazi di pertinenza | Media qualità | |
| 8 | Vincoli legislativi | | |
| 9 | Categoria di intervento del Piano vigente | B | |
| 10 | Note :..... :..... | | |

PROGETTO

| | |
|----|------------------------------------------------------------------------------------------------------------------------------------------------------------------------------------|
| 11 | Categoria di intervento prevista: R2 |
| 12 | Vincoli particolari : portale in pietra, fronte sud |
| 13 | Categoria di intervento per gli spazi di pertinenza : conferma dello stato attuale/posa di pavimentazione secondo le indicazioni del Repertorio delle soluzioni progettuali |

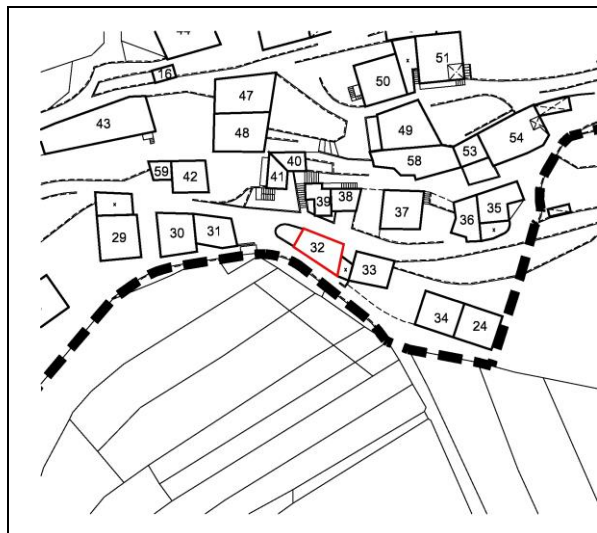
Scheda per il rilievo delle unità edilizie in Centro Storico

P.R.G. del Comune di Mori
C.C. Manzano f.m 4 p.ed 49

Frazione Manzano
rilevato da geom.Peratti

Scheda nr. 32
data settembre 2011

Estratto mappa scala 1:2000



| | | | |
|----|-----------------------------------------------------------------------|-----------------------|--------------|
| 1 | Tipologia funzionale | Edificio residenziale | Punti |
| 2 | Epoca di costruzione | Anteriore al 1860 | 8 |
| 3 | Tipologia architettonica storica | Media definizione | 6 |
| 4 | Permanenza dei caratteri formali tradizionali | | |
| | Volumetrici originali (superfettazioni, ampliamenti, sopraelevazioni) | | 2 |
| | Costruttivi (copertura, struttura, aperture, balconi, scale) | | 1 |
| | Complementari (manto di copertura, serramenti, abbaini, intonaci) | | 2 |
| | Decorativi (affreschi, cornicioni, modanature, bugnati, ecc.) | | 0 |
| | Totale punteggio | | 19 |
| 5 | Degrado | Nulla | |
| 6 | Grado di utilizzo | Utilizzato | |
| 7 | Spazi di pertinenza | Media qualità | |
| 8 | Vincoli legislativi | | |
| 9 | Categoria di intervento del Piano vigente | C | |
| 10 | Note :..... :..... | | |

PROGETTO

| | |
|----|------------------------------------------------------------------------------------------------------------------------------------------------------------------|
| 11 | Categoria di intervento prevista: R3 |
| 12 | Vincoli particolari |
| 13 | Categoria di intervento per gli spazi di pertinenza: riqualificazione della pavimentazione come da indicazioni del Repertorio delle soluzioni progettuali |

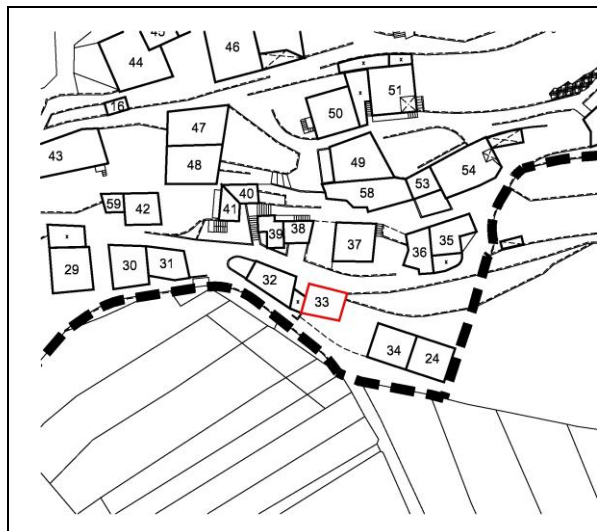
Scheda per il rilievo delle unità edilizie in Centro Storico

P.R.G. del Comune di Mori
C.C. Manzano f.m 4 p.ed 158

Frazione Manzano
rilevato da geom.Peratti

Scheda nr. 33
data settembre 2011

Estratto mappa scala 1:2000



| | | | |
|----|-----------------------------------------------------------------------|---------------------------|--------------|
| 1 | Tipologia funzionale zootecnica | Edificio ad uso agricolo- | Punti |
| 2 | Epoca di costruzione | Posteriore al 1939 | 4 |
| 3 | Tipologia architettonica storica | Bassa definizione | 4 |
| 4 | Permanenza dei caratteri formali tradizionali | | |
| | Volumetrici originali (superfettazioni, ampliamenti, sopraelevazioni) | | 2 |
| | Costruttivi (copertura, struttura, aperture, balconi, scale) | | 0 |
| | Complementari (manto di copertura, serramenti, abbaini, intonaci) | | 1 |
| | Decorativi (affreschi, cornicioni, modanature, bugnati, ecc.) | | 0 |
| | Totale punteggio | | 11 |
| 5 | Degrado | Nulla | |
| 6 | Grado di utilizzo | Utilizzato | |
| 7 | Spazi di pertinenza | Media qualità | |
| 8 | Vincoli legislativi | | |
| 9 | Categoria di intervento del Piano vigente | C | |
| 10 | Note :..... :..... | | |

PROGETTO

| | |
|----|------------------------------------------------------------------------------------------------------------------------------------------------------------------------------------|
| 11 | Categoria di intervento prevista: R5 con riqualificazione delle facciate |
| 12 | Vincoli particolari |
| 13 | Categoria di intervento per gli spazi di pertinenza : conferma dello stato attuale/posa di pavimentazione secondo le indicazioni del Repertorio delle soluzioni progettuali |

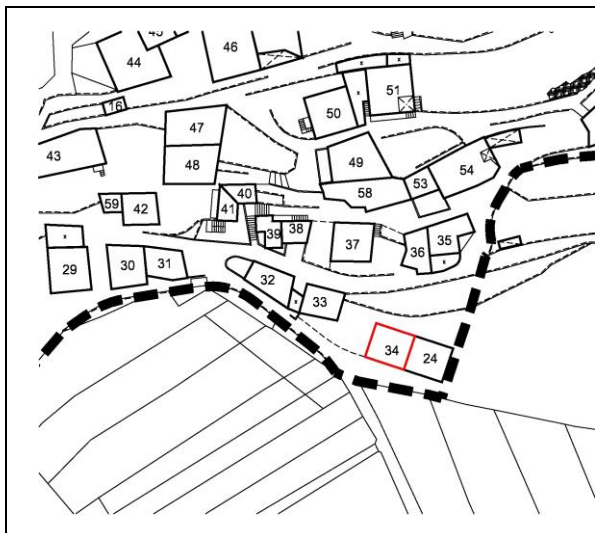
Scheda per il rilievo delle unità edilizie in Centro Storico

P.R.G. del Comune di Mori
C.C. Manzano f.m 4 p.ed 116

Frazione Manzano
rilevato da geom.Peratti

Scheda nr. 34
data settembre 2011

Estratto mappa scala 1:2000



| | | | |
|-----------|-----------------------------------------------------------------------|-----------------------|--------------|
| 1 | Tipologia funzionale | Edificio residenziale | Punti |
| 2 | Epoca di costruzione | Tra il 1860 e il 1939 | 6 |
| 3 | Tipologia architettonica storica | Alta definizione | 8 |
| 4 | Permanenza dei caratteri formali tradizionali | | |
| | Volumetrici originali (superfettazioni, ampliamenti, sopraelevazioni) | | 2 |
| | Costruttivi (copertura, struttura, aperture, balconi, scale) | | 2 |
| | Complementari (manto di copertura, serramenti, abbaini, intonaci) | | 2 |
| | Decorativi (affreschi, cornicioni, modanature, bugnati, ecc.) | | 0 |
| | Totale punteggio | | 20 |
| 5 | Degrado | Medio | |
| 6 | Grado di utilizzo | Sottoutilizzato | |
| 7 | Spazi di pertinenza | Media qualità | |
| 8 | Vincoli legislativi | | |
| 9 | Categoria di intervento del Piano vigente | C | |
| 10 | Note :..... | | |
| | :..... | | |

PROGETTO

| | |
|-----------|------------------------------------------------------------------------------------------------------------------------------------------------------------------------------------|
| 11 | Categoria di intervento prevista: R2 |
| 12 | Vincoli particolari |
| 13 | Categoria di intervento per gli spazi di pertinenza : conferma dello stato attuale/posa di pavimentazione secondo le indicazioni del Repertorio delle soluzioni progettuali |

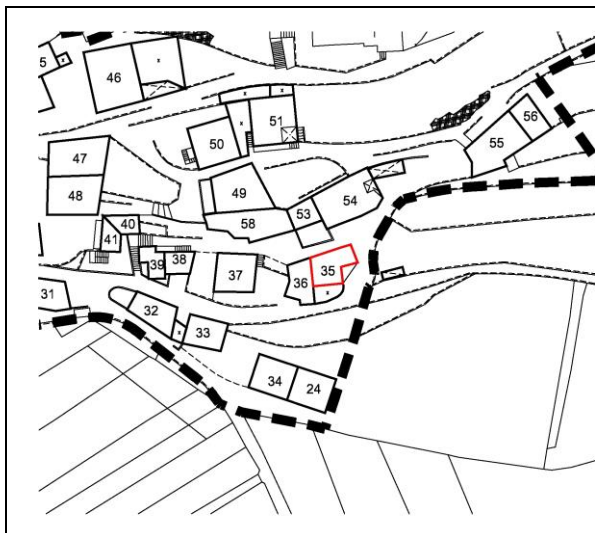
Scheda per il rilievo delle unità edilizie in Centro Storico

P.R.G. del Comune di Mori
C.C. Manzano f.m 4 p.ed 62

Frazione Manzano
rilevato da geom.Peratti

Scheda nr. 35
data settembre 2011

Estratto mappa scala 1:2000



| | | | |
|-----------|-----------------------------------------------------------------------|-----------------------|--------------|
| 1 | Tipologia funzionale | Edificio residenziale | Punti |
| 2 | Epoca di costruzione | Anteriore al 1860 | 8 |
| 3 | Tipologia architettonica storica | Media definizione | 6 |
| 4 | Permanenza dei caratteri formali tradizionali | | |
| | Volumetrici originali (superfettazioni, ampliamenti, sopraelevazioni) | | 1 |
| | Costruttivi (copertura, struttura, aperture, balconi, scale) | | 1 |
| | Complementari (manto di copertura, serramenti, abbaini, intonaci) | | 2 |
| | Decorativi (affreschi, cornicioni, modanature, bugnati, ecc.) | | 0 |
| | Totale punteggio | | 18 |
| 5 | Degrado | Nullo | |
| 6 | Grado di utilizzo | Utilizzato | |
| 7 | Spazi di pertinenza | Media qualità | |
| 8 | Vincoli legislativi | | |
| 9 | Categoria di intervento del Piano vigente | C | |
| 10 | Note :..... | | |
| | :..... | | |

PROGETTO

| | |
|-----------|--------------------------------------------------------------------------------------------------------------------------------------------|
| 11 | Categoria di intervento prevista: R3 |
| 12 | Vincoli particolari : portale |
| 13 | Categoria di intervento per gli spazi di pertinenza riqualificazione come da indicazioni del Repertorio delle soluzioni progettuali |

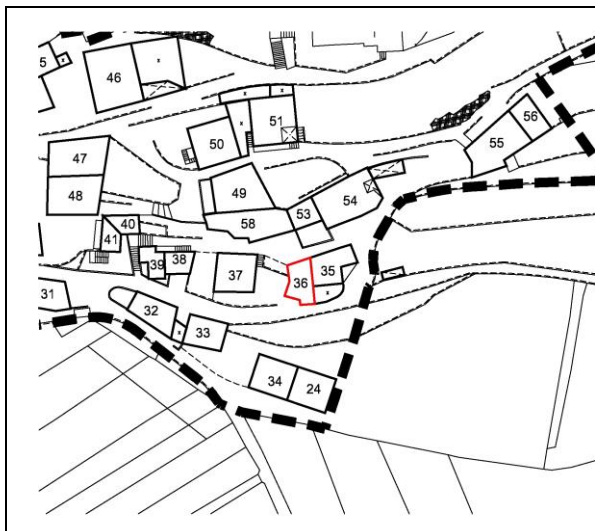
Scheda per il rilievo delle unità edilizie in Centro Storico

P.R.G. del Comune di Mori
C.C. Manzano f.m 4 p.ed 61

Frazione Manzano
rilevato da geom.Peratti

Scheda nr. 36
data settembre 2011

Estratto mappa scala 1:2000



| | | | |
|----|-----------------------------------------------------------------------|-----------------------|-----------|
| 1 | Tipologia funzionale | Edificio residenziale | Punti |
| 2 | Epoca di costruzione | Anteriore al 1860 | 8 |
| 3 | Tipologia architettonica storica | Media definizione | 6 |
| 4 | Permanenza dei caratteri formali tradizionali | | |
| | Volumetrici originali (superfettazioni, ampliamenti, sopraelevazioni) | | 2 |
| | Costruttivi (copertura, struttura, aperture, balconi, scale) | | 1 |
| | Complementari (manto di copertura, serramenti, abbaini, intonaci) | | 2 |
| | Decorativi (affreschi, cornicioni, modanature, bugnati, ecc.) | | 0 |
| | Totale punteggio | | 19 |
| 5 | Degrado | Medio | |
| 6 | Grado di utilizzo | Utilizzato | |
| 7 | Spazi di pertinenza | Media qualità | |
| 8 | Vincoli legislativi | | |
| 9 | Categoria di intervento del Piano vigente | C | |
| 10 | Note :..... | | |
| | :..... | | |

PROGETTO

| | |
|----|-------------------------------------------------------------------------------------------------------------------------------------|
| 11 | Categoria di intervento prevista: R3 con riqualificazione della facciata sud |
| 12 | Vincoli particolari |
| 13 | Categoria di intervento per gli spazi di pertinenza riqualificazione come da indicazioni del Repertorio delle soluzioni progettuali |

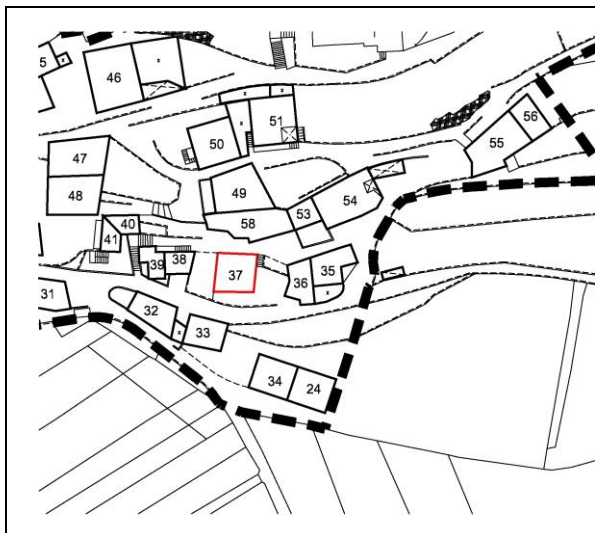
Scheda per il rilievo delle unità edilizie in Centro Storico

P.R.G. del Comune di Mori
C.C. Manzano f.m 4 p.ed 58

Frazione Manzano
rilevato da geom.Peratti

Scheda nr. 37
data settembre 2011

Estratto mappa scala 1:2000



| | | | |
|-----------|-----------------------------------------------------------------------|-----------------------|--------------|
| 1 | Tipologia funzionale | Edificio residenziale | Punti |
| 2 | Epoca di costruzione | Anteriore al 1860 | 8 |
| 3 | Tipologia architettonica storica | Bassa definizione | 4 |
| 4 | Permanenza dei caratteri formali tradizionali | | |
| | Volumetrici originali (superfettazioni, ampliamenti, sopraelevazioni) | | 1 |
| | Costruttivi (copertura, struttura, aperture, balconi, scale) | | 1 |
| | Complementari (manto di copertura, serramenti, abbaini, intonaci) | | 1 |
| | Decorativi (affreschi, cornicioni, modanature, bugnati, ecc.) | | 0 |
| | Totale punteggio | | 15 |
| 5 | Degrado | Nullo | |
| 6 | Grado di utilizzo | Utilizzato | |
| 7 | Spazi di pertinenza | Media qualità | |
| 8 | Vincoli legislativi | | |
| 9 | Categoria di intervento del Piano vigente | C | |
| 10 | Note : :..... | | |

PROGETTO

| | |
|-----------|--------------------------------------------------------------------------------------------------------------------------------------------|
| 11 | Categoria di intervento prevista: R3 |
| 12 | Vincoli particolari: portale |
| 13 | Categoria di intervento per gli spazi di pertinenza riqualificazione come da indicazioni del Repertorio delle soluzioni progettuali |

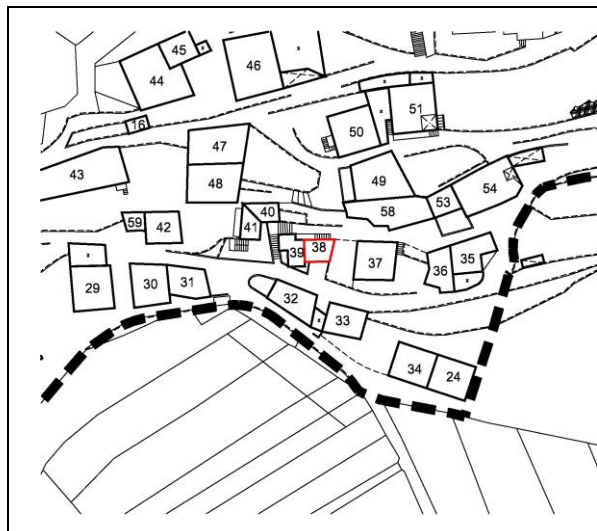
Scheda per il rilievo delle unità edilizie in Centro Storico

P.R.G. del Comune di Mori
C.C. Manzano f.m 4 p.ed 52

Frazione Manzano
rilevato da geom.Peratti

Scheda nr. 38
data settembre 2011

Estratto mappa scala 1:2000



| | | | |
|-----------|-----------------------------------------------------------------------|-----------------------|--------------|
| 1 | Tipologia funzionale | Edificio residenziale | Punti |
| 2 | Epoca di costruzione | Anteriore al 1860 | 8 |
| 3 | Tipologia architettonica storica | Alta definizione | 8 |
| 4 | Permanenza dei caratteri formali tradizionali | | |
| | Volumetrici originali (superfettazioni, ampliamenti, sopraelevazioni) | | 2 |
| | Costruttivi (copertura, struttura, aperture, balconi, scale) | | 2 |
| | Complementari (manto di copertura, serramenti, abbaini, intonaci) | | 1 |
| | Decorativi (affreschi, cornicioni, modanature, bugnati, ecc.) | | 0 |
| | Totale punteggio | | 21 |
| 5 | Degrado | Nullo | |
| 6 | Grado di utilizzo | Utilizzato | |
| 7 | Spazi di pertinenza | Media qualità | |
| 8 | Vincoli legislativi | | |
| 9 | Categoria di intervento del Piano vigente | B | |
| 10 | Note :..... | | |
| | :..... | | |

PROGETTO

| | |
|-----------|-------------------------------------------------------------------------------------------------------------------------------------------------------|
| 11 | Categoria di intervento prevista: R2 |
| 12 | Vincoli particolari : portale in pietra |
| 13 | Categoria di intervento per gli spazi di pertinenza riqualificazione come da indicazioni del Repertorio delle soluzioni progettuali, lato nord |

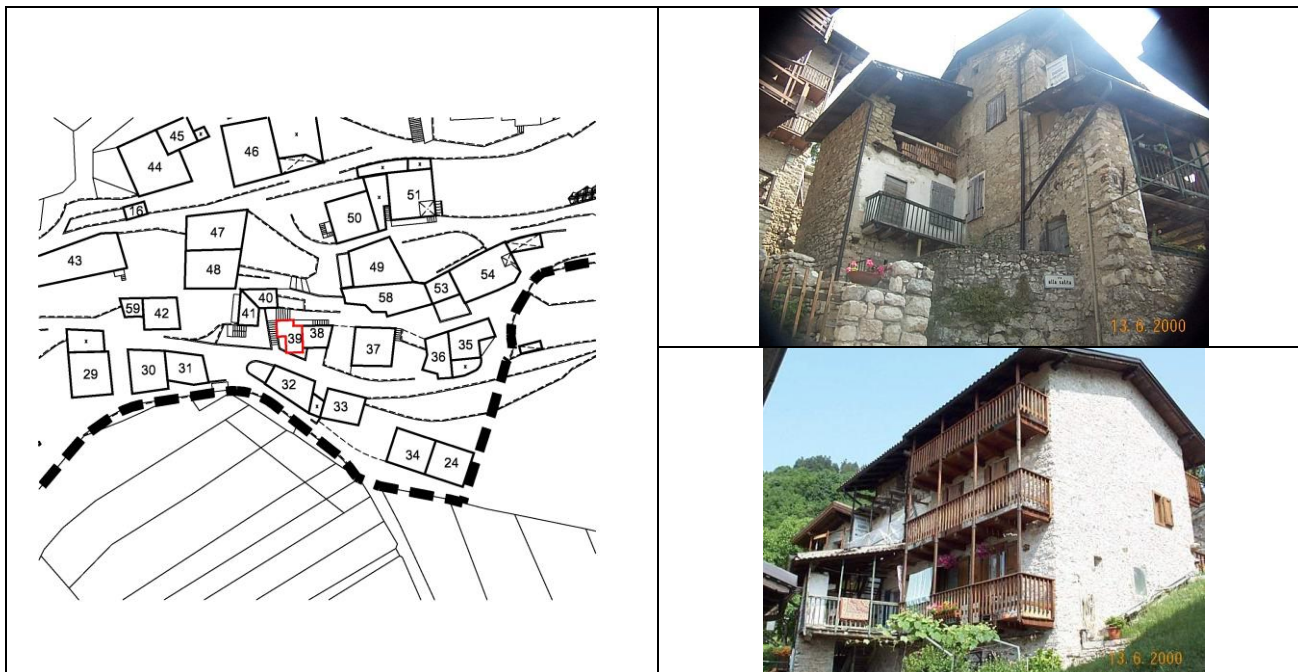
Scheda per il rilievo delle unità edilizie in Centro Storico

P.R.G. del Comune di Mori
C.C. Manzano f.m 4 p.ed 52p

Frazione Manzano
rilevato da geom.Peratti

Scheda nr. 39
data settembre 2011

Estratto mappa scala 1:2000



| | | | |
|-----------|-----------------------------------------------------------------------|-----------------------|--------------|
| 1 | Tipologia funzionale | Edificio residenziale | Punti |
| 2 | Epoca di costruzione | Anteriore al 1860 | 8 |
| 3 | Tipologia architettonica storica | Alta definizione | 8 |
| 4 | Permanenza dei caratteri formali tradizionali | | |
| | Volumetrici originali (superfettazioni, ampliamenti, sopraelevazioni) | | 2 |
| | Costruttivi (copertura, struttura, aperture, balconi, scale) | | 2 |
| | Complementari (manto di copertura, serramenti, abbaini, intonaci) | | 2 |
| | Decorativi (affreschi, cornicioni, modanature, bugnati, ecc.) | | 0 |
| | Totale punteggio | | 22 |
| 5 | Degrado | Nulla | |
| 6 | Grado di utilizzo | Utilizzato | |
| 7 | Spazi di pertinenza | Media qualità | |
| 8 | Vincoli legislativi | | |
| 9 | Categoria di intervento del Piano vigente | B | |
| 10 | Note : : | | |

PROGETTO

| | |
|-----------|-------------------------------------------------------------------------------------------------------------------------------------------------------|
| 11 | Categoria di intervento prevista. R2 |
| 12 | Vincoli particolari : fronte sud |
| 13 | Categoria di intervento per gli spazi di pertinenza riqualificazione come da indicazioni del Repertorio delle soluzioni progettuali, lato nord |

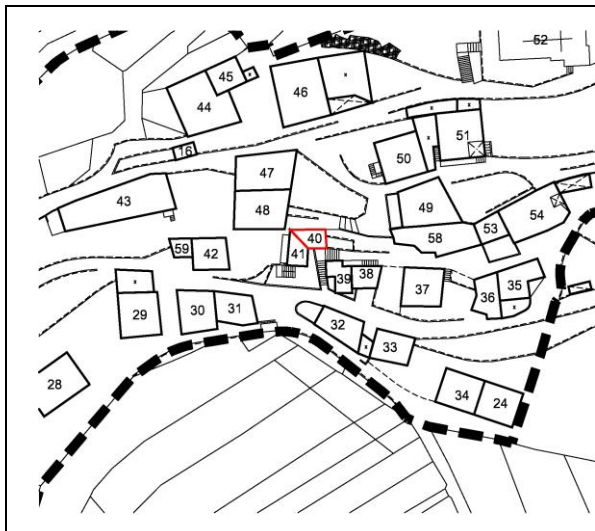
Scheda per il rilievo delle unità edilizie in Centro Storico

P.R.G. del Comune di Mori
C.C. Manzano f.m 4 p.ed 51

Frazione Manzano
rilevato da geom.Peratti

Scheda nr. 40
data settembre 2011

Estratto mappa scala 1:2000



| | | | |
|----|-----------------------------------------------------------------------|-----------------------|-----------|
| 1 | Tipologia funzionale | Edificio residenziale | Punti |
| 2 | Epoca di costruzione | Anteriore al 1860 | 8 |
| 3 | Tipologia architettonica storica | Alta definizione | 8 |
| 4 | Permanenza dei caratteri formali tradizionali | | |
| | Volumetrici originali (superfettazioni, ampliamenti, sopraelevazioni) | | 2 |
| | Costruttivi (copertura, struttura, aperture, balconi, scale) | | 2 |
| | Complementari (manto di copertura, serramenti, abbaini, intonaci) | | 2 |
| | Decorativi (affreschi, cornicioni, modanature, bugnati, ecc.) | | 0 |
| | Totale punteggio | | 22 |
| 5 | Degrado | Nulla | |
| 6 | Grado di utilizzo | Utilizzato | |
| 7 | Spazi di pertinenza | Media qualità | |
| 8 | Vincoli legislativi | | |
| 9 | Categoria di intervento del Piano vigente | B | |
| 10 | Note :..... | | |
| | :..... | | |

PROGETTO

| | |
|----|-----------------------------------------------------------|
| 11 | Categoria di intervento prevista: R2 |
| 12 | Vincoli particolari : fronte sud |
| 13 | Categoria di intervento per gli spazi di pertinenza |

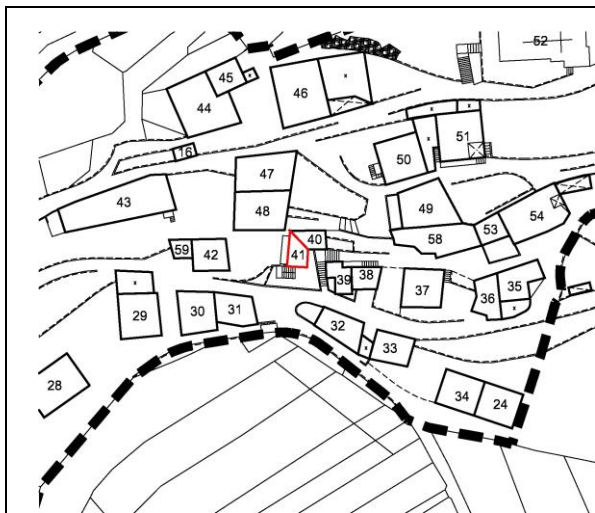
Scheda per il rilievo delle unità edilizie in Centro Storico

P.R.G. del Comune di Mori
C.C. Manzano f.m 4 p.ed 50

Frazione Manzano
rilevato da geom.Peratti

Scheda nr. 41
data settembre 2011

Estratto mappa scala 1:2000



| | | | |
|----|-----------------------------------------------------------------------|-----------------------|-----------|
| 1 | Tipologia funzionale | Edificio residenziale | Punti |
| 2 | Epoca di costruzione | Anteriore al 1860 | 8 |
| 3 | Tipologia architettonica storica | Alta definizione | 8 |
| 4 | Permanenza dei caratteri formali tradizionali | | |
| | Volumetrici originali (superfettazioni, ampliamenti, sopraelevazioni) | | 2 |
| | Costruttivi (copertura, struttura, aperture, balconi, scale) | | 1 |
| | Complementari (manto di copertura, serramenti, abbaini, intonaci) | | 2 |
| | Decorativi (affreschi, cornicioni, modanature, bugnati, ecc.) | | 0 |
| | Totale punteggio | | 21 |
| 5 | Degrado | Nullo | |
| 6 | Grado di utilizzo | Utilizzato | |
| 7 | Spazi di pertinenza | Media qualità | |
| 8 | Vincoli legislativi | | |
| 9 | Categoria di intervento del Piano vigente | B | |
| 10 | Note :..... :..... | | |

PROGETTO

| | |
|----|--------------------------------------------------------------------------------------------------|
| 11 | Categoria di intervento prevista: R2 |
| 12 | Vincoli particolari : fronti est e sud |
| 13 | Categoria di intervento per gli spazi di pertinenza: conservazione della pavimentazione presente |

Scheda per il rilievo delle unità edilizie in Centro Storico

P.R.G. del Comune di Mori
C.C. Manzano f.m 4 p.ed 7/4

Frazione Manzano
rilevato da geom.Peratti

Scheda nr. 42
data settembre 2011

Estratto mappa scala 1:2000



| | | | |
|-----------|-----------------------------------------------------------------------|---------------------------|--------------|
| 1 | Tipologia funzionale zootecnico | Edificio ad uso agricolo- | Punti |
| 2 | Epoca di costruzione | Anteriore al 1860 | 8 |
| 3 | Tipologia architettonica storica | Alta definizione | 8 |
| 4 | Permanenza dei caratteri formali tradizionali | | |
| | Volumetrici originali (superfettazioni, ampliamenti, sopraelevazioni) | | 2 |
| | Costruttivi (copertura, struttura, aperture, balconi, scale) | | 2 |
| | Complementari (manto di copertura, serramenti, abbaini, intonaci) | | 1 |
| | Decorativi (affreschi, cornicioni, modanature, bugnati, ecc.) | | 0 |
| | Totale punteggio | | 21 |
| 5 | Degrado | Nullo | |
| 6 | Grado di utilizzo | Utilizzato | |
| 7 | Spazi di pertinenza | Media qualità | |
| 8 | Vincoli legislativi | | |
| 9 | Categoria di intervento del Piano vigente | C | |
| 10 | Note : :..... | | |

PROGETTO

| | |
|-----------|-----------------------------------------------------------------------------------------------------------------------------------------------------------------------------|
| 11 | Categoria di intervento prevista: R2 |
| 12 | Vincoli particolari : fronte sud |
| 13 | Categoria di intervento per gli spazi di pertinenza: conferma stato attuale/posa di pavimentazione secondo le indicazioni del Repertorio delle soluzioni progettuali |

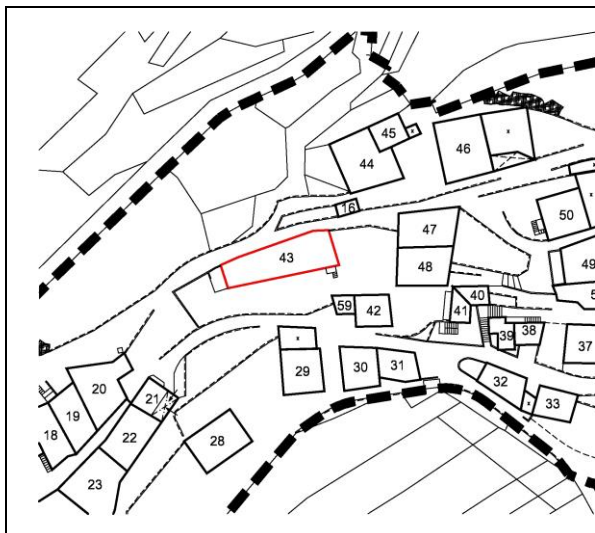
Scheda per il rilievo delle unità edilizie in Centro Storico

P.R.G. del Comune di Mori
C.C. Manzano f.m 4 p.ed 7/2

Frazione Manzano
rilevato da geom.Peratti

Scheda nr. 43
data settembre 2011

Estratto mappa scala 1:2000



| | | | |
|-----------|-----------------------------------------------------------------------|-----------------------|--------------|
| 1 | Tipologia funzionale | Edificio residenziale | Punti |
| 2 | Epoca di costruzione | Anteriore al 1860 | 8 |
| 3 | Tipologia architettonica storica | Alta definizione | 8 |
| 4 | Permanenza dei caratteri formali tradizionali | | |
| | Volumetrici originali (superfettazioni, ampliamenti, sopraelevazioni) | | 2 |
| | Costruttivi (copertura, struttura, aperture, balconi, scale) | | 2 |
| | Complementari (manto di copertura, serramenti, abbaini, intonaci) | | 2 |
| | Decorativi (affreschi, cornicioni, modanature, bugnati, ecc.) | | 0 |
| | Totale punteggio | | 22 |
| 5 | Degrado | Nullo | |
| 6 | Grado di utilizzo | Utilizzato | |
| 7 | Spazi di pertinenza | Alta qualità | |
| 8 | Vincoli legislativi | | |
| 9 | Categoria di intervento del Piano vigente | B | |
| 10 | Note :..... | | |
| | :..... | | |

PROGETTO

| | |
|-----------|------------------------------------------------------------------------------------------|
| 11 | Categoria di intervento prevista: R2 |
| 12 | Vincoli particolari : portale in pietra e capitello, fronte sud |
| 13 | Categoria di intervento per gli spazi di pertinenza: conferma dello stato attuale |

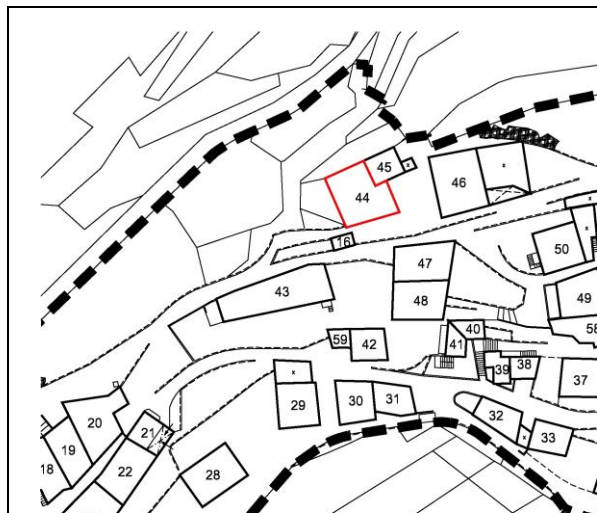
Scheda per il rilievo delle unità edilizie in Centro Storico

P.R.G. del Comune di Mori
C.C. Manzano f.m 4 p.ed 11p

Frazione Manzano
rilevato da geom.Peratti

Scheda nr. 44
data settembre 2011

Estratto mappa scala 1:2000



| | | | |
|-----------|-----------------------------------------------------------------------|-----------------------|--------------|
| 1 | Tipologia funzionale | Edificio residenziale | Punti |
| 2 | Epoca di costruzione | Anteriore al 1860 | 8 |
| 3 | Tipologia architettonica storica | Media definizione | 6 |
| 4 | Permanenza dei caratteri formali tradizionali | | |
| | Volumetrici originali (superfettazioni, ampliamenti, sopraelevazioni) | | 2 |
| | Costruttivi (copertura, struttura, aperture, balconi, scale) | | 1 |
| | Complementari (manto di copertura, serramenti, abbaini, intonaci) | | 1 |
| | Decorativi (affreschi, cornicioni, modanature, bugnati, ecc.) | | 0 |
| | Totale punteggio | | 18 |
| 5 | Degrado | Nulla | |
| 6 | Grado di utilizzo | Utilizzato | |
| 7 | Spazi di pertinenza | Media qualità | |
| 8 | Vincoli legislativi | | |
| 9 | Categoria di intervento del Piano vigente | C | |
| 10 | Note : :..... | | |

PROGETTO

| | |
|-----------|------------------------------------------------------------------------------------------------------------------------------------------------------------------|
| 11 | Categoria di intervento prevista: R3 |
| 12 | Vincoli particolari |
| 13 | Categoria di intervento per gli spazi di pertinenza: riqualificazione della pavimentazione come da indicazioni del Repertorio delle soluzioni progettuali |

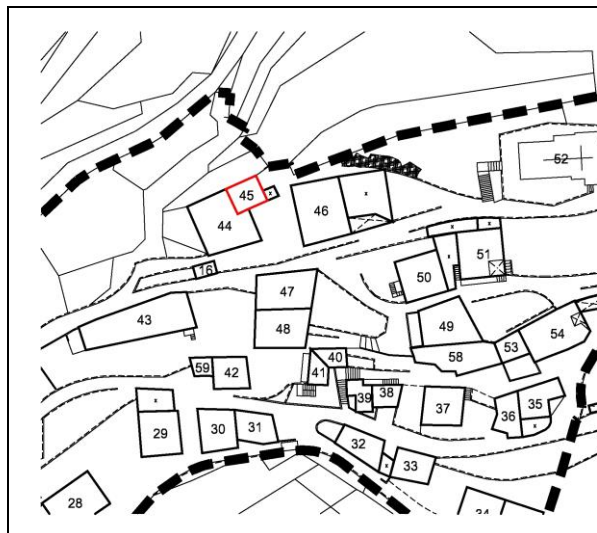
Scheda per il rilievo delle unità edilizie in Centro Storico

P.R.G. del Comune di Mori
C.C. Manzano f.m 4 p.ed 11p

Frazione Manzano
rilevato da geom.Peratti

Scheda nr. 45
data settembre 2011

Estratto mappa scala 1:2000



| | | | |
|----|-----------------------------------------------------------------------|-----------------------|-----------|
| 1 | Tipologia funzionale | Edificio residenziale | Punti |
| 2 | Epoca di costruzione | Anteriore al 1860 | 8 |
| 3 | Tipologia architettonica storica | Media definizione | 6 |
| 4 | Permanenza dei caratteri formali tradizionali | | |
| | Volumetrici originali (superfettazioni, ampliamenti, sopraelevazioni) | | 2 |
| | Costruttivi (copertura, struttura, aperture, balconi, scale) | | 1 |
| | Complementari (manto di copertura, serramenti, abbaini, intonaci) | | 2 |
| | Decorativi (affreschi, cornicioni, modanature, bugnati, ecc.) | | 0 |
| | Totale punteggio | | 19 |
| 5 | Degrado | Nullo | |
| 6 | Grado di utilizzo | Utilizzato | |
| 7 | Spazi di pertinenza | Media qualità | |
| 8 | Vincoli legislativi | | |
| 9 | Categoria di intervento del Piano vigente | C | |
| 10 | Note :..... | | |
| | :..... | | |

PROGETTO

| | |
|----|-----------------------------------------------------------------------------------------------------------------------------------------------------------|
| 11 | Categoria di intervento prevista: R3 |
| 12 | Vincoli particolari |
| 13 | Categoria di intervento per gli spazi di pertinenza: riqualificazione della pavimentazione come da indicazioni del Repertorio delle soluzioni progettuali |

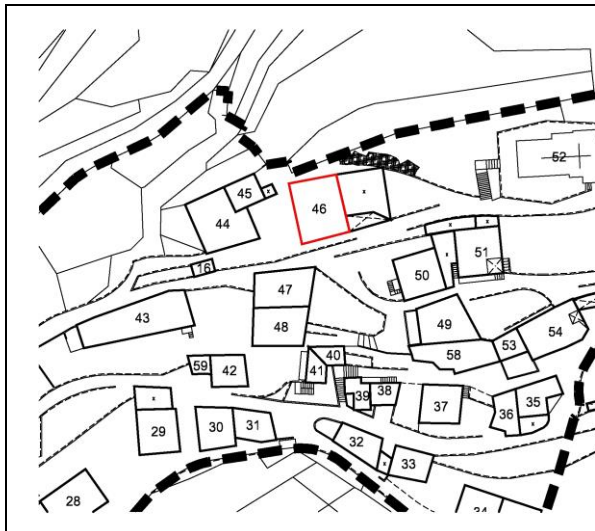
Scheda per il rilievo delle unità edilizie in Centro Storico

P.R.G. del Comune di Mori
C.C. Manzano f.m 4 p.ed 115

Frazione Manzano
rilevato da geom.Peratti

Scheda nr. 46
data settembre 2011

Estratto mappa scala 1:2000



| | | | |
|----|-----------------------------------------------------------------------|-----------------------|-----------|
| 1 | Tipologia funzionale | Edificio residenziale | Punti |
| 2 | Epoca di costruzione | Anteriore al 1860 | 8 |
| 3 | Tipologia architettonica storica | Media definizione | 6 |
| 4 | Permanenza dei caratteri formali tradizionali | | |
| | Volumetrici originali (superfettazioni, ampliamenti, sopraelevazioni) | | 2 |
| | Costruttivi (copertura, struttura, aperture, balconi, scale) | | 1 |
| | Complementari (manto di copertura, serramenti, abbaini, intonaci) | | 2 |
| | Decorativi (affreschi, cornicioni, modanature, bugnati, ecc.) | | 0 |
| | Totale punteggio | | 19 |
| 5 | Degrado | Nullo | |
| 6 | Grado di utilizzo | Utilizzato | |
| 7 | Spazi di pertinenza | Media qualità | |
| 8 | Vincoli legislativi | | |
| 9 | Categoria di intervento del Piano vigente | C | |
| 10 | Note :..... | | |
| | :..... | | |

PROGETTO

| | |
|----|---------------------------------------------------------------------------------------------|
| 11 | Categoria di intervento prevista: R3 |
| 12 | Vincoli particolari |
| 13 | Categoria di intervento per gli spazi di pertinenza :conferma della pavimentazione presente |

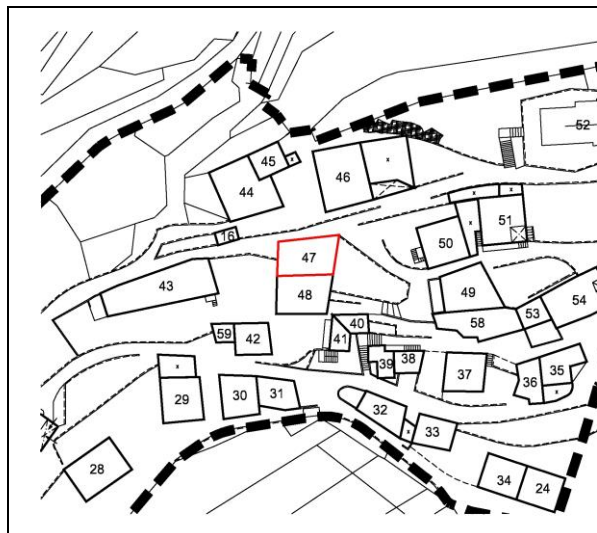
Scheda per il rilievo delle unità edilizie in Centro Storico

P.R.G. del Comune di Mori
C.C. Manzano f.m 4 p.ed 3

Frazione Manzano
rilevato da geom.Peratti

Scheda nr. 47
data settembre 2011

Estratto mappa scala 1:2000



| | | | |
|-----------|----------------------------------------------------------------------|---------------------------|--------------|
| 1 | Tipologia funzionale zootecnico | Edificio ad uso agricolo- | Punti |
| 2 | Epoca di costruzione | Anteriore al 1860 | 8 |
| 3 | Tipologia architettonica storica | Media definizione | 6 |
| 4 | Permanenza dei caratteri formali tradizionali | | |
| | Volumetrici originali (superfetazioni, ampliamenti, sopraelevazioni) | | 2 |
| | Costruttivi (copertura, struttura, aperture, balconi, scale) | | 1 |
| | Complementari (manto di copertura, serramenti, abbaini, intonaci) | | 2 |
| | Decorativi (affreschi, cornicioni, modanature, bugnati, ecc.) | | 0 |
| | Totale punteggio | | 19 |
| 5 | Degrado | Medio | |
| 6 | Grado di utilizzo | Utilizzato | |
| 7 | Spazi di pertinenza | Media qualità | |
| 8 | Vincoli legislativi | | |
| 9 | Categoria di intervento del Piano vigente | C | |
| 10 | Note :..... :..... | | |

PROGETTO

| | |
|-----------|------------------------------------------------------------------------------------------------------------------------------------------------------------------------------|
| 11 | Categoria di intervento prevista: R3 |
| 12 | Vincoli particolari |
| 13 | Categoria di intervento per gli spazi di pertinenza : conferma stato attuale/posa di pavimentazione secondo le indicazioni del Repertorio delle soluzioni progettuali |

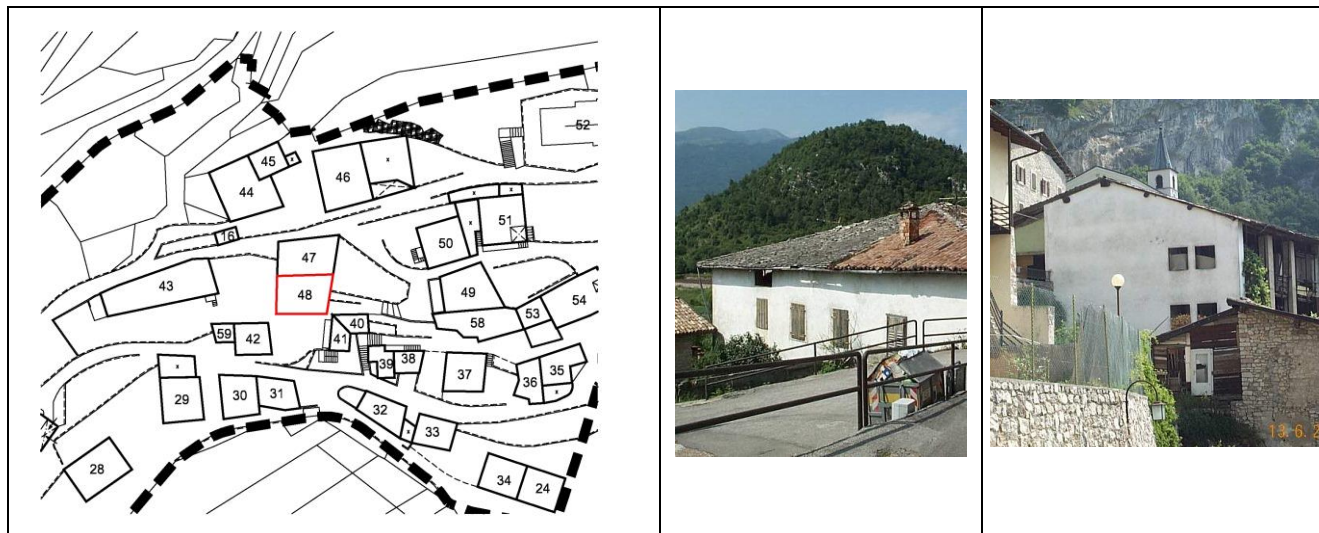
Scheda per il rilievo delle unità edilizie in Centro Storico

P.R.G. del Comune di Mori
C.C. Manzano f.m 4 p.ed 8

Frazione Manzano
rilevato da geom.Peratti

Scheda nr. 48
data settembre 2011

Estratto mappa scala 1:2000



| | | | |
|-----------|-----------------------------------------------------------------------|---------------------------|--------------|
| 1 | Tipologia funzionale zootecnica | Edificio ad uso agricolo- | Punti |
| 2 | Epoca di costruzione | Anteriore al 1860 | 8 |
| 3 | Tipologia architettonica storica | Media definizione | 6 |
| 4 | Permanenza dei caratteri formali tradizionali | | |
| | Volumetrici originali (superfettazioni, ampliamenti, sopraelevazioni) | | 2 |
| | Costruttivi (copertura, struttura, aperture, balconi, scale) | | 1 |
| | Complementari (manto di copertura, serramenti, abbaini, intonaci) | | 1 |
| | Decorativi (affreschi, cornicioni, modanature, bugnati, ecc.) | | 0 |
| | Totale punteggio | | 18 |
| 5 | Degrado | Medio | |
| 6 | Grado di utilizzo | Utilizzato | |
| 7 | Spazi di pertinenza | Media qualità | |
| 8 | Vincoli legislativi | | |
| 9 | Categoria di intervento del Piano vigente | C | |
| 10 | Note :..... :..... | | |

PROGETTO

| | |
|-----------|------------------------------------------------------------------------------------------------------------------------------------------------------------------------------|
| 11 | Categoria di intervento prevista: R3 |
| 12 | Vincoli particolari |
| 13 | Categoria di intervento per gli spazi di pertinenza : conferma stato attuale/posa di pavimentazione secondo le indicazioni del Repertorio delle soluzioni progettuali |

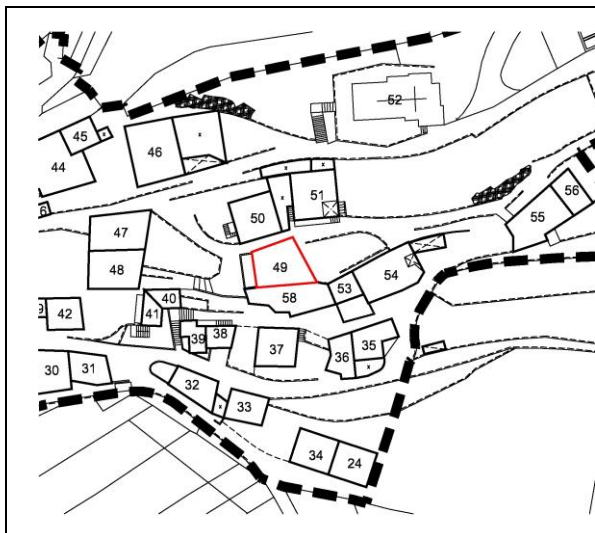
Scheda per il rilievo delle unità edilizie in Centro Storico

P.R.G. del Comune di Mori
C.C. Manzano f.m 4 p.ed 64

Frazione Manzano
rilevato da geom.Peratti

Scheda nr. 49
data settembre 2011

Estratto mappa scala 1:2000



| | | | |
|----|-----------------------------------------------------------------------|-----------------------|-----------|
| 1 | Tipologia funzionale | Edificio residenziale | Punti |
| 2 | Epoca di costruzione | Anteriore al 1860 | 8 |
| 3 | Tipologia architettonica storica | Alta definizione | 8 |
| 4 | Permanenza dei caratteri formali tradizionali | | |
| | Volumetrici originali (superfettazioni, ampliamenti, sopraelevazioni) | | 2 |
| | Costruttivi (copertura, struttura, aperture, balconi, scale) | | 1 |
| | Complementari (manto di copertura, serramenti, abbaini, intonaci) | | 2 |
| | Decorativi (affreschi, cornicioni, modanature, bugnati, ecc.) | | 0 |
| | Totale punteggio | | 21 |
| 5 | Degrado | Nullo | |
| 6 | Grado di utilizzo | Utilizzato | |
| 7 | Spazi di pertinenza | Media qualità | |
| 8 | Vincoli legislativi | | |
| 9 | Categoria di intervento del Piano vigente | C | |
| 10 | Note :..... | | |
| | :..... | | |

PROGETTO

| | |
|----|-----------------------------------------------------------------------------------------------------------------------------------------------------------------------|
| 11 | Categoria di intervento prevista: R2 |
| 12 | Vincoli particolari : portale in muratura, fronte principale |
| 13 | Categoria di intervento per gli spazi di pertinenza : conferma stato attuale/posa di pavimentazione secondo le indicazioni del Repertorio delle soluzioni progettuali |

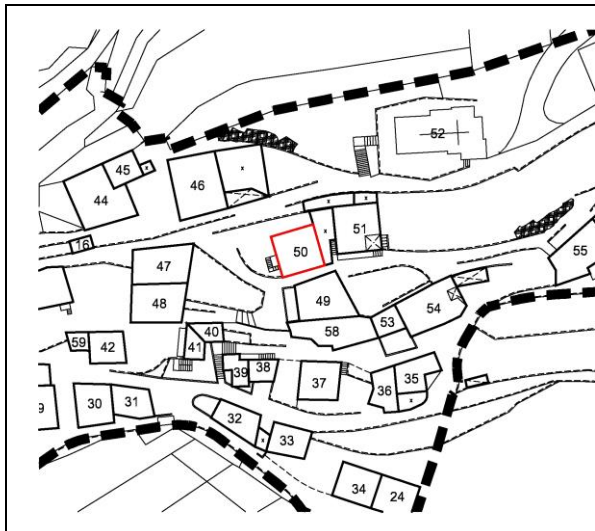
Scheda per il rilievo delle unità edilizie in Centro Storico

P.R.G. del Comune di Mori
C.C. Manzano f.m 4 p.ed 123

Frazione Manzano
rilevato da geom.Peratti

Scheda nr. 50
data settembre 2011

Estratto mappa scala 1:2000



| | | | |
|----|-------------------------------------------------------------------------------------------------------------------------------------------------------------------------------------------------------------------------------------------------------------------------------------------------------------------------------------|------------------------|----------------------------------------------|
| 1 | Tipologia funzionale Edificio ad uso agricolo-zootecnico | Edificio residenziale- | Punti |
| 2 | Epoca di costruzione | Tra il 1860 e il 1939 | 6 |
| 3 | Tipologia architettonica storica | Media definizione | 6 |
| 4 | Permanenza dei caratteri formali tradizionali Volumetrici originali (superfettazioni, ampliamenti, sopraelevazioni) Costruttivi (copertura, struttura, aperture, balconi, scale) Complementari (manto di copertura, serramenti, abbaini, intonaci) Decorativi (affreschi, cornicioni, modanature, bugnati, ecc.) | | 2 1 1 0 |
| | Totale punteggio | | 16 |
| 5 | Degrado | Nulla | |
| 6 | Grado di utilizzo | Utilizzato | |
| 7 | Spazi di pertinenza | Media qualità | |
| 8 | Vincoli legislativi | | |
| 9 | Categoria di intervento del Piano vigente | C | |
| 10 | Note :..... :..... | | |

PROGETTO

| | |
|----|------------------------------------------------------------------------------------------------------------------------------------------------------------------|
| 11 | Categoria di intervento prevista: R3 |
| 12 | Vincoli particolari |
| 13 | Categoria di intervento per gli spazi di pertinenza: riqualificazione della pavimentazione come da indicazioni del Repertorio delle soluzioni progettuali |

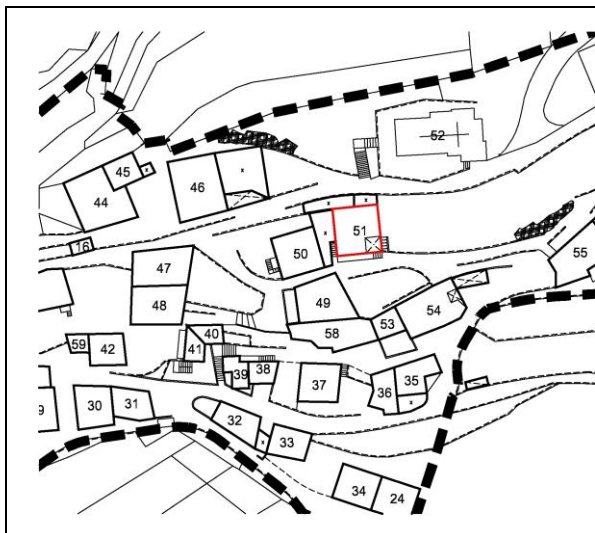
Scheda per il rilievo delle unità edilizie in Centro Storico

P.R.G. del Comune di Mori
C.C. Manzano f.m 4 p.ed 2

Frazione Manzano
rilevato da geom.Peratti

Scheda nr. 51
data settembre 2011

Estratto mappa scala 1:2000



| | | | |
|----|-----------------------------------------------------------------------|-----------------------|-----------|
| 1 | Tipologia funzionale | Edificio residenziale | Punti |
| 2 | Epoca di costruzione | Anteriore al 1860 | 8 |
| 3 | Tipologia architettonica storica | Media definizione | 6 |
| 4 | Permanenza dei caratteri formali tradizionali | | |
| | Volumetrici originali (superfettazioni, ampliamenti, sopraelevazioni) | | 1 |
| | Costruttivi (copertura, struttura, aperture, balconi, scale) | | 1 |
| | Complementari (manto di copertura, serramenti, abbaini, intonaci) | | 2 |
| | Decorativi (affreschi, cornicioni, modanature, bugnati, ecc.) | | 0 |
| | Totale punteggio | | 18 |
| 5 | Degrado | Nullo | |
| 6 | Grado di utilizzo | Utilizzato | |
| 7 | Spazi di pertinenza | Media qualità | |
| 8 | Vincoli legislativi | | |
| 9 | Categoria di intervento del Piano vigente | C | |
| 10 | Note :..... | | |
| | :..... | | |

PROGETTO

| | |
|----|-----------------------------------------------------------|
| 11 | Categoria di intervento prevista: R3 |
| 12 | Vincoli particolari |
| 13 | Categoria di intervento per gli spazi di pertinenza |

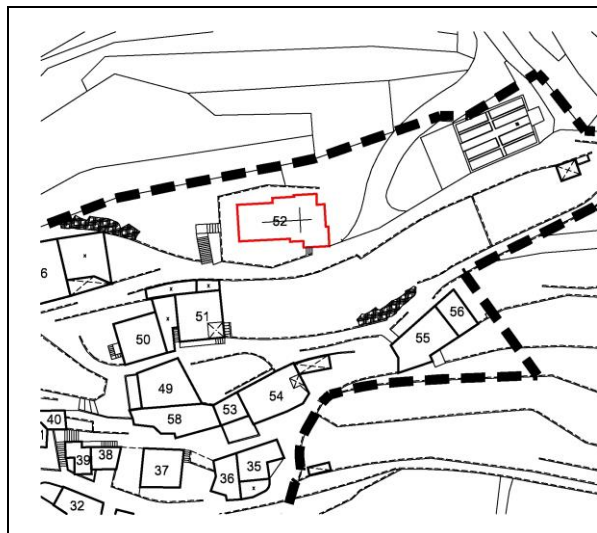
Scheda per il rilievo delle unità edilizie in Centro Storico

P.R.G. del Comune di Mori
C.C. Manzano f.m 4 p.ed 1

Frazione Manzano
rilevato da geom.Peratti

Scheda nr. 52
data settembre 2011

Estratto mappa scala 1:2000



| 1 | Tipologia funzionale | Edificio speciale | Punti |
|----|----------------------------------------------------------------------|-------------------|-----------|
| 2 | Epoca di costruzione | Anteriore al 1860 | 8 |
| 3 | Tipologia architettonica storica | Alta definizione | 8 |
| 4 | Permanenza dei caratteri formali tradizionali | | |
| | Volumetrici originali (superfetazioni, ampliamenti, sopraelevazioni) | | 2 |
| | Costruttivi (copertura, struttura, aperture, balconi, scale) | | 2 |
| | Complementari (manto di copertura, serramenti, abbaini, intonaci) | | 2 |
| | Decorativi (affreschi, cornicioni, modanature, bugnati, ecc.) | | 0 |
| | Totale punteggio | | 22 |
| 5 | Degrado | Nullo | |
| 6 | Grado di utilizzo | Utilizzato | |
| 7 | Spazi di pertinenza | Media qualità | |
| 8 | Vincoli legislativi | | |
| 9 | Categoria di intervento del Piano vigente | A | |
| 10 | Note :..... | | |
| | :..... | | |

PROGETTO

| | |
|----|-----------------------------------------------------------|
| 11 | Categoria di intervento prevista: R1 |
| 12 | Vincoli particolari |
| 13 | Categoria di intervento per gli spazi di pertinenza |


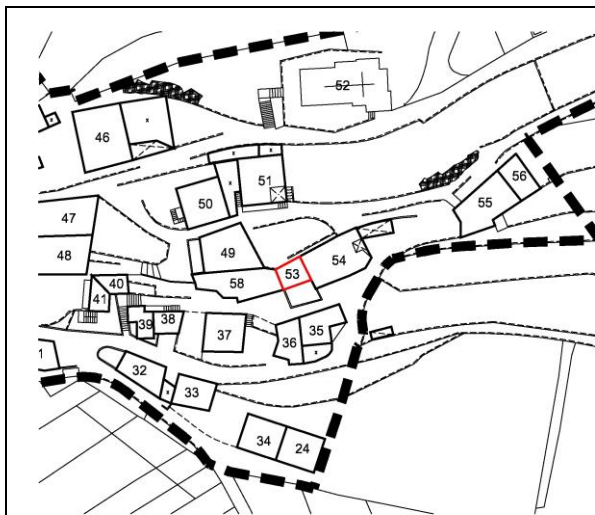
Scheda per il rilievo delle unità edilizie in Centro Storico

P.R.G. del Comune di Mori
C.C. Manzano f.m 4 p.ed 68

Frazione Manzano
rilevato da geom.Peratti

Scheda nr. 53
data settembre 2011

Estratto mappa scala 1:2000



| | | | |
|-----------|-----------------------------------------------------------------------|-----------------------|--------------|
| 1 | Tipologia funzionale | Edificio residenziale | Punti |
| 2 | Epoca di costruzione | Anteriore al 1860 | 8 |
| 3 | Tipologia architettonica storica | Alta definizione | 8 |
| 4 | Permanenza dei caratteri formali tradizionali | | |
| | Volumetrici originali (superfettazioni, ampliamenti, sopraelevazioni) | | 2 |
| | Costruttivi (copertura, struttura, aperture, balconi, scale) | | 2 |
| | Complementari (manto di copertura, serramenti, abbaini, intonaci) | | 2 |
| | Decorativi (affreschi, cornicioni, modanature, bugnati, ecc.) | | 0 |
| | Totale punteggio | | 22 |
| 5 | Degrado | Medio | |
| 6 | Grado di utilizzo | Utilizzato | |
| 7 | Spazi di pertinenza | Media qualità | |
| 8 | Vincoli legislativi | | |
| 9 | Categoria di intervento del Piano vigente | C | |
| 10 | Note : | | |
| | : | | |

PROGETTO

| | |
|-----------|-------------------------------------------------------------------------------------------------------------------------------------------------------------------|
| 11 | Categoria di intervento prevista: R2 |
| 12 | Vincoli particolari |
| 13 | Categoria di intervento per gli spazi di pertinenza : riqualificazione della pavimentazione come da indicazioni del Repertorio delle soluzioni progettuali |

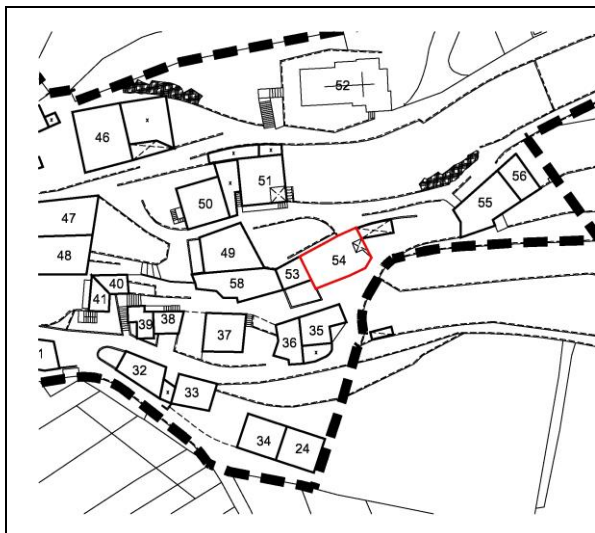
Scheda per il rilievo delle unità edilizie in Centro Storico

P.R.G. del Comune di Mori
C.C. Manzano f.m 4 p.ed 70

Frazione Manzano
rilevato da geom.Peratti

Scheda nr. 54
data settembre 2011

Estratto mappa scala 1:2000



| | | | |
|-----------|-----------------------------------------------------------------------|-----------------------|--------------|
| 1 | Tipologia funzionale | Edificio residenziale | Punti |
| 2 | Epoca di costruzione | Anteriore al 1860 | 8 |
| 3 | Tipologia architettonica storica | Alta definizione | 8 |
| 4 | Permanenza dei caratteri formali tradizionali | | |
| | Volumetrici originali (superfettazioni, ampliamenti, sopraelevazioni) | | 2 |
| | Costruttivi (copertura, struttura, aperture, balconi, scale) | | 1 |
| | Complementari (manto di copertura, serramenti, abbaini, intonaci) | | 2 |
| | Decorativi (affreschi, cornicioni, modanature, bugnati, ecc.) | | 0 |
| | Totale punteggio | | 21 |
| 5 | Degrado | Medio | |
| 6 | Grado di utilizzo | Utilizzato | |
| 7 | Spazi di pertinenza | Media qualità | |
| 8 | Vincoli legislativi | | |
| 9 | Categoria di intervento del Piano vigente | C | |
| 10 | Note : :..... | | |

PROGETTO

| | |
|-----------|------------------------------------------------------------------------------------------------------------------------------------------------------------------|
| 11 | Categoria di intervento prevista: R2 |
| 12 | Vincoli particolari : sistema ballatoi lato fronte sud |
| 13 | Categoria di intervento per gli spazi di pertinenza: riqualificazione della pavimentazione come da indicazioni del Repertorio delle soluzioni progettuali |

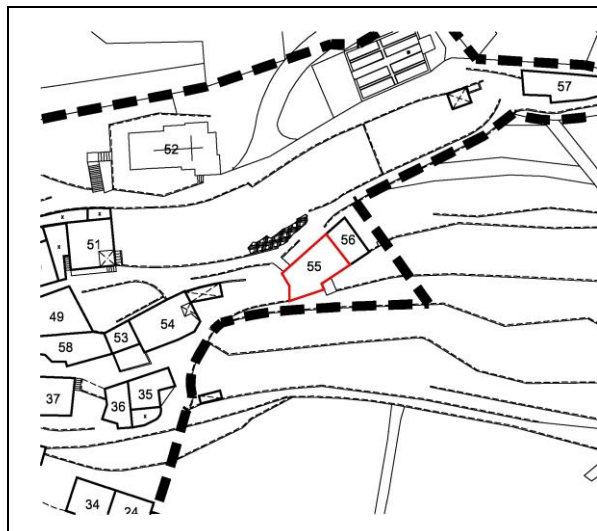
Scheda per il rilievo delle unità edilizie in Centro Storico

P.R.G. del Comune di Mori
C.C. Manzano f.m 4 p.ed 72p

Frazione Manzano
rilevato da geom.Peratti

Scheda nr. 55
data settembre 2011

Estratto mappa scala 1:2000



| | | | |
|----|-----------------------------------------------------------------------|-----------------------|-----------|
| 1 | Tipologia funzionale | Edificio residenziale | Punti |
| 2 | Epoca di costruzione | Anteriore al 1860 | 8 |
| 3 | Tipologia architettonica storica | Alta definizione | 8 |
| 4 | Permanenza dei caratteri formali tradizionali | | |
| | Volumetrici originali (superfettazioni, ampliamenti, sopraelevazioni) | | 2 |
| | Costruttivi (copertura, struttura, aperture, balconi, scale) | | 1 |
| | Complementari (manto di copertura, serramenti, abbaini, intonaci) | | 2 |
| | Decorativi (affreschi, cornicioni, modanature, bugnati, ecc.) | | 0 |
| | Totale punteggio | | 21 |
| 5 | Degrado | Nullo | |
| 6 | Grado di utilizzo | In ristrutturazione | |
| 7 | Spazi di pertinenza | Media qualità | |
| 8 | Vincoli legislativi | | |
| 9 | Categoria di intervento del Piano vigente | C | |
| 10 | Note :..... | | |
| | :..... | | |

PROGETTO

| | |
|----|-----------------------------------------------------------------------------------------------------------------------------------------------------------|
| 11 | Categoria di intervento prevista: R2 |
| 12 | Vincoli particolari : ponticello in pietrame/sassi |
| 13 | Categoria di intervento per gli spazi di pertinenza: riqualificazione della pavimentazione come da indicazioni del Repertorio delle soluzioni progettuali |

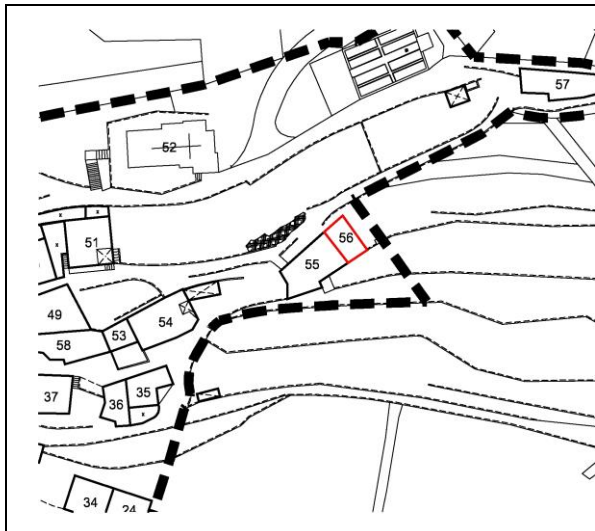
Scheda per il rilievo delle unità edilizie in Centro Storico

P.R.G. del Comune di Mori
C.C. Manzano f.m 4 p.ed 72p

Frazione Manzano
rilevato da geom.Peratti

Scheda nr. 56
data settembre 2011

Estratto mappa scala 1:2000



| | | | |
|----|-----------------------------------------------------------------------|-----------------------|-----------|
| 1 | Tipologia funzionale | Edificio residenziale | Punti |
| 2 | Epoca di costruzione | Anteriore al 1860 | 8 |
| 3 | Tipologia architettonica storica | Alta definizione | 8 |
| 4 | Permanenza dei caratteri formali tradizionali | | |
| | Volumetrici originali (superfettazioni, ampliamenti, sopraelevazioni) | | 2 |
| | Costruttivi (copertura, struttura, aperture, balconi, scale) | | 1 |
| | Complementari (manto di copertura, serramenti, abbaini, intonaci) | | 2 |
| | Decorativi (affreschi, cornicioni, modanature, bugnati, ecc.) | | 0 |
| | Totale punteggio | | 21 |
| 5 | Degrado | Nulla | |
| 6 | Grado di utilizzo | Utilizzato | |
| 7 | Spazi di pertinenza | Media qualità | |
| 8 | Vincoli legislativi | | |
| 9 | Categoria di intervento del Piano vigente | C | |
| 10 | Note :..... :..... | | |

PROGETTO

| | |
|----|-----------------------------------------------------------------------------------------------------------------------------------------------------------------------|
| 11 | Categoria di intervento prevista: R2 |
| 12 | Vincoli particolari |
| 13 | Categoria di intervento per gli spazi di pertinenza : conferma stato attuale/posa di pavimentazione secondo le indicazioni del Repertorio delle soluzioni progettuali |

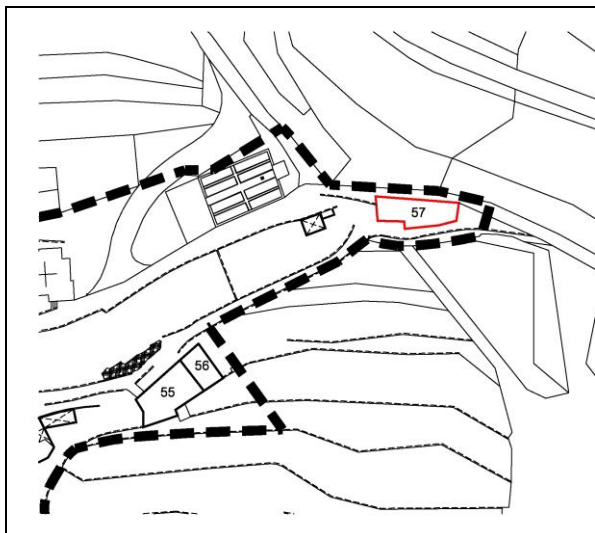
Scheda per il rilievo delle unità edilizie in Centro Storico

P.R.G. del Comune di Mori
C.C. Manzano f.m 4 p.ed 107;124

Frazione Manzano
rilevato da geom.Peratti

Scheda nr. 57
data settembre 2011

Estratto mappa scala 1:2000



| | | | |
|----|-----------------------------------------------------------------------|-----------------------|--------------|
| 1 | Tipologia funzionale | Edificio residenziale | Punti |
| 2 | Epoca di costruzione | Tra il 1860 e il 1939 | 6 |
| 3 | Tipologia architettonica storica | Media definizione | 6 |
| 4 | Permanenza dei caratteri formali tradizionali | | |
| | Volumetrici originali (superfettazioni, ampliamenti, sopraelevazioni) | | 2 |
| | Costruttivi (copertura, struttura, aperture, balconi, scale) | | 1 |
| | Complementari (manto di copertura, serramenti, abbaini, intonaci) | | 1 |
| | Decorativi (affreschi, cornicioni, modanature, bugnati, ecc.) | | 0 |
| | Totale punteggio | | 16 |
| 5 | Degrado | Nulla | |
| 6 | Grado di utilizzo | Utilizzato | |
| 7 | Spazi di pertinenza | Media qualità | |
| 8 | Vincoli legislativi | | |
| 9 | Categoria di intervento del Piano vigente | C | |
| 10 | Note :..... | | |
| | :..... | | |

PROGETTO

| | |
|----|-------------------------------------------------------------------------------------------------------------------------------------------------------------------|
| 11 | Categoria di intervento prevista: R3 con riqualificazione dei serramenti |
| 12 | Vincoli particolari |
| 13 | Categoria di intervento per gli spazi di pertinenza : riqualificazione della pavimentazione come da indicazioni del Repertorio delle soluzioni progettuali |

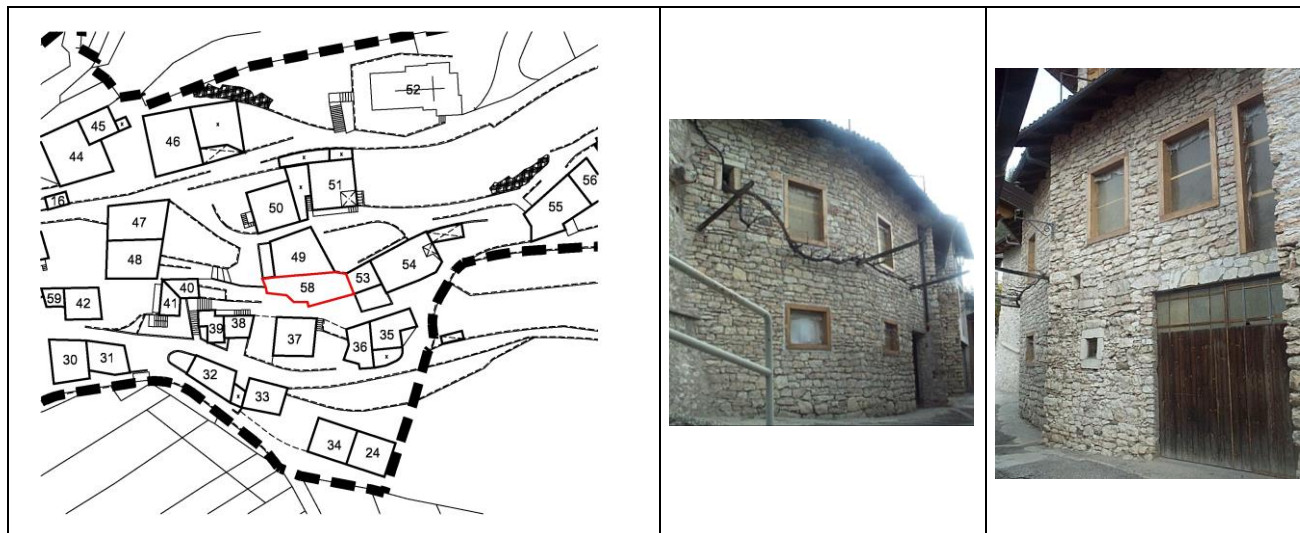
Scheda per il rilievo delle unità edilizie in Centro Storico

P.R.G. del Comune di Mori
C.C. Manzano f.m 4 p.ed 66

Frazione Manzano
rilevato da geom.Peratti

Scheda nr. 58
data settembre 2011

Estratto mappa scala 1:2000



| | | | |
|----|-----------------------------------------------------------------------|-----------------------|-----------|
| 1 | Tipologia funzionale | Edificio residenziale | Punti |
| 2 | Epoca di costruzione | posteriore al 1939 | 4 |
| 3 | Tipologia architettonica storica | Media definizione | 6 |
| 4 | Permanenza dei caratteri formali tradizionali | | |
| | Volumetrici originali (superfettazioni, ampliamenti, sopraelevazioni) | | 2 |
| | Costruttivi (copertura, struttura, aperture, balconi, scale) | | 1 |
| | Complementari (manto di copertura, serramenti, abbaini, intonaci) | | 2 |
| | Decorativi (affreschi, cornicioni, modanature, bugnati, ecc.) | | 0 |
| | Totale punteggio | | 15 |
| 5 | Degrado | Nullo | |
| 6 | Grado di utilizzo | Utilizzato | |
| 7 | Spazi di pertinenza | Media qualità | |
| 8 | Vincoli legislativi | | |
| 9 | Categoria di intervento del Piano vigente | - | |
| 10 | Note :..... :..... | | |

PROGETTO

| | |
|----|-----------------------------------------------------------------------------------------------------------------------------------------------------------|
| 11 | Categoria di intervento prevista: R3 |
| 12 | Vincoli particolari |
| 13 | Categoria di intervento per gli spazi di pertinenza: riqualificazione della pavimentazione come da indicazioni del Repertorio delle soluzioni progettuali |

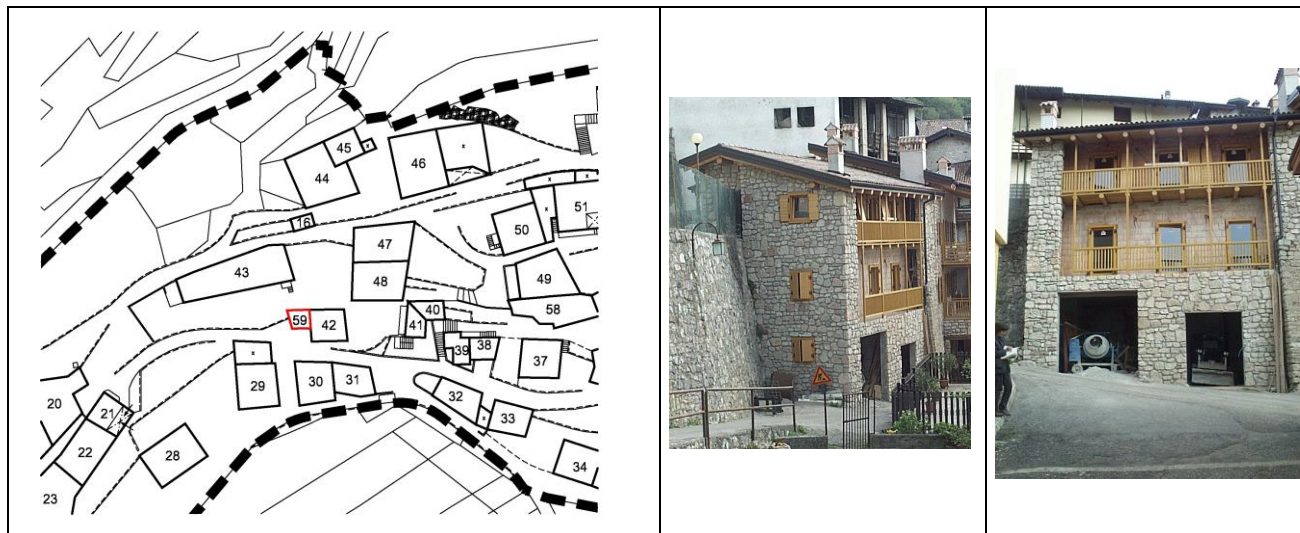
Scheda per il rilievo delle unità edilizie in Centro Storico

P.R.G. del Comune di Mori
C.C. Manzano f.m 4 p.ed 7/5

Frazione Manzano
rilevato da geom.Peratti

Scheda nr. 59
data settembre 2011

Estratto mappa scala 1:2000



| | | | |
|-----------|-----------------------------------------------------------------------|-----------------------|--------------|
| 1 | Tipologia funzionale | Edificio residenziale | Punti |
| 2 | Epoca di costruzione | posteriore al 1939 | 4 |
| 3 | Tipologia architettonica storica | Alta definizione | 8 |
| 4 | Permanenza dei caratteri formali tradizionali | | |
| | Volumetrici originali (superfettazioni, ampliamenti, sopraelevazioni) | | 1 |
| | Costruttivi (copertura, struttura, aperture, balconi, scale) | | 2 |
| | Complementari (manto di copertura, serramenti, abbaini, intonaci) | | 2 |
| | Decorativi (affreschi, cornicioni, modanature, bugnati, ecc.) | | 0 |
| | Totale punteggio | | 16 |
| 5 | Degrado | Nullo | |
| 6 | Grado di utilizzo | Utilizzato | |
| 7 | Spazi di pertinenza | Media qualità | |
| 8 | Vincoli legislativi | | |
| 9 | Categoria di intervento del Piano vigente | - | |
| 10 | Note : :..... | | |

PROGETTO

| | |
|-----------|------------------------------------------------------------------|
| 11 | Categoria di intervento prevista: R2 |
| 12 | Vincoli particolari : fronte sud |
| 13 | Categoria di intervento per gli spazi di pertinenza |

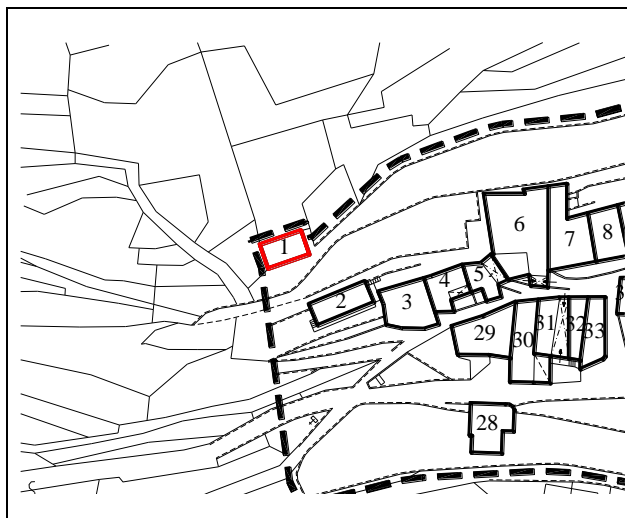
Scheda per il rilievo delle unità edilizie in Centro Storico

P.R.G. del Comune di Mori
C.C. Nomesino f.m 3 p.ed 37/4

Frazione Nomesino
rilevato da geom.Peratti

Scheda nr. 1
data settembre 2011

Estratto mappa scala 1:2000



| | | | |
|-----------|-----------------------------------------------------------------------|-----------------------|--------------|
| 1 | Tipologia funzionale | Edificio residenziale | Punti |
| 2 | Epoca di costruzione | Anteriore al 1860 | 8 |
| 3 | Tipologia architettonica storica | Alta definizione | 8 |
| 4 | Permanenza dei caratteri formali tradizionali | | |
| | Volumetrici originali (superfettazioni, ampliamenti, sopraelevazioni) | | 2 |
| | Costruttivi (copertura, struttura, aperture, balconi, scale) | | 1 |
| | Complementari (manto di copertura, serramenti, abbaini, intonaci) | | 2 |
| | Decorativi (affreschi, cornicioni, modanature, bugnati, ecc.) | | 0 |
| | Totale punteggio | | 21 |
| 5 | Degrado | Medio | |
| 6 | Grado di utilizzo | Utilizzato | |
| 7 | Spazi di pertinenza | Media qualità | |
| 8 | Vincoli legislativi | | |
| 9 | Categoria di intervento del Piano vigente | C | |
| 10 | Note :..... | | |
| | :..... | | |

PROGETTO

| | |
|-----------|------------------------------------------------------------------------------------------------------------------------------------------------------------------------------|
| 11 | Categoria di intervento prevista: R2 |
| 12 | Vincoli particolari |
| 13 | Categoria di intervento per gli spazi di pertinenza : conferma stato attuale/posa di pavimentazione secondo le indicazioni del Repertorio delle soluzioni progettuali |

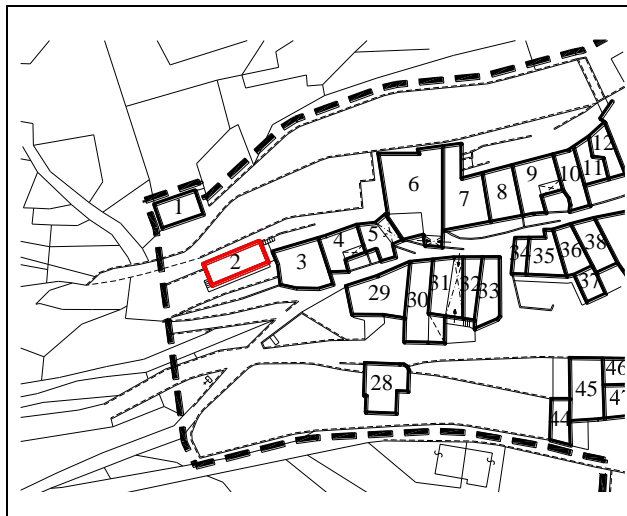
Scheda per il rilievo delle unità edilizie in Centro Storico

P.R.G. del Comune di Mori
C.C. Nomesino f.m 3 p.ed 31/3

Frazione Nomesino
rilevato da geom.Peratti

Scheda nr. 2
data settembre 2011

Estratto mappa scala 1:2000



| | | | |
|-----------|----------------------------------------------------------------------|-----------------------|--------------|
| 1 | Tipologia funzionale | Edificio residenziale | Punti |
| 2 | Epoca di costruzione | Anteriore al 1860 | 8 |
| 3 | Tipologia architettonica storica | Media definizione | 6 |
| 4 | Permanenza dei caratteri formali tradizionali | | |
| | Volumetrici originali (superfetazioni, ampliamenti, sopraelevazioni) | | 2 |
| | Costruttivi (copertura, struttura, aperture, balconi, scale) | | 1 |
| | Complementari (manto di copertura, serramenti, abbaini, intonaci) | | 2 |
| | Decorativi (affreschi, cornicioni, modanature, bugnati, ecc.) | | 0 |
| | Totale punteggio | | 19 |
| 5 | Degrado | Medio | |
| 6 | Grado di utilizzo | Utilizzato | |
| 7 | Spazi di pertinenza | Media qualità | |
| 8 | Vincoli legislativi | | |
| 9 | Categoria di intervento del Piano vigente | C | |
| 10 | Note :..... | | |
| | :..... | | |

PROGETTO

| | |
|-----------|------------------------------------------------------------------------------------------------------------------------------------------------------------------------------|
| 11 | Categoria di intervento prevista: R2 |
| 12 | Vincoli particolari |
| 13 | Categoria di intervento per gli spazi di pertinenza : conferma stato attuale/posa di pavimentazione secondo le indicazioni del Repertorio delle soluzioni progettuali |

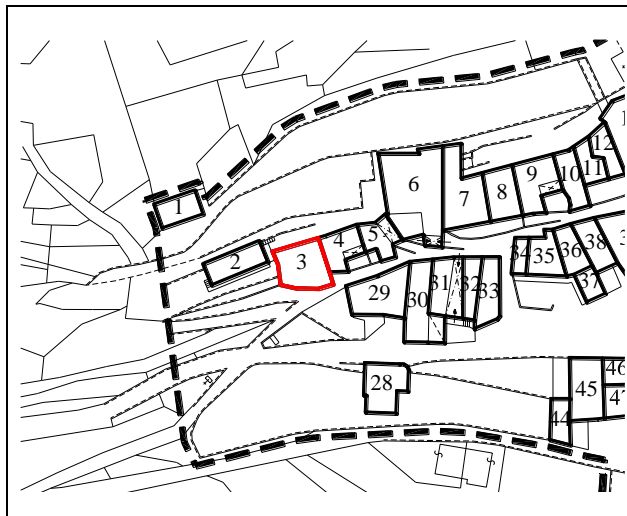
Scheda per il rilievo delle unità edilizie in Centro Storico

P.R.G. del Comune di Mori
C.C. Nomesino f.m 3 p.ed 31/1

Frazione Nomesino
rilevato da geom.Peratti

Scheda nr. 3
data settembre 2011

Estratto mappa scala 1:2000



| | | | |
|----|----------------------------------------------------------------------|-----------------------|--------------|
| 1 | Tipologia funzionale | Edificio residenziale | Punti |
| 2 | Epoca di costruzione | Anteriore al 1860 | 8 |
| 3 | Tipologia architettonica storica | Alta definizione | 8 |
| 4 | Permanenza dei caratteri formali tradizionali | | |
| | Volumetrici originali (superfetazioni, ampliamenti, sopraelevazioni) | | 2 |
| | Costruttivi (copertura, struttura, aperture, balconi, scale) | | 1 |
| | Complementari (manto di copertura, serramenti, abbaini, intonaci) | | 2 |
| | Decorativi (affreschi, cornicioni, modanature, bugnati, ecc.) | | 0 |
| | Totale punteggio | | 21 |
| 5 | Degrado | Nullo | |
| 6 | Grado di utilizzo | Sottoutilizzato | |
| 7 | Spazi di pertinenza | Media qualità | |
| 8 | Vincoli legislativi | | |
| 9 | Categoria di intervento del Piano vigente | B | |
| 10 | Note :..... | | |
| | :..... | | |

PROGETTO

| | |
|----|------------------------------------------------------------------|
| 11 | Categoria di intervento prevista: R2 |
| 12 | Vincoli particolari |
| 13 | Categoria di intervento per gli spazi di pertinenza |

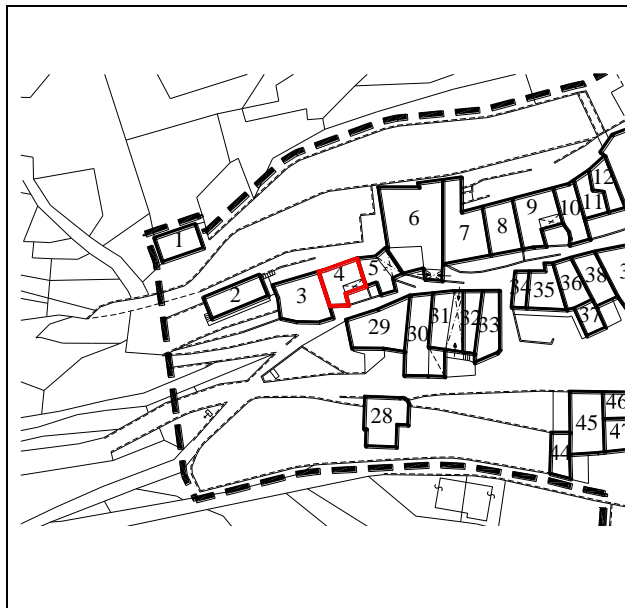
Scheda per il rilievo delle unità edilizie in Centro Storico

P.R.G. del Comune di Mori
C.C. Nomesino f.m 3 p.ed 32

Frazione Nomesino
rilevato da geom.Peratti

Scheda nr. 4
data settembre 2011

Estratto mappa scala 1:2000



| | | | |
|----|-----------------------------------------------------------------------|-----------------------|--------------|
| 1 | Tipologia funzionale | Edificio residenziale | Punti |
| 2 | Epoca di costruzione | Anteriore al 1860 | 8 |
| 3 | Tipologia architettonica storica | Alta definizione | 8 |
| 4 | Permanenza dei caratteri formali tradizionali | | |
| | Volumetrici originali (superfettazioni, ampliamenti, sopraelevazioni) | | 2 |
| | Costruttivi (copertura, struttura, aperture, balconi, scale) | | 2 |
| | Complementari (manto di copertura, serramenti, abbaini, intonaci) | | 2 |
| | Decorativi (affreschi, cornicioni, modanature, bugnati, ecc.) | | 0 |
| | Totale punteggio | | 22 |
| 5 | Degrado | Nulla | |
| 6 | Grado di utilizzo | Sottoutilizzato | |
| 7 | Spazi di pertinenza | Media qualità | |
| 8 | Vincoli legislativi | | |
| 9 | Categoria di intervento del Piano vigente | B | |
| 10 | Note :..... | | |
| | :..... | | |

PROGETTO

| | |
|----|---------------------------------------------------------------------------------------------------------------------------------------------------------------------|
| 11 | Categoria di intervento prevista: R2 |
| 12 | Vincoli particolari : portale di accesso al cortile, fronti lati est e sud |
| 13 | Categoria di intervento per gli spazi di pertinenza: riqualificazione della pavimentazione secondo le indicazioni del Repertorio delle soluzioni progettuali |

Scheda per il rilievo delle unità edilizie in Centro Storico

P.R.G. del Comune di Mori
C.C. Nomesino f.m 3 p.ed 33

Frazione Nomesino
rilevato da geom.Peratti

Scheda nr. 5
data settembre 2011

Estratto mappa scala 1:2000



| | | | |
|----|-----------------------------------------------------------------------|-----------------------|--------------|
| 1 | Tipologia funzionale | Edificio residenziale | Punti |
| 2 | Epoca di costruzione | Anteriore al 1860 | 8 |
| 3 | Tipologia architettonica storica | Alta definizione | 8 |
| 4 | Permanenza dei caratteri formali tradizionali | | |
| | Volumetrici originali (superfettazioni, ampliamenti, sopraelevazioni) | | 2 |
| | Costruttivi (copertura, struttura, aperture, balconi, scale) | | 1 |
| | Complementari (manto di copertura, serramenti, abbaini, intonaci) | | 2 |
| | Decorativi (affreschi, cornicioni, modanature, bugnati, ecc.) | | 0 |
| | Totale punteggio | | 21 |
| 5 | Degrado | Nullo | |
| 6 | Grado di utilizzo | In ristrutturazione | |
| 7 | Spazi di pertinenza | Media qualità | |
| 8 | Vincoli legislativi | | |
| 9 | Categoria di intervento del Piano vigente | B | |
| 10 | Note :..... :..... | | |

PROGETTO

| | |
|----|---------------------------------------------------------------------------------------------------------------------------------------------------------------------|
| 11 | Categoria di intervento prevista: R2 |
| 12 | Vincoli particolari : fronti lato sud |
| 13 | Categoria di intervento per gli spazi di pertinenza: riqualificazione della pavimentazione secondo le indicazioni del Repertorio delle soluzioni progettuali |

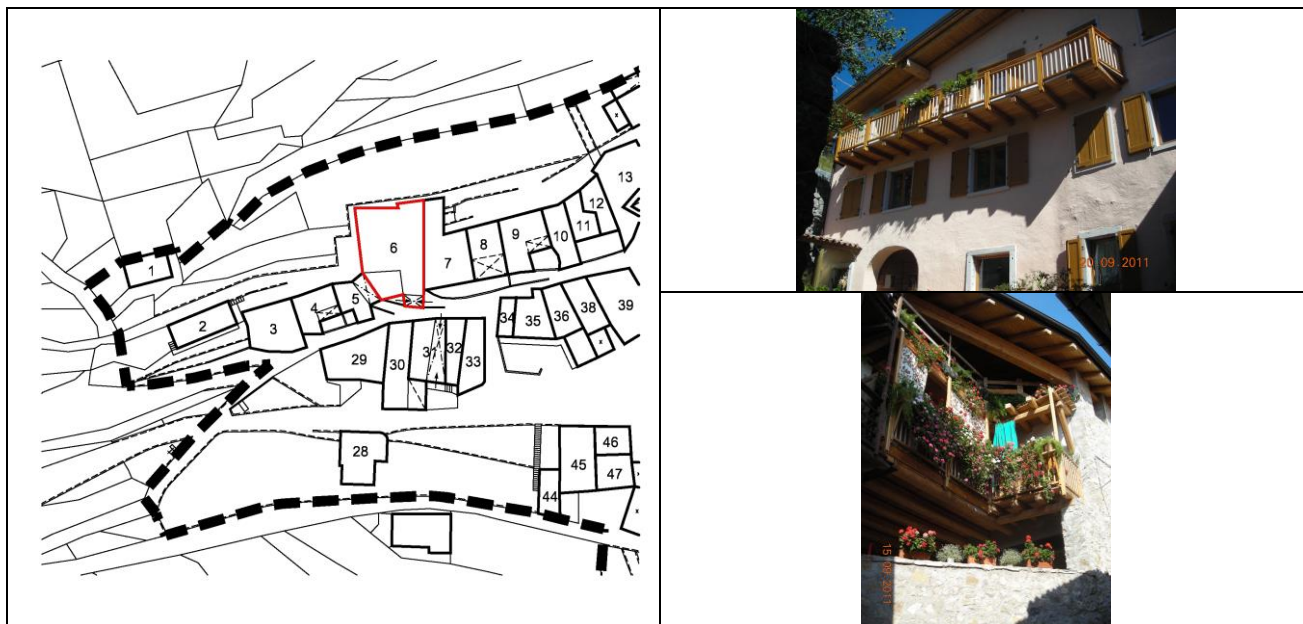
Scheda per il rilievo delle unità edilizie in Centro Storico

P.R.G. del Comune di Mori
C.C. Nomesino f.m 3 p.ed 35/2

Frazione Nomesino
rilevato da geom.Peratti

Scheda nr. 6
data settembre 2011

Estratto mappa scala 1:2000



| | | | |
|----|-----------------------------------------------------------------------|-----------------------|--------------|
| 1 | Tipologia funzionale | Edificio residenziale | Punti |
| 2 | Epoca di costruzione | Anteriore al 1860 | 8 |
| 3 | Tipologia architettonica storica | Alta definizione | 8 |
| 4 | Permanenza dei caratteri formali tradizionali | | |
| | Volumetrici originali (superfettazioni, ampliamenti, sopraelevazioni) | | 2 |
| | Costruttivi (copertura, struttura, aperture, balconi, scale) | | 2 |
| | Complementari (manto di copertura, serramenti, abbaini, intonaci) | | 2 |
| | Decorativi (affreschi, cornicioni, modanature, bugnati, ecc.) | | 0 |
| | Totale punteggio | | 22 |
| 5 | Degrado | Nulla | |
| 6 | Grado di utilizzo | Utilizzato | |
| 7 | Spazi di pertinenza | Media qualità | |
| 8 | Vincoli legislativi | | |
| 9 | Categoria di intervento del Piano vigente | B | |
| 10 | Note :..... :..... | | |

PROGETTO

| | |
|----|---------------------------------------------------------------------------------------------------------------------------------------------------------------------|
| 11 | Categoria di intervento prevista: R2 |
| 12 | Vincoli particolari : portale in pietra e sistema dei ballatoi |
| 13 | Categoria di intervento per gli spazi di pertinenza: riqualificazione della pavimentazione secondo le indicazioni del Repertorio delle soluzioni progettuali |

Scheda per il rilievo delle unità edilizie in Centro Storico

P.R.G. del Comune di Mori
C.C. Nomesino f.m 3 p.ed 36/1

Frazione Nomesino
rilevato da geom.Peratti

Scheda nr. 7
data settembre 2011

Estratto mappa scala 1:2000



| | | | |
|-----------|-----------------------------------------------------------------------|-----------------------|--------------|
| 1 | Tipologia funzionale | Edificio residenziale | Punti |
| 2 | Epoca di costruzione | Anteriore al 1860 | 8 |
| 3 | Tipologia architettonica storica | Bassa definizione | 4 |
| 4 | Permanenza dei caratteri formali tradizionali | | |
| | Volumetrici originali (superfettazioni, ampliamenti, sopraelevazioni) | | 1 |
| | Costruttivi (copertura, struttura, aperture, balconi, scale) | | 0 |
| | Complementari (manto di copertura, serramenti, abbaini, intonaci) | | 1 |
| | Decorativi (affreschi, cornicioni, modanature, bugnati, ecc.) | | 0 |
| | Totale punteggio | | 14 |
| 5 | Degrado | Nulla | |
| 6 | Grado di utilizzo | Utilizzato | |
| 7 | Spazi di pertinenza | Media qualità | |
| 8 | Vincoli legislativi | | |
| 9 | Categoria di intervento del Piano vigente | B | |
| 10 | Note :..... | | |
| | :..... | | |

PROGETTO

| | |
|-----------|----------------------------------------------------------------------------------------------------------------------------------------------------------------------|
| 11 | Categoria di intervento prevista: R3 con riqualificazione della facciata sud |
| 12 | Vincoli particolari |
| 13 | Categoria di intervento per gli spazi di pertinenza : riqualificazione della pavimentazione secondo le indicazioni del Repertorio delle soluzioni progettuali |

Scheda per il rilievo delle unità edilizie in Centro Storico

P.R.G. del Comune di Mori
C.C. Nomesino f.m 3 p.ed 36/2

Frazione Nomesino
rilevato da geom.Peratti

Scheda nr. 8
data settembre 2011

Estratto mappa scala 1:2000



| | | | |
|----|----------------------------------------------------------------------|-----------------------|--------------|
| 1 | Tipologia funzionale | Edificio residenziale | Punti |
| 2 | Epoca di costruzione | Anteriore al 1860 | 8 |
| 3 | Tipologia architettonica storica | Alta definizione | 8 |
| 4 | Permanenza dei caratteri formali tradizionali | | |
| | Volumetrici originali (superfetazioni, ampliamenti, sopraelevazioni) | | 2 |
| | Costruttivi (copertura, struttura, aperture, balconi, scale) | | 1 |
| | Complementari (manto di copertura, serramenti, abbaini, intonaci) | | 2 |
| | Decorativi (affreschi, cornicioni, modanature, bugnati, ecc.) | | 0 |
| | Totale punteggio | | 21 |
| 5 | Degrado | in ristrutturazione | |
| 6 | Grado di utilizzo | Utilizzato | |
| 7 | Spazi di pertinenza | Media qualità | |
| 8 | Vincoli legislativi | | |
| 9 | Categoria di intervento del Piano vigente | B | |
| 10 | Note :..... | | |
| | :..... | | |

PROGETTO

| | |
|----|---------------------------------------------------------------------------------------------------------------------------------------------------------------------|
| 11 | Categoria di intervento prevista: R2 |
| 12 | Vincoli particolari: portale di accesso al cortile |
| 13 | Categoria di intervento per gli spazi di pertinenza: riqualificazione della pavimentazione secondo le indicazioni del Repertorio delle soluzioni progettuali |

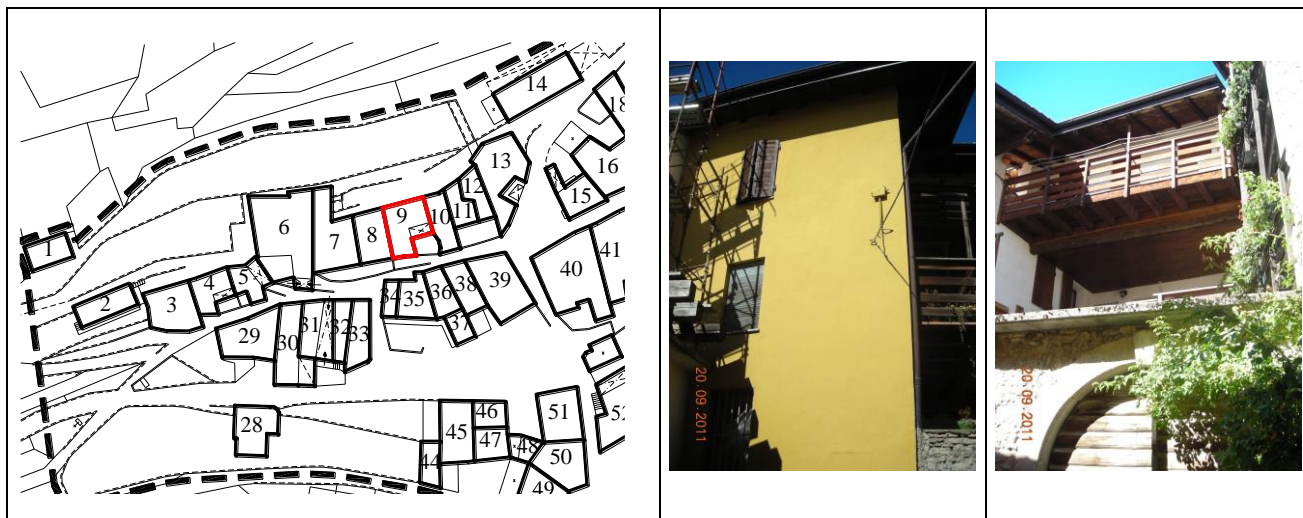
Scheda per il rilievo delle unità edilizie in Centro Storico

P.R.G. del Comune di Mori
C.C. Nomesino f.m 3 p.ed 38/1

Frazione Nomesino
rilevato da geom.Peratti

Scheda nr. 9
data settembre 2011

Estratto mappa scala 1:2000



| | | | |
|----|----------------------------------------------------------------------|-----------------------|--------------|
| 1 | Tipologia funzionale | Edificio residenziale | Punti |
| 2 | Epoca di costruzione | Anteriore al 1860 | 8 |
| 3 | Tipologia architettonica storica | Alta definizione | 8 |
| 4 | Permanenza dei caratteri formali tradizionali | | |
| | Volumetrici originali (superfetazioni, ampliamenti, sopraelevazioni) | | 2 |
| | Costruttivi (copertura, struttura, aperture, balconi, scale) | | 1 |
| | Complementari (manto di copertura, serramenti, abbaini, intonaci) | | 2 |
| | Decorativi (affreschi, cornicioni, modanature, bugnati, ecc.) | | 0 |
| | Totale punteggio | | 21 |
| 5 | Degrado | Nullo | |
| 6 | Grado di utilizzo | Utilizzato | |
| 7 | Spazi di pertinenza | Media qualità | |
| 8 | Vincoli legislativi | | |
| 9 | Categoria di intervento del Piano vigente | B | |
| 10 | Note :..... | | |
| | :..... | | |

PROGETTO

| | |
|----|---------------------------------------------------------------------------------------------------------------------------------------------------------------------|
| 11 | Categoria di intervento prevista. R2 |
| 12 | Vincoli particolari : portale di accesso al cortile del 1870 e sistema dei ballatoi |
| 13 | Categoria di intervento per gli spazi di pertinenza: riqualificazione della pavimentazione secondo le indicazioni del Repertorio delle soluzioni progettuali |

Scheda per il rilievo delle unità edilizie in Centro Storico

P.R.G. del Comune di Mori
C.C. Nomesino f.m 3 p.ed 38/2

Frazione Nomesino
rilevato da geom.Peratti

Scheda nr. 10
data settembre 2011

Estratto mappa scala 1:2000



| | | | |
|-----------|-----------------------------------------------------------------------|-----------------------|--------------|
| 1 | Tipologia funzionale | Edificio residenziale | Punti |
| 2 | Epoca di costruzione | Anteriore al 1860 | 8 |
| 3 | Tipologia architettonica storica | Alta definizione | 8 |
| 4 | Permanenza dei caratteri formali tradizionali | | |
| | Volumetrici originali (superfettazioni, ampliamenti, sopraelevazioni) | | 1 |
| | Costruttivi (copertura, struttura, aperture, balconi, scale) | | 1 |
| | Complementari (manto di copertura, serramenti, abbaini, intonaci) | | 2 |
| | Decorativi (affreschi, cornicioni, modanature, bugnati, ecc.) | | 0 |
| | Totale punteggio | | 20 |
| 5 | Degrado | Nullo | |
| 6 | Grado di utilizzo | Utilizzato | |
| 7 | Spazi di pertinenza | Media qualità | |
| 8 | Vincoli legislativi | | |
| 9 | Categoria di intervento del Piano vigente | B | |
| 10 | Note :..... :..... | | |

PROGETTO

| | |
|-----------|---------------------------------------------------------------------------------------------------------------------------------------------------------------------|
| 11 | Categoria di intervento prevista: R2 |
| 12 | Vincoli particolari |
| 13 | Categoria di intervento per gli spazi di pertinenza: riqualificazione della pavimentazione secondo le indicazioni del Repertorio delle soluzioni progettuali |

Scheda per il rilievo delle unità edilizie in Centro Storico

P.R.G. del Comune di Mori
C.C. Nomesino f.m 3 p.ed 39

Frazione Nomesino
rilevato da geom.Peratti

Scheda nr. 11
data settembre 2011

Estratto mappa scala 1:2000



| | | | |
|-----------|-----------------------------------------------------------------------|-----------------------|--------------|
| 1 | Tipologia funzionale | Edificio residenziale | Punti |
| 2 | Epoca di costruzione | Anteriore al 1860 | 8 |
| 3 | Tipologia architettonica storica | Media definizione | 6 |
| 4 | Permanenza dei caratteri formali tradizionali | | |
| | Volumetrici originali (superfettazioni, ampliamenti, sopraelevazioni) | | 1 |
| | Costruttivi (copertura, struttura, aperture, balconi, scale) | | 1 |
| | Complementari (manto di copertura, serramenti, abbaini, intonaci) | | 2 |
| | Decorativi (affreschi, cornicioni, modanature, bugnati, ecc.) | | 0 |
| | Totale punteggio | | 18 |
| 5 | Degrado | Nulla | |
| 6 | Grado di utilizzo | Utilizzato | |
| 7 | Spazi di pertinenza | Media qualità | |
| 8 | Vincoli legislativi | | |
| 9 | Categoria di intervento del Piano vigente | B | |
| 10 | Note :..... :..... | | |

PROGETTO

| | |
|-----------|----------------------------------------------------------------------------------------------------|
| 11 | Categoria di intervento prevista: R3 |
| 12 | Vincoli particolari: portale di accesso al cortile in muratura |
| 13 | Categoria di intervento per gli spazi di pertinenza : conferma della pavimentazione attuale |

Scheda per il rilievo delle unità edilizie in Centro Storico

P.R.G. del Comune di Mori
C.C. Nomesino f.m 3 p.ed 40

Frazione Nomesino
rilevato da geom.Peratti

Scheda nr. 12
data settembre 2011

Estratto mappa scala 1:1000



| | | | |
|-----------|-----------------------------------------------------------------------|-----------------------|--------------|
| 1 | Tipologia funzionale | Edificio residenziale | Punti |
| 2 | Epoca di costruzione | Anteriore al 1860 | 8 |
| 3 | Tipologia architettonica storica | Media definizione | 6 |
| 4 | Permanenza dei caratteri formali tradizionali | | |
| | Volumetrici originali (superfettazioni, ampliamenti, sopraelevazioni) | | 1 |
| | Costruttivi (copertura, struttura, aperture, balconi, scale) | | 1 |
| | Complementari (manto di copertura, serramenti, abbaini, intonaci) | | 1 |
| | Decorativi (affreschi, cornicioni, modanature, bugnati, ecc.) | | 0 |
| | Totale punteggio | | 17 |
| 5 | Degrado | Nullo | |
| 6 | Grado di utilizzo | Utilizzato | |
| 7 | Spazi di pertinenza | Media qualità | |
| 8 | Vincoli legislativi | | |
| 9 | Categoria di intervento del Piano vigente | B | |
| 10 | Note :..... :..... | | |

PROGETTO

| | |
|-----------|----------------------------------------------------------------------------------------------------|
| 11 | Categoria di intervento prevista: R3 con la riqualificazione della facciata sud |
| 12 | Vincoli particolari |
| 13 | Categoria di intervento per gli spazi di pertinenza : conferma della pavimentazione attuale |

Scheda per il rilievo delle unità edilizie in Centro Storico

P.R.G. del Comune di Mori
C.C. Nomesino f.m 3 p.ed 41

Frazione Nomesino
rilevato da geom.Peratti

Scheda nr. 13
data settembre 2011

Estratto mappa scala 1:2000



| | | | |
|----|-----------------------------------------------------------------------|-----------------------|--------------|
| 1 | Tipologia funzionale | Edificio residenziale | Punti |
| 2 | Epoca di costruzione | Anteriore al 1860 | 8 |
| 3 | Tipologia architettonica storica | Alta definizione | 8 |
| 4 | Permanenza dei caratteri formali tradizionali | | |
| | Volumetrici originali (superfettazioni, ampliamenti, sopraelevazioni) | | 2 |
| | Costruttivi (copertura, struttura, aperture, balconi, scale) | | 2 |
| | Complementari (manto di copertura, serramenti, abbaini, intonaci) | | 2 |
| | Decorativi (affreschi, cornicioni, modanature, bugnati, ecc.) | | 0 |
| | Totale punteggio | | 22 |
| 5 | Degrado | Medio | |
| 6 | Grado di utilizzo | Sottoutilizzato | |
| 7 | Spazi di pertinenza | Media qualità | |
| 8 | Vincoli legislativi | | |
| 9 | Categoria di intervento del Piano vigente | B | |
| 10 | Note :..... | | |
| | :..... | | |

PROGETTO

| | |
|----|------------------------------------------------------------------------------------------|
| 11 | Categoria di intervento prevista: R2 |
| 12 | Vincoli particolari : portale in pietra e sistema dei poggioli, fronte principale |
| 13 | Categoria di intervento per gli spazi di pertinenza : |

Scheda per il rilievo delle unità edilizie in Centro Storico

P.R.G. del Comune di Mori
C.C. Nomesino f.m 3 p.ed 73

Frazione Nomesino
rilevato da geom.Peratti

Scheda nr. 14
data settembre 2011

Estratto mappa scala 1:2000



| | | | |
|-----------|-----------------------------------------------------------------------|-----------------------|--------------|
| 1 | Tipologia funzionale | Edificio residenziale | Punti |
| 2 | Epoca di costruzione | Posteriore al 1939 | 4 |
| 3 | Tipologia architettonica storica | Media definizione | 6 |
| 4 | Permanenza dei caratteri formali tradizionali | | |
| | Volumetrici originali (superfettazioni, ampliamenti, sopraelevazioni) | | 2 |
| | Costruttivi (copertura, struttura, aperture, balconi, scale) | | 1 |
| | Complementari (manto di copertura, serramenti, abbaini, intonaci) | | 2 |
| | Decorativi (affreschi, cornicioni, modanature, bugnati, ecc.) | | 0 |
| | Totale punteggio | | 15 |
| 5 | Degrado | Nullo | |
| 6 | Grado di utilizzo | Utilizzato | |
| 7 | Spazi di pertinenza | Media qualità | |
| 8 | Vincoli legislativi | | |
| 9 | Categoria di intervento del Piano vigente | C | |
| 10 | Note :..... | | |
| | :..... | | |

PROGETTO

| | |
|-----------|------------------------------------------------------------------------------------------------------------------------------------------------------------------|
| 11 | Categoria di intervento prevista: R3 |
| 12 | Vincoli particolari |
| 13 | Categoria di intervento per gli spazi di pertinenza: riqualificazione della pavimentazione come da indicazioni del Repertorio delle soluzioni progettuali |

Scheda per il rilievo delle unità edilizie in Centro Storico

P.R.G. del Comune di Mori
C.C. Nomesino f.m 3 p.ed 45

Frazione Nomesino
rilevato da geom.Peratti

Scheda nr. 15
data settembre 2011

Estratto mappa scala 1:2000



| | | | |
|----|-----------------------------------------------------------------------|-----------------------|--------------|
| 1 | Tipologia funzionale | Edificio residenziale | Punti |
| 2 | Epoca di costruzione | Anteriore al 1860 | 8 |
| 3 | Tipologia architettonica storica | Alta definizione | 8 |
| 4 | Permanenza dei caratteri formali tradizionali | | |
| | Volumetrici originali (superfettazioni, ampliamenti, sopraelevazioni) | | 2 |
| | Costruttivi (copertura, struttura, aperture, balconi, scale) | | 1 |
| | Complementari (manto di copertura, serramenti, abbaini, intonaci) | | 2 |
| | Decorativi (affreschi, cornicioni, modanature, bugnati, ecc.) | | 0 |
| | Totale punteggio | | 21 |
| 5 | Degrado | Medio | |
| 6 | Grado di utilizzo | Sottoutilizzato | |
| 7 | Spazi di pertinenza | Media qualità | |
| 8 | Vincoli legislativi | | |
| 9 | Categoria di intervento del Piano vigente | C | |
| 10 | Note :..... | | |
| | :..... | | |

PROGETTO

| | |
|----|------------------------------------------------------------------------------------------------------------------------------------------------------------------|
| 11 | Categoria di intervento prevista: R2 |
| 12 | Vincoli particolari : n° 2 portali in pietra e capitello |
| 13 | Categoria di intervento per gli spazi di pertinenza: riqualificazione della pavimentazione come da indicazioni del Repertorio delle soluzioni progettuali |

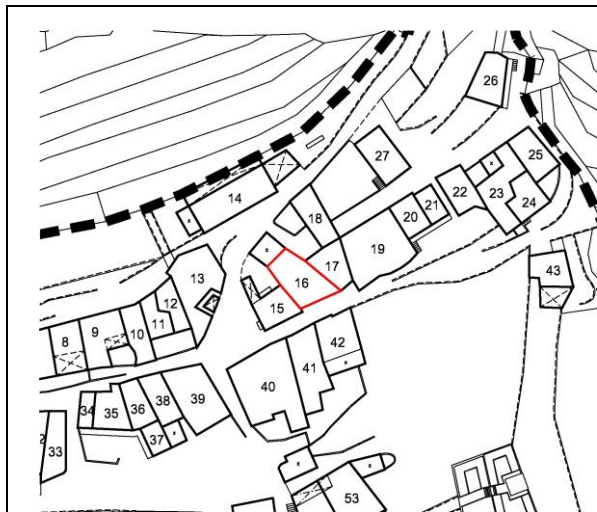
Scheda per il rilievo delle unità edilizie in Centro Storico

P.R.G. del Comune di Mori
C.C. Nomesino f.m 3 p.ed 43/2

Frazione Nomesino
rilevato da geom.Peratti

Scheda nr. 16
data settembre 2011

Estratto mappa scala 1:2000



| | | | |
|-----------|----------------------------------------------------------------------|-----------------------|--------------|
| 1 | Tipologia funzionale | Edificio residenziale | Punti |
| 2 | Epoca di costruzione | Anteriore al 1860 | 8 |
| 3 | Tipologia architettonica storica | Media definizione | 6 |
| 4 | Permanenza dei caratteri formali tradizionali | | |
| | Volumetrici originali (superfetazioni, ampliamenti, sopraelevazioni) | | 2 |
| | Costruttivi (copertura, struttura, aperture, balconi, scale) | | 1 |
| | Complementari (manto di copertura, serramenti, abbaini, intonaci) | | 1 |
| | Decorativi (affreschi, cornicioni, modanature, bugnati, ecc.) | | 0 |
| | Totale punteggio | | 18 |
| 5 | Degrado | Medio | |
| 6 | Grado di utilizzo | Utilizzato | |
| 7 | Spazi di pertinenza | Media qualità | |
| 8 | Vincoli legislativi | | |
| 9 | Categoria di intervento del Piano vigente | C | |
| 10 | Note :..... :..... | | |

PROGETTO

| | |
|-----------|------------------------------------------------------------------------------------------------------------------------------------------------------------------|
| 11 | Categoria di intervento prevista: R3 |
| 12 | Vincoli particolari |
| 13 | Categoria di intervento per gli spazi di pertinenza: riqualificazione della pavimentazione come da indicazioni del Repertorio delle soluzioni progettuali |

Scheda per il rilievo delle unità edilizie in Centro Storico

P.R.G. del Comune di Mori
C.C. Nomesino f.m 3 p.ed 49/1

Frazione Nomesino
rilevato da geom.Peratti

Scheda nr. 17
data settembre 2011

Estratto mappa scala 1:2000



| | | | |
|-----------|-----------------------------------------------------------------------|-----------------------|--------------|
| 1 | Tipologia funzionale | Edificio residenziale | Punti |
| 2 | Epoca di costruzione | Anteriore al 1860 | 8 |
| 3 | Tipologia architettonica storica | Media definizione | 6 |
| 4 | Permanenza dei caratteri formali tradizionali | | |
| | Volumetrici originali (superfettazioni, ampliamenti, sopraelevazioni) | | 1 |
| | Costruttivi (copertura, struttura, aperture, balconi, scale) | | 2 |
| | Complementari (manto di copertura, serramenti, abbaini, intonaci) | | 2 |
| | Decorativi (affreschi, cornicioni, modanature, bugnati, ecc.) | | 0 |
| | Totale punteggio | | 19 |
| 5 | Degrado | Nullo | |
| 6 | Grado di utilizzo | Utilizzato | |
| 7 | Spazi di pertinenza | Media qualità | |
| 8 | Vincoli legislativi | | |
| 9 | Categoria di intervento del Piano vigente | C | |
| 10 | Note :..... :..... | | |

PROGETTO

| | |
|-----------|------------------------------------------------------------------------------------------------------------------------------------------------------------------|
| 11 | Categoria di intervento prevista: R3 |
| 12 | Vincoli particolari |
| 13 | Categoria di intervento per gli spazi di pertinenza: riqualificazione della pavimentazione come da indicazioni del Repertorio delle soluzioni progettuali |

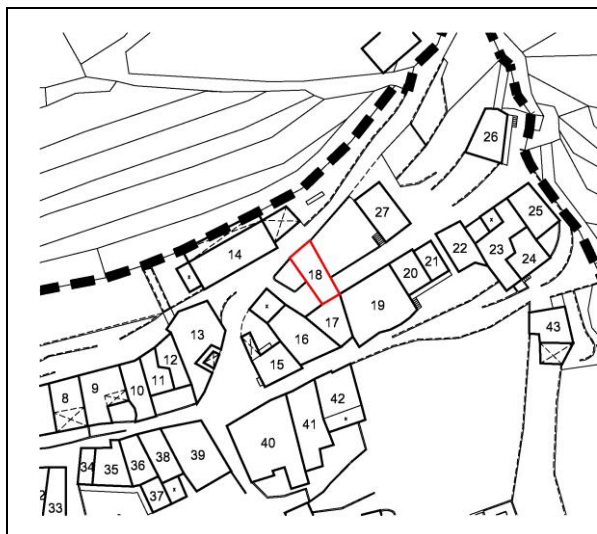
Scheda per il rilievo delle unità edilizie in Centro Storico

P.R.G. del Comune di Mori
C.C. Nomesino f.m 3 p.ed 49/2

Frazione Nomesino
rilevato da geom.Peratti

Scheda nr. 18
data settembre 2011

Estratto mappa scala 1:2000



| | | | |
|-----------|-----------------------------------------------------------------------|---------------------------|--------------|
| 1 | Tipologia funzionale zootecnico | Edificio ad uso agricolo- | Punti |
| 2 | Epoca di costruzione | Anteriore al 1860 | 8 |
| 3 | Tipologia architettonica storica | Media definizione | 6 |
| 4 | Permanenza dei caratteri formali tradizionali | | |
| | Volumetrici originali (superfettazioni, ampliamenti, sopraelevazioni) | | 2 |
| | Costruttivi (copertura, struttura, aperture, balconi, scale) | | 1 |
| | Complementari (manto di copertura, serramenti, abbaini, intonaci) | | 2 |
| | Decorativi (affreschi, cornicioni, modanature, bugnati, ecc.) | | 0 |
| | Totale punteggio | | 19 |
| 5 | Degrado | Nullo | |
| 6 | Grado di utilizzo | Utilizzato | |
| 7 | Spazi di pertinenza | Media qualità | |
| 8 | Vincoli legislativi | | |
| 9 | Categoria di intervento del Piano vigente | C | |
| 10 | Note :..... :..... | | |

PROGETTO

| | |
|-----------|------------------------------------------------------------------------------------------------------------------------------------------------------------------|
| 11 | Categoria di intervento prevista: R3 |
| 12 | Vincoli particolari |
| 13 | Categoria di intervento per gli spazi di pertinenza: riqualificazione della pavimentazione come da indicazioni del Repertorio delle soluzioni progettuali |

Scheda per il rilievo delle unità edilizie in Centro Storico

P.R.G. del Comune di Mori
C.C. Nomesino f.m 3 p.ed 59

Frazione Nomesino
rilevato da geom.Peratti

Scheda nr. 19
data settembre 2011

Estratto mappa scala 1:2000



| | | | |
|-----------|-----------------------------------------------------------------------|-----------------------|--------------|
| 1 | Tipologia funzionale | Edificio residenziale | Punti |
| 2 | Epoca di costruzione | Anteriore al 1860 | 8 |
| 3 | Tipologia architettonica storica | Bassa definizione | 4 |
| 4 | Permanenza dei caratteri formali tradizionali | | |
| | Volumetrici originali (superfettazioni, ampliamenti, sopraelevazioni) | | 2 |
| | Costruttivi (copertura, struttura, aperture, balconi, scale) | | 1 |
| | Complementari (manto di copertura, serramenti, abbaini, intonaci) | | 1 |
| | Decorativi (affreschi, cornicioni, modanature, bugnati, ecc.) | | 0 |
| | Totale punteggio | | 16 |
| 5 | Degrado | Medio | |
| 6 | Grado di utilizzo | Utilizzato | |
| 7 | Spazi di pertinenza | Media qualità | |
| 8 | Vincoli legislativi | | |
| 9 | Categoria di intervento del Piano vigente | C | |
| 10 | Note :..... :..... | | |

PROGETTO

| | |
|-----------|---------------------------------------------------------------------------------------------------------------------------------------------|
| 11 | Categoria di intervento prevista: R3 con riqualificazione della facciata a sud |
| 12 | Vincoli particolari |
| 13 | Categoria di intervento per gli spazi di pertinenza: riqualificazione come da indicazioni del Repertorio delle soluzioni progettuali |

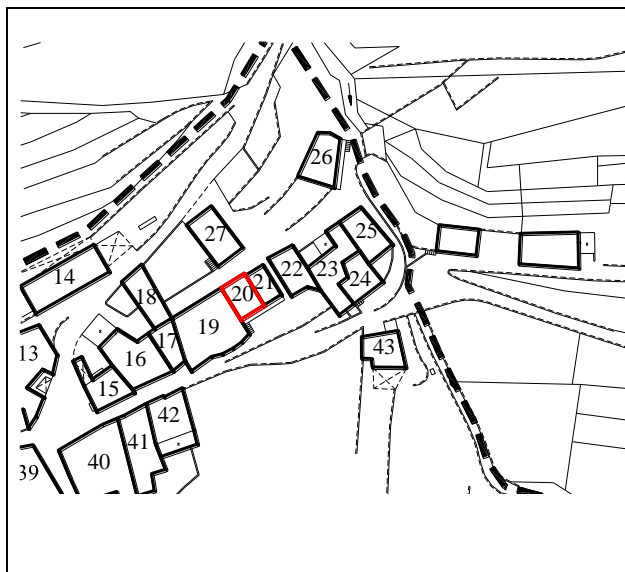
Scheda per il rilievo delle unità edilizie in Centro Storico

P.R.G. del Comune di Mori
C.C. Nomesino f.m 3 p.ed 55p

Frazione Nomesino
rilevato da geom.Peratti

Scheda nr. 20
data settembre 2011

Estratto mappa scala 1:2000



| | | | |
|----|----------------------------------------------------------------------|-----------------------|--------------|
| 1 | Tipologia funzionale | Edificio residenziale | Punti |
| 2 | Epoca di costruzione | Anteriore al 1860 | 8 |
| 3 | Tipologia architettonica storica | Alta definizione | 8 |
| 4 | Permanenza dei caratteri formali tradizionali | | |
| | Volumetrici originali (superfetazioni, ampliamenti, sopraelevazioni) | | 2 |
| | Costruttivi (copertura, struttura, aperture, balconi, scale) | | 2 |
| | Complementari (manto di copertura, serramenti, abbaini, intonaci) | | 1 |
| | Decorativi (affreschi, cornicioni, modanature, bugnati, ecc.) | | 0 |
| | Totale punteggio | | 21 |
| 5 | Degrado | Medio-Elevato | |
| 6 | Grado di utilizzo | Sottoutilizzato | |
| 7 | Spazi di pertinenza | Media qualità | |
| 8 | Vincoli legislativi | | |
| 9 | Categoria di intervento del Piano vigente | C | |
| 10 | Note :..... | | |
| | :..... | | |

PROGETTO

| | |
|----|--------------------------------------------------------------------------------------------------------------------------------------------------------------------------|
| 11 | Categoria di intervento prevista. R2 |
| 12 | Vincoli particolari : apertura ad arco al piano terra |
| 13 | Categoria di intervento per gli spazi di pertinenza: conferma stato attuale/posa di pavimentazione come da indicazioni del Repertorio delle soluzioni progettuali |

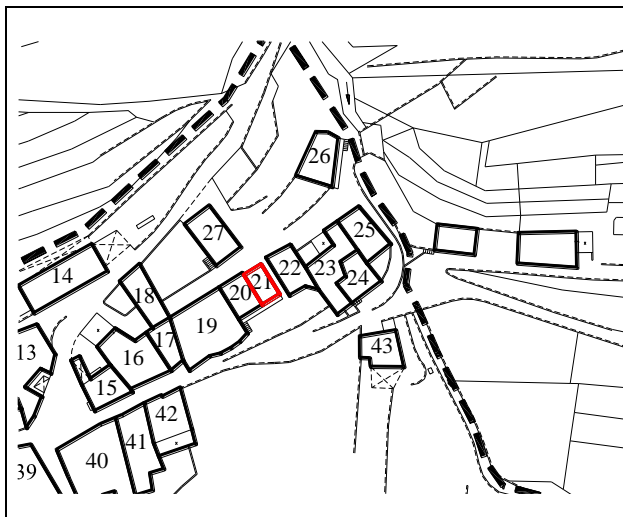
Scheda per il rilievo delle unità edilizie in Centro Storico

P.R.G. del Comune di Mori
C.C. Nomesino f.m 3 p.ed 55p

Frazione Nomesino
rilevato da geom.Peratti

Scheda nr. 21
data settembre 2011

Estratto mappa scala 1:2000



| | | | |
|----|-----------------------------------------------------------------------|-----------------------|--------------|
| 1 | Tipologia funzionale | Edificio residenziale | Punti |
| 2 | Epoca di costruzione | Anteriore al 1860 | 8 |
| 3 | Tipologia architettonica storica | Media definizione | 6 |
| 4 | Permanenza dei caratteri formali tradizionali | | |
| | Volumetrici originali (superfettazioni, ampliamenti, sopraelevazioni) | | 2 |
| | Costruttivi (copertura, struttura, aperture, balconi, scale) | | 2 |
| | Complementari (manto di copertura, serramenti, abbaini, intonaci) | | 1 |
| | Decorativi (affreschi, cornicioni, modanature, bugnati, ecc.) | | 0 |
| | Totale punteggio | | 19 |
| 5 | Degrado | Nulla | |
| 6 | Grado di utilizzo | Utilizzato | |
| 7 | Spazi di pertinenza | Media qualità | |
| 8 | Vincoli legislativi | | |
| 9 | Categoria di intervento del Piano vigente | C | |
| 10 | Note :..... | | |
| | :..... | | |

PROGETTO

| | |
|----|------------------------------------------------------------------------------------------------------------------------------------------------------------------------------------|
| 11 | Categoria di intervento prevista: R3 |
| 12 | Vincoli particolari |
| 13 | Categoria di intervento per gli spazi di pertinenza : conferma dello stato attuale/posa di pavimentazione secondo le indicazioni del Repertorio delle soluzioni progettuali |

Scheda per il rilievo delle unità edilizie in Centro Storico

P.R.G. del Comune di Mori
C.C. Nomesino f.m 3 p.ed 56/3

Frazione Nomesino
rilevato da geom.Peratti

Scheda nr. 22
data settembre 2011

Estratto mappa scala 1:2000



| | | | |
|----|----------------------------------------------------------------------|-----------------------|--------------|
| 1 | Tipologia funzionale | Edificio residenziale | Punti |
| 2 | Epoca di costruzione | Anteriore al 1860 | 8 |
| 3 | Tipologia architettonica storica | Media definizione | 6 |
| 4 | Permanenza dei caratteri formali tradizionali | | |
| | Volumetrici originali (superfetazioni, ampliamenti, sopraelevazioni) | | 2 |
| | Costruttivi (copertura, struttura, aperture, balconi, scale) | | 1 |
| | Complementari (manto di copertura, serramenti, abbaini, intonaci) | | 2 |
| | Decorativi (affreschi, cornicioni, modanature, bugnati, ecc.) | | 0 |
| | Totale punteggio | | 19 |
| 5 | Degrado | Nullo | |
| 6 | Grado di utilizzo | Sottoutilizzato | |
| 7 | Spazi di pertinenza | Media qualità | |
| 8 | Vincoli legislativi | | |
| 9 | Categoria di intervento del Piano vigente | C | |
| 10 | Note :..... :..... | | |

PROGETTO

| | |
|----|-------------------------------------------------------------------------------------------------------------------------------------------------------------------------------------|
| 11 | Categoria di intervento prevista: R3 |
| 12 | Vincoli particolari |
| 13 | Categoria di intervento per gli spazi di pertinenza .: conferma dello stato attuale/posa di pavimentazione secondo le indicazioni del Repertorio delle soluzioni progettuali |

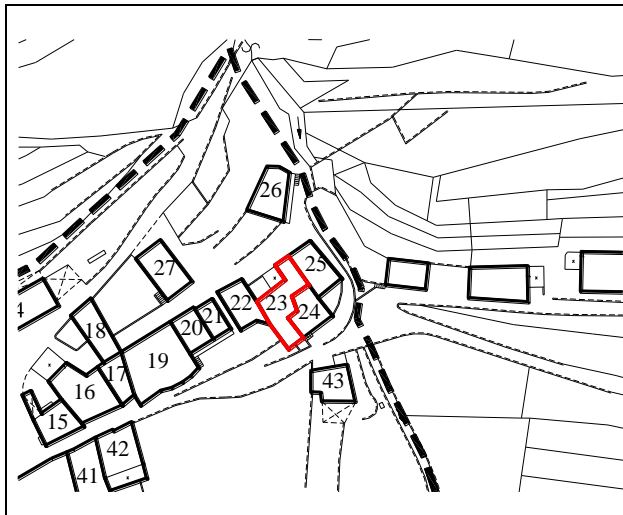
Scheda per il rilievo delle unità edilizie in Centro Storico

P.R.G. del Comune di Mori
C.C. Nomesino f.m 3 p.ed 56/1

Frazione Nomesino
rilevato da geom.Peratti

Scheda nr. 23
data settembre 2011

Estratto mappa scala 1:2000



| | | | |
|----|----------------------------------------------------------------------|-----------------------|--------------|
| 1 | Tipologia funzionale | Edificio residenziale | Punti |
| 2 | Epoca di costruzione | Anteriore al 1860 | 8 |
| 3 | Tipologia architettonica storica | Media definizione | 6 |
| 4 | Permanenza dei caratteri formali tradizionali | | |
| | Volumetrici originali (superfetazioni, ampliamenti, sopraelevazioni) | | 2 |
| | Costruttivi (copertura, struttura, aperture, balconi, scale) | | 1 |
| | Complementari (manto di copertura, serramenti, abbaini, intonaci) | | 2 |
| | Decorativi (affreschi, cornicioni, modanature, bugnati, ecc.) | | 0 |
| | Totale punteggio | | 19 |
| 5 | Degrado | Nullo | |
| 6 | Grado di utilizzo | Utilizzato | |
| 7 | Spazi di pertinenza | Media qualità | |
| 8 | Vincoli legislativi | | |
| 9 | Categoria di intervento del Piano vigente | C | |
| 10 | Note :..... | | |
| | :..... | | |

PROGETTO

| | |
|----|------------------------------------------------------------------------------------------------------------------------------------------------------------------------------------|
| 11 | Categoria di intervento prevista: R3 |
| 12 | Vincoli particolari |
| 13 | Categoria di intervento per gli spazi di pertinenza : conferma dello stato attuale/posa di pavimentazione secondo le indicazioni del Repertorio delle soluzioni progettuali |

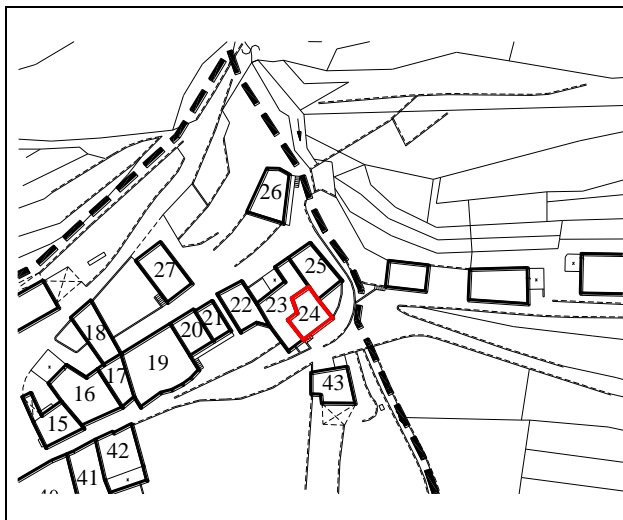
Scheda per il rilievo delle unità edilizie in Centro Storico

P.R.G. del Comune di Mori
C.C. Nomesino f.m 3 p.ed 56/2

Frazione Nomesino
rilevato da geom.Peratti

Scheda nr. 24
data settembre 2011

Estratto mappa scala 1:2000



| | | | |
|----|-----------------------------------------------------------------------|-----------------------|--------------|
| 1 | Tipologia funzionale | Edificio residenziale | Punti |
| 2 | Epoca di costruzione | Anteriore al 1860 | 8 |
| 3 | Tipologia architettonica storica | Media definizione | 6 |
| 4 | Permanenza dei caratteri formali tradizionali | | |
| | Volumetrici originali (superfettazioni, ampliamenti, sopraelevazioni) | | 2 |
| | Costruttivi (copertura, struttura, aperture, balconi, scale) | | 1 |
| | Complementari (manto di copertura, serramenti, abbaini, intonaci) | | 1 |
| | Decorativi (affreschi, cornicioni, modanature, bugnati, ecc.) | | 0 |
| | Totale punteggio | | 18 |
| 5 | Degrado | Nulla | |
| 6 | Grado di utilizzo | Utilizzato | |
| 7 | Spazi di pertinenza | Media qualità | |
| 8 | Vincoli legislativi | | |
| 9 | Categoria di intervento del Piano vigente | C | |
| 10 | Note :..... :..... | | |

PROGETTO

| | |
|----|------------------------------------------------------------------------------------------------------------------------------------------------------------------|
| 11 | Categoria di intervento prevista: R3 |
| 12 | Vincoli particolari |
| 13 | Categoria di intervento per gli spazi di pertinenza: riqualificazione della pavimentazione come da indicazioni del Repertorio delle soluzioni progettuali |

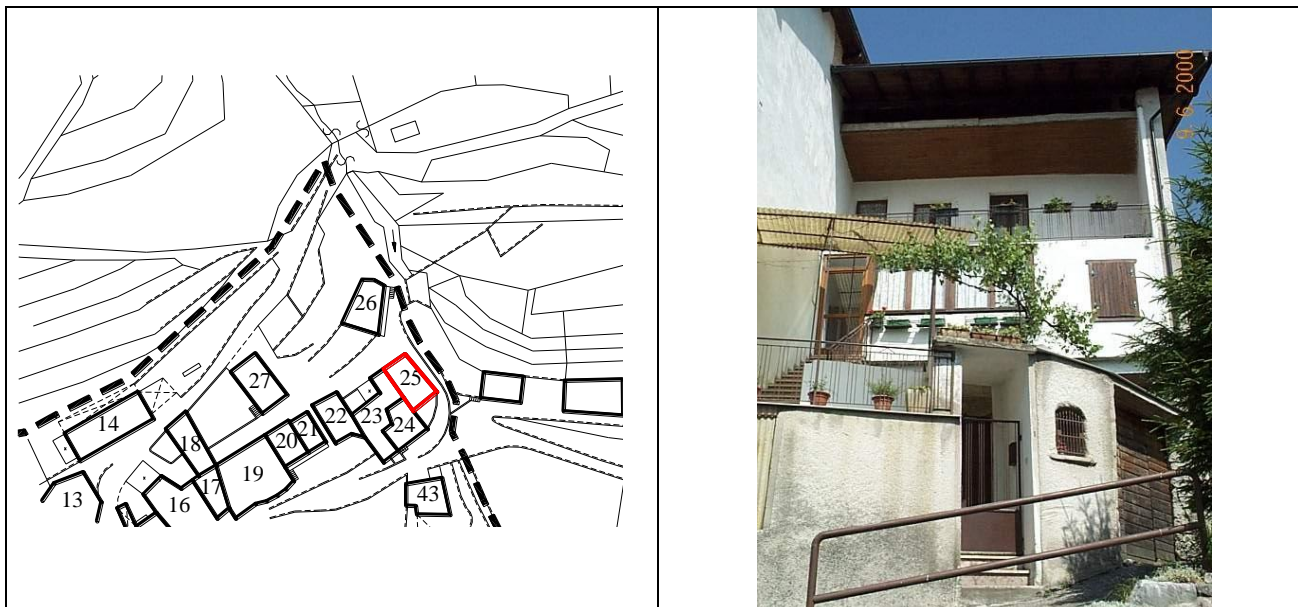
Scheda per il rilievo delle unità edilizie in Centro Storico

P.R.G. del Comune di Mori
C.C. Nomesino f.m 3 p.ed 57

Frazione Nomesino
rilevato da geom.Peratti

Scheda nr. 25
data settembre 2011

Estratto mappa scala 1:2000



| | | | |
|-----------|----------------------------------------------------------------------|-----------------------|--------------|
| 1 | Tipologia funzionale | Edificio residenziale | Punti |
| 2 | Epoca di costruzione | Anteriore al 1860 | 8 |
| 3 | Tipologia architettonica storica | Media definizione | 6 |
| 4 | Permanenza dei caratteri formali tradizionali | | |
| | Volumetrici originali (superfetazioni, ampliamenti, sopraelevazioni) | | 1 |
| | Costruttivi (copertura, struttura, aperture, balconi, scale) | | 1 |
| | Complementari (manto di copertura, serramenti, abbaini, intonaci) | | 1 |
| | Decorativi (affreschi, cornicioni, modanature, bugnati, ecc.) | | 0 |
| | Totale punteggio | | 17 |
| 5 | Degrado | Nulla | |
| 6 | Grado di utilizzo | Utilizzato | |
| 7 | Spazi di pertinenza | Media qualità | |
| 8 | Vincoli legislativi | | |
| 9 | Categoria di intervento del Piano vigente | C | |
| 10 | Note :..... :..... | | |

PROGETTO

| | |
|-----------|----------------------------------------------------------------------------------------------------------------------------------------------------------------------------|
| 11 | Categoria di intervento prevista: R3 |
| 12 | Vincoli particolari |
| 13 | Categoria di intervento per gli spazi di pertinenza: riqualificazione della pavimentazione come da indicazioni del Repertorio delle soluzioni progettuali, lato sud |

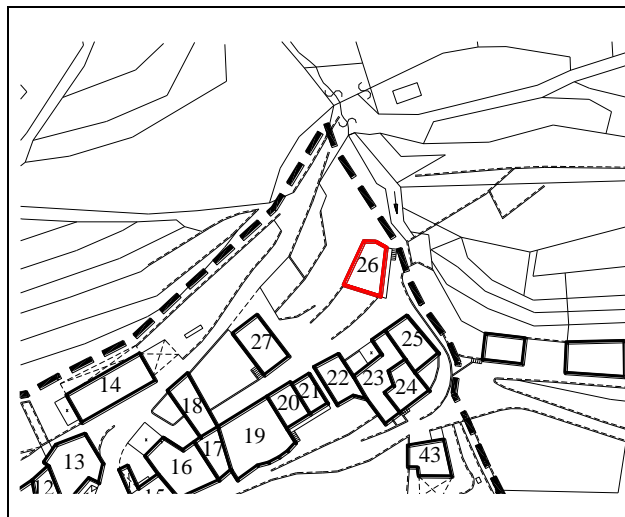
Scheda per il rilievo delle unità edilizie in Centro Storico

P.R.G. del Comune di Mori
C.C. Nomesino f.m 3 p.ed 50

Frazione Nomesino
rilevato da geom.Peratti

Scheda nr. 26
data settembre 2011

Estratto mappa scala 1:2000



| | | | |
|----|-----------------------------------------------------------------------|-----------------------|--------------|
| 1 | Tipologia funzionale | Edificio residenziale | Punti |
| 2 | Epoca di costruzione | Anteriore al 1860 | 8 |
| 3 | Tipologia architettonica storica | Alta definizione | 8 |
| 4 | Permanenza dei caratteri formali tradizionali | | |
| | Volumetrici originali (superfettazioni, ampliamenti, sopraelevazioni) | | 2 |
| | Costruttivi (copertura, struttura, aperture, balconi, scale) | | 2 |
| | Complementari (manto di copertura, serramenti, abbaini, intonaci) | | 2 |
| | Decorativi (affreschi, cornicioni, modanature, bugnati, ecc.) | | 0 |
| | Totale punteggio | | 22 |
| 5 | Degrado | Elevato | |
| 6 | Grado di utilizzo | In stato di abbandono | |
| 7 | Spazi di pertinenza | Media qualità | |
| 8 | Vincoli legislativi | | |
| 9 | Categoria di intervento del Piano vigente | C | |
| 10 | Note :..... :..... | | |

PROGETTO

| | |
|----|-----------------------------------------------------------------------------------------------------------------------------------------------------------------------------------|
| 11 | Categoria di intervento prevista: R2 |
| 12 | Vincoli particolari : fronte principale |
| 13 | Categoria di intervento per gli spazi di pertinenza: conferma dello stato attuale/posa di pavimentazione secondo le indicazioni del Repertorio delle soluzioni progettuali |

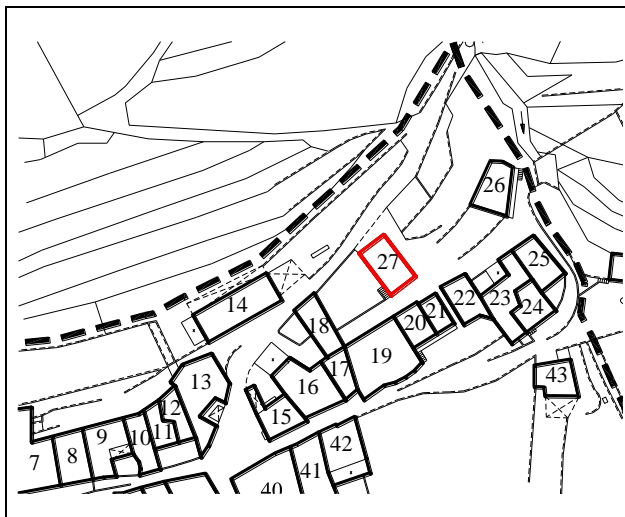
Scheda per il rilievo delle unità edilizie in Centro Storico

P.R.G. del Comune di Mori
C.C. Nomesino f.m 3 p.ed 64-65

Frazione Nomesino
rilevato da geom.Peratti

Scheda nr. 27
data settembre 2011

Estratto mappa scala 1:2000



| | | | |
|----|-----------------------------------------------------------------------|-------------------------------------|--------------|
| 1 | Tipologia funzionale | Edificio ad uso agricolo-zootecnico | Punti |
| 2 | Epoca di costruzione | Posteriore al 1939 | 4 |
| 3 | Tipologia architettonica storica | Nessuna definizione | 0 |
| 4 | Permanenza dei caratteri formali tradizionali | | |
| | Volumetrici originali (superfettazioni, ampliamenti, sopraelevazioni) | | 2 |
| | Costruttivi (copertura, struttura, aperture, balconi, scale) | | 0 |
| | Complementari (manto di copertura, serramenti, abbaini, intonaci) | | 0 |
| | Decorativi (affreschi, cornicioni, modanature, bugnati, ecc.) | | 0 |
| | Totale punteggio | | 6 |
| 5 | Degrado | Nulla | |
| 6 | Grado di utilizzo | Utilizzato | |
| 7 | Spazi di pertinenza | Media qualità | |
| 8 | Vincoli legislativi | | |
| 9 | Categoria di intervento del Piano vigente | D | |
| 10 | Note :..... | | |
| | :..... | | |

PROGETTO

| | |
|----|------------------------------------------------------------------------------------------------------------------------------------------------------------------------------------|
| 11 | Categoria di intervento prevista : R5 |
| 12 | Vincoli particolari |
| 13 | Categoria di intervento per gli spazi di pertinenza : conferma dello stato attuale/posa di pavimentazione secondo le indicazioni del Repertorio delle soluzioni progettuali |

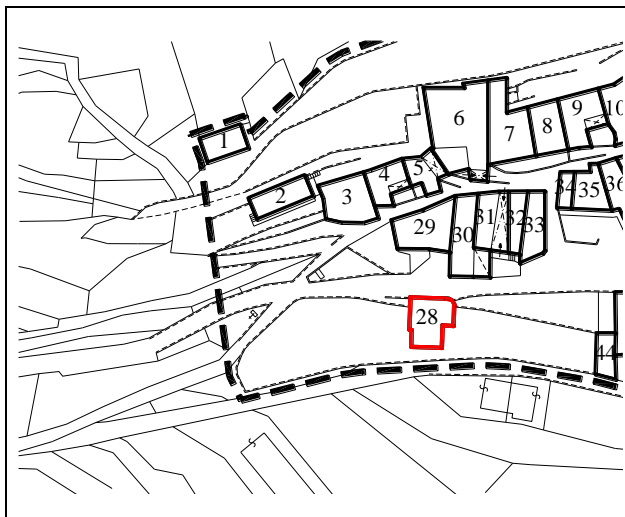
Scheda per il rilievo delle unità edilizie in Centro Storico

P.R.G. del Comune di Mori
C.C. Nomesino f.m 3 p.ed 27/2

Frazione Nomesino
rilevato da geom.Peratti

Scheda nr. 28
data settembre 2011

Estratto mappa scala 1:2000



| | | | |
|----|-----------------------------------------------------------------------|-----------------------|--------------|
| 1 | Tipologia funzionale | Edificio residenziale | Punti |
| 2 | Epoca di costruzione | Anteriore al 1860 | 8 |
| 3 | Tipologia architettonica storica | Nessuna definizione | 0 |
| 4 | Permanenza dei caratteri formali tradizionali | | |
| | Volumetrici originali (superfettazioni, ampliamenti, sopraelevazioni) | | 0 |
| | Costruttivi (copertura, struttura, aperture, balconi, scale) | | 0 |
| | Complementari (manto di copertura, serramenti, abbaini, intonaci) | | 1 |
| | Decorativi (affreschi, cornicioni, modanature, bugnati, ecc.) | | 0 |
| | Totale punteggio | | 9 |
| 5 | Degrado | Nullo | |
| 6 | Grado di utilizzo | Sottoutilizzato | |
| 7 | Spazi di pertinenza | Media qualità | |
| 8 | Vincoli legislativi | | |
| 9 | Categoria di intervento del Piano vigente | D | |
| 10 | Note :..... | | |
| | :..... | | |

PROGETTO

| | |
|----|------------------------------------------------------------------------------------------------------------------------------------------------------------------------------------|
| 11 | Categoria di intervento prevista: R5 |
| 12 | Vincoli particolari |
| 13 | Categoria di intervento per gli spazi di pertinenza : conferma dello stato attuale/posa di pavimentazione secondo le indicazioni del Repertorio delle soluzioni progettuali |

Scheda per il rilievo delle unità edilizie in Centro Storico

P.R.G. del Comune di Mori
C.C. Nomesino f.m 3 p.ed 30

Frazione Nomesino
rilevato da geom.Peratti

Scheda nr. 29
data settembre 2011

Estratto mappa scala 1:2000



| | | | |
|-----------|----------------------------------------------------------------------|-----------------------|--------------|
| 1 | Tipologia funzionale | Edificio residenziale | Punti |
| 2 | Epoca di costruzione | Anteriore al 1860 | 8 |
| 3 | Tipologia architettonica storica | Alta definizione | 8 |
| 4 | Permanenza dei caratteri formali tradizionali | | |
| | Volumetrici originali (superfetazioni, ampliamenti, sopraelevazioni) | | 2 |
| | Costruttivi (copertura, struttura, aperture, balconi, scale) | | 1 |
| | Complementari (manto di copertura, serramenti, abbaini, intonaci) | | 2 |
| | Decorativi (affreschi, cornicioni, modanature, bugnati, ecc.) | | 0 |
| | Totale punteggio | | 21 |
| 5 | Degrado | Medio-Elevato | |
| 6 | Grado di utilizzo | In stato di abbandono | |
| 7 | Spazi di pertinenza | Media qualità | |
| 8 | Vincoli legislativi | | |
| 9 | Categoria di intervento del Piano vigente | C | |
| 10 | Note :..... :..... | | |

PROGETTO

| | |
|-----------|------------------------------------------------------------------------------------------------------------------------------------------------------------------|
| 11 | Categoria di intervento prevista: R2 |
| 12 | Vincoli particolari : portale in muratura |
| 13 | Categoria di intervento per gli spazi di pertinenza: riqualificazione della pavimentazione come da indicazioni del Repertorio delle soluzioni progettuali |

Scheda per il rilievo delle unità edilizie in Centro Storico

P.R.G. del Comune di Mori
C.C. Nomesino f.m 3 p.ed 27/1

Frazione Nomesino
rilevato da geom.Peratti

Scheda nr. 30
data settembre 2011

Estratto mappa scala 1:2000



| | | | |
|-----------|-----------------------------------------------------------------------|-----------------------|--------------|
| 1 | Tipologia funzionale | Edificio residenziale | Punti |
| 2 | Epoca di costruzione | Anteriore al 1860 | 8 |
| 3 | Tipologia architettonica storica | Alta definizione | 8 |
| 4 | Permanenza dei caratteri formali tradizionali | | |
| | Volumetrici originali (superfettazioni, ampliamenti, sopraelevazioni) | | 2 |
| | Costruttivi (copertura, struttura, aperture, balconi, scale) | | 1 |
| | Complementari (manto di copertura, serramenti, abbaini, intonaci) | | 2 |
| | Decorativi (affreschi, cornicioni, modanature, bugnati, ecc.) | | 0 |
| | Totale punteggio | | 21 |
| 5 | Degrado | Nulla | |
| 6 | Grado di utilizzo | Utilizzato | |
| 7 | Spazi di pertinenza | Media qualità | |
| 8 | Vincoli legislativi | | |
| 9 | Categoria di intervento del Piano vigente | C | |
| 10 | Note :..... :..... | | |

PROGETTO

| | |
|-----------|------------------------------------------------------------------------------------------------------------------------------------------------------------------|
| 11 | Categoria di intervento prevista: R2 |
| 12 | Vincoli particolari : ballatoio, fronte lato est |
| 13 | Categoria di intervento per gli spazi di pertinenza: riqualificazione della pavimentazione come da indicazioni del Repertorio delle soluzioni progettuali |

Scheda per il rilievo delle unità edilizie in Centro Storico

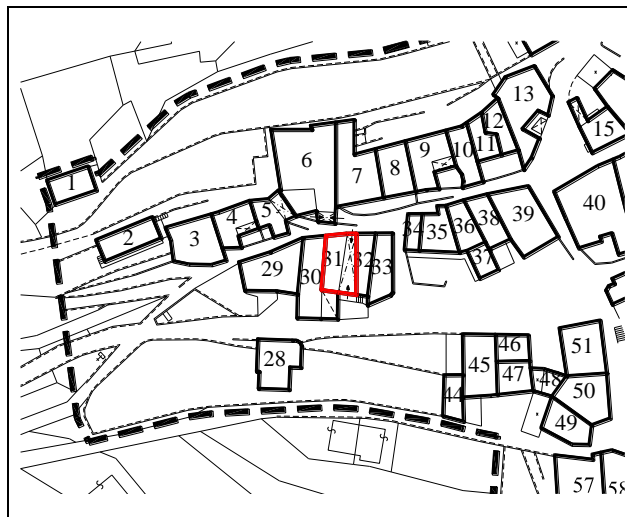
P.R.G. del Comune di Mori
C.C. Nomesino f.m 3 p.ed 26

Frazione Nomesino
rilevato da geom.Peratti

Scheda nr. 31
data settembre 2011

Estratto mappa scala 1:2000

Fotografia al maggio 2000



| | | | |
|-----------|-----------------------------------------------------------------------|---------------------------|--------------|
| 1 | Tipologia funzionale zootecnico | Edificio ad uso agricolo- | Punti |
| 2 | Epoca di costruzione | Anteriore al 1860 | 8 |
| 3 | Tipologia architettonica storica | Alta definizione | 8 |
| 4 | Permanenza dei caratteri formali tradizionali | | |
| | Volumetrici originali (superfettazioni, ampliamenti, sopraelevazioni) | | 2 |
| | Costruttivi (copertura, struttura, aperture, balconi, scale) | | 2 |
| | Complementari (manto di copertura, serramenti, abbaini, intonaci) | | 2 |
| | Decorativi (affreschi, cornicioni, modanature, bugnati, ecc.) | | 0 |
| | Totale punteggio | | 22 |
| 5 | Degrado | Medio | |
| 6 | Grado di utilizzo | Sottoutilizzato | |
| 7 | Spazi di pertinenza | Media qualità | |
| 8 | Vincoli legislativi | | |
| 9 | Categoria di intervento del Piano vigente | C | |
| 10 | Note :..... :..... | | |

PROGETTO

| | |
|-----------|------------------------------------------------------------------------------------------------------------------------------------------------------------------|
| 11 | Categoria di intervento prevista: R2 |
| 12 | Vincoli particolari : ballatoi, fronte lato sud |
| 13 | Categoria di intervento per gli spazi di pertinenza: riqualificazione della pavimentazione come da indicazioni del Repertorio delle soluzioni progettuali |

Scheda per il rilievo delle unità edilizie in Centro Storico

P.R.G. del Comune di Mori
C.C. Nomesino f.m 3 p.ed 25

Frazione Nomesino
rilevato da geom.Peratti

Scheda nr. 32
data settembre 2011

Estratto mappa scala 1:2000



| | | | |
|----|----------------------------------------------------------------------|-----------------------|--------------|
| 1 | Tipologia funzionale | Edificio residenziale | Punti |
| 2 | Epoca di costruzione | Anteriore al 1860 | 8 |
| 3 | Tipologia architettonica storica | Alta definizione | 8 |
| 4 | Permanenza dei caratteri formali tradizionali | | |
| | Volumetrici originali (superfetazioni, ampliamenti, sopraelevazioni) | | 2 |
| | Costruttivi (copertura, struttura, aperture, balconi, scale) | | 2 |
| | Complementari (manto di copertura, serramenti, abbaini, intonaci) | | 2 |
| | Decorativi (affreschi, cornicioni, modanature, bugnati, ecc.) | | 0 |
| | Totale punteggio | | 22 |
| 5 | Degrado | Medio | |
| 6 | Grado di utilizzo | Sottoutilizzato | |
| 7 | Spazi di pertinenza | Media qualità | |
| 8 | Vincoli legislativi | | |
| 9 | Categoria di intervento del Piano vigente | - | |
| 10 | Note : | | |

PROGETTO

| | |
|----|------------------------------------------------------------------------------------------------------------------------------------------------------------------|
| 11 | Categoria di intervento prevista: R2 |
| 12 | Vincoli particolari : ballatoi |
| 13 | Categoria di intervento per gli spazi di pertinenza: riqualificazione della pavimentazione come da indicazioni del Repertorio delle soluzioni progettuali |

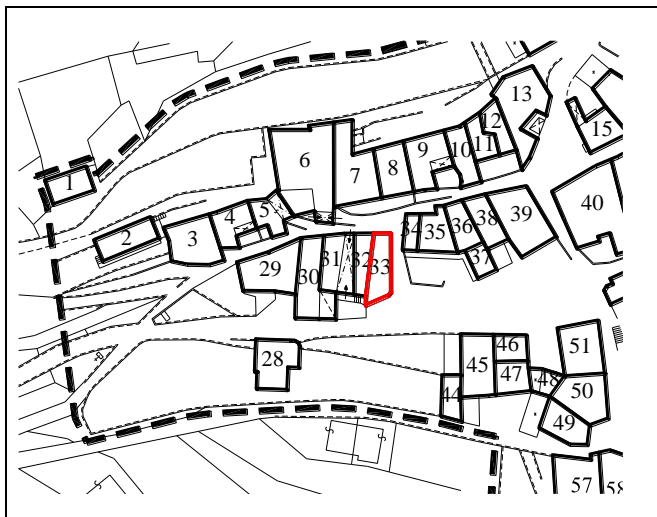
Scheda per il rilievo delle unità edilizie in Centro Storico

P.R.G. del Comune di Mori
C.C. Nomesino f.m 3 p.ed 24

Frazione Nomesino
rilevato da geom.Peratti

Scheda nr. 33
data settembre 2011

Estratto mappa scala 1:2000



| | | | |
|----|-----------------------------------------------------------------------|-----------------------|--------------|
| 1 | Tipologia funzionale | Edificio residenziale | Punti |
| 2 | Epoca di costruzione | Anteriore al 1860 | 8 |
| 3 | Tipologia architettonica storica | Media definizione | 6 |
| 4 | Permanenza dei caratteri formali tradizionali | | |
| | Volumetrici originali (superfettazioni, ampliamenti, sopraelevazioni) | | 1 |
| | Costruttivi (copertura, struttura, aperture, balconi, scale) | | 1 |
| | Complementari (manto di copertura, serramenti, abbaini, intonaci) | | 1 |
| | Decorativi (affreschi, cornicioni, modanature, bugnati, ecc.) | | 0 |
| | Totale punteggio | | 17 |
| 5 | Degrado | Nulla | |
| 6 | Grado di utilizzo | Utilizzato | |
| 7 | Spazi di pertinenza | Media qualità | |
| 8 | Vincoli legislativi | | |
| 9 | Categoria di intervento del Piano vigente | C | |
| 10 | Note :..... :..... | | |

PROGETTO

| | |
|----|------------------------------------------------------------------------------------------------------------------------------------------------------------------|
| 11 | Categoria di intervento prevista: R3 con riqualificazione delle facciate |
| 12 | Vincoli particolari : portale in pietra |
| 13 | Categoria di intervento per gli spazi di pertinenza: riqualificazione della pavimentazione come da indicazioni del Repertorio delle soluzioni progettuali |

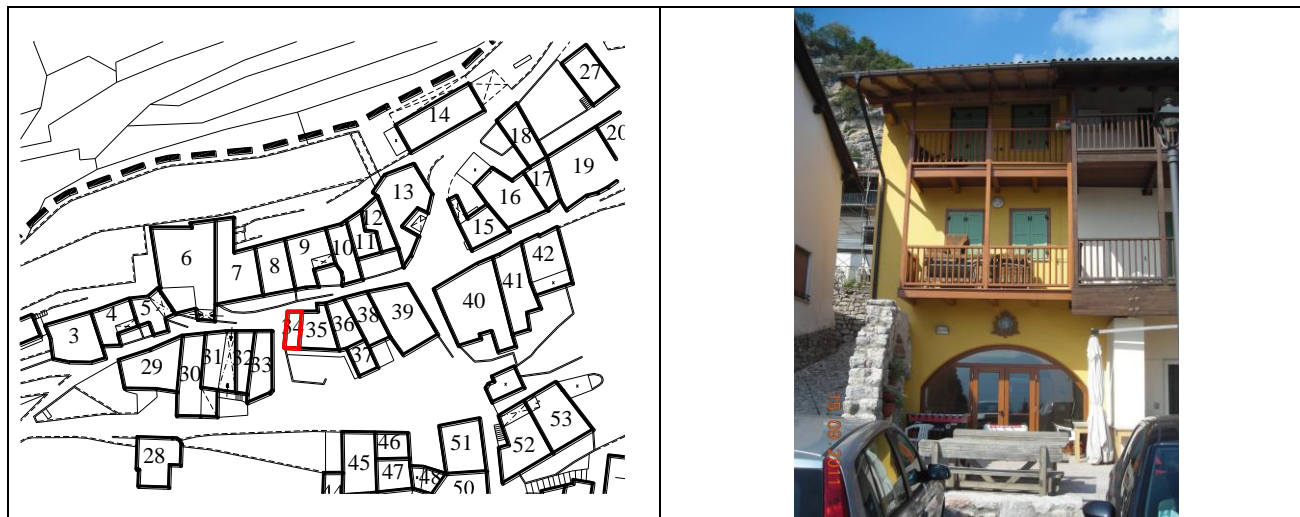
Scheda per il rilievo delle unità edilizie in Centro Storico

P.R.G. del Comune di Mori
C.C. Nomesino f.m 3 p.ed 23

Frazione Nomesino
rilevato da geom.Peratti

Scheda nr. 34
data settembre 2011

Estratto mappa scala 1:2000



| | | | |
|----|-----------------------------------------------------------------------|-----------------------|--------------|
| 1 | Tipologia funzionale | Edificio residenziale | Punti |
| 2 | Epoca di costruzione | Anteriore al 1860 | 8 |
| 3 | Tipologia architettonica storica | Media definizione | 6 |
| 4 | Permanenza dei caratteri formali tradizionali | | |
| | Volumetrici originali (superfettazioni, ampliamenti, sopraelevazioni) | | 2 |
| | Costruttivi (copertura, struttura, aperture, balconi, scale) | | 1 |
| | Complementari (manto di copertura, serramenti, abbaini, intonaci) | | 2 |
| | Decorativi (affreschi, cornicioni, modanature, bugnati, ecc.) | | 0 |
| | Totale punteggio | | 19 |
| 5 | Degrado | Nulla | |
| 6 | Grado di utilizzo | Sotto utilizzato | |
| 7 | Spazi di pertinenza | Media qualità | |
| 8 | Vincoli legislativi | | |
| 9 | Categoria di intervento del Piano vigente | C | |
| 10 | Note :..... :..... | | |

PROGETTO

| | |
|----|----------------------------------------------------------------------------------------------------------|
| 11 | Categoria di intervento prevista: R3 |
| 12 | Vincoli particolari |
| 13 | Categoria di intervento per gli spazi di pertinenza : conservazione della pavimentazione presente |

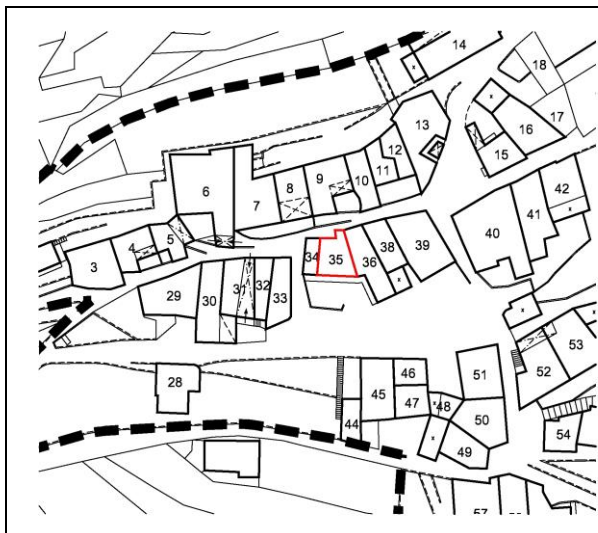
Scheda per il rilievo delle unità edilizie in Centro Storico

P.R.G. del Comune di Mori
C.C. Nomesino f.m 3 p.ed 22/2

Frazione Nomesino
rilevato da geom.Peratti

Scheda nr. 35
data settembre 2011

Estratto mappa scala 1:2000



| | | | |
|----|-----------------------------------------------------------------------|-------------------------|-----------|
| 1 | Tipologia funzionale | Altro - Ad uso pubblico | Punti |
| 2 | Epoca di costruzione | Anteriore al 1860 | 8 |
| 3 | Tipologia architettonica storica | Media definizione | 6 |
| 4 | Permanenza dei caratteri formali tradizionali | | |
| | Volumetrici originali (superfettazioni, ampliamenti, sopraelevazioni) | | 2 |
| | Costruttivi (copertura, struttura, aperture, balconi, scale) | | 1 |
| | Complementari (manto di copertura, serramenti, abbaini, intonaci) | | 1 |
| | Decorativi (affreschi, cornicioni, modanature, bugnati, ecc.) | | 0 |
| | Totale punteggio | | 20 |
| 5 | Degrado | Nullo | |
| 6 | Grado di utilizzo | Utilizzato | |
| 7 | Spazi di pertinenza | Media qualità | |
| 8 | Vincoli legislativi | | |
| 9 | Categoria di intervento del Piano vigente | C | |
| 10 | Note :..... :..... | | |

PROGETTO

| | |
|----|--------------------------------------------------------------------------------------------------|
| 11 | Categoria di intervento prevista: R3 |
| 12 | Vincoli particolari |
| 13 | Categoria di intervento per gli spazi di pertinenza: conservazione della pavimentazione presente |

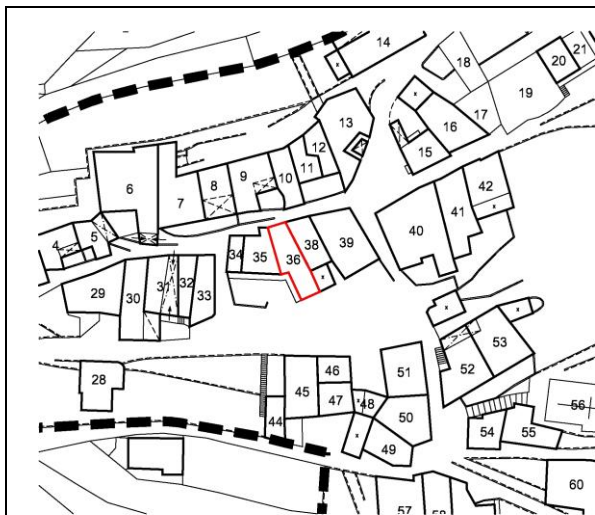
Scheda per il rilievo delle unità edilizie in Centro Storico

P.R.G. del Comune di Mori
C.C. Nomesino f.m 3 p.ed 21

Frazione Nomesino
rilevato da geom.Peratti

Scheda nr. 36
data settembre 2011

Estratto mappa scala 1:2000



| 1 | Tipologia funzionale uso agricolo-zootecnico | Edificio residenziale e ad | Punti |
|----|-----------------------------------------------------------------------|----------------------------|-----------|
| 2 | Epoca di costruzione | Anteriore al 1860 | 8 |
| 3 | Tipologia architettonica storica | Media definizione | 6 |
| 4 | Permanenza dei caratteri formali tradizionali | | |
| | Volumetrici originali (superfettazioni, ampliamenti, sopraelevazioni) | | 2 |
| | Costruttivi (copertura, struttura, aperture, balconi, scale) | | 1 |
| | Complementari (manto di copertura, serramenti, abbaini, intonaci) | | 2 |
| | Decorativi (affreschi, cornicioni, modanature, bugnati, ecc.) | | 0 |
| | Totale punteggio | | 19 |
| 5 | Degrado | Nullo | |
| 6 | Grado di utilizzo | Sottoutilizzato | |
| 7 | Spazi di pertinenza | Media qualità | |
| 8 | Vincoli legislativi | | |
| 9 | Categoria di intervento del Piano vigente | C | |
| 10 | Note :..... :..... | | |

PROGETTO

| | |
|----|---------------------------------------------------------------------------------------------------|
| 11 | Categoria di intervento prevista. R3 |
| 12 | Vincoli particolari : portale in pietra |
| 13 | Categoria di intervento per gli spazi di pertinenza : conservazione della pavimentazione presente |

Scheda per il rilievo delle unità edilizie in Centro Storico

P.R.G. del Comune di Mori
C.C. Nomesino f.m 3 p.ed 20

Frazione Nomesino
rilevato da geom.Peratti

Scheda nr. 38
data settembre 2011

Estratto mappa scala 1:2000



| | | | |
|-----------|-----------------------------------------------------------------------|---------------------------|--------------|
| 1 | Tipologia funzionale zootecnico | Edificio ad uso agricolo- | Punti |
| 2 | Epoca di costruzione | Anteriore al 1860 | 8 |
| 3 | Tipologia architettonica storica | Media definizione | 6 |
| 4 | Permanenza dei caratteri formali tradizionali | | |
| | Volumetrici originali (superfettazioni, ampliamenti, sopraelevazioni) | | 1 |
| | Costruttivi (copertura, struttura, aperture, balconi, scale) | | 1 |
| | Complementari (manto di copertura, serramenti, abbaini, intonaci) | | 2 |
| | Decorativi (affreschi, cornicioni, modanature, bugnati, ecc.) | | 0 |
| | Totale punteggio | | 18 |
| 5 | Degrado | Nulla | |
| 6 | Grado di utilizzo | Sottoutilizzato | |
| 7 | Spazi di pertinenza | Media qualità | |
| 8 | Vincoli legislativi | | |
| 9 | Categoria di intervento del Piano vigente | C | |
| 10 | Note :..... :..... | | |

PROGETTO

| | |
|-----------|------------------------------------------------------------------|
| 11 | Categoria di intervento prevista: R3 |
| 12 | Vincoli particolari |
| 13 | Categoria di intervento per gli spazi di pertinenza |

Scheda per il rilievo delle unità edilizie in Centro Storico

P.R.G. del Comune di Mori
C.C. Nomesino f.m 3 p.ed 17

Frazione Nomesino
rilevato da geom.Peratti

Scheda nr. 39
data settembre 2011

Estratto mappa scala 1:2000



| | | | |
|----|-----------------------------------------------------------------------|-----------------------|--------------|
| 1 | Tipologia funzionale | Edificio residenziale | Punti |
| 2 | Epoca di costruzione | Anteriore al 1860 | 8 |
| 3 | Tipologia architettonica storica | Media definizione | 6 |
| 4 | Permanenza dei caratteri formali tradizionali | | |
| | Volumetrici originali (superfettazioni, ampliamenti, sopraelevazioni) | | 2 |
| | Costruttivi (copertura, struttura, aperture, balconi, scale) | | 1 |
| | Complementari (manto di copertura, serramenti, abbaini, intonaci) | | 2 |
| | Decorativi (affreschi, cornicioni, modanature, bugnati, ecc.) | | 0 |
| | Totale punteggio | | 19 |
| 5 | Degrado | Nullo | |
| 6 | Grado di utilizzo | Utilizzato | |
| 7 | Spazi di pertinenza | Media qualità | |
| 8 | Vincoli legislativi | | |
| 9 | Categoria di intervento del Piano vigente | C | |
| 10 | Note :..... :..... | | |

PROGETTO

| | |
|----|------------------------------------------------------------------|
| 11 | Categoria di intervento prevista: R3 |
| 12 | Vincoli particolari |
| 13 | Categoria di intervento per gli spazi di pertinenza |

Scheda per il rilievo delle unità edilizie in Centro Storico

P.R.G. del Comune di Mori
C.C. Nomesino f.m 3 p.ed 46

Frazione Nomesino
rilevato da geom.Peratti

Scheda nr. 40
data settembre 2011

Estratto mappa scala 1:2000



| | | | |
|----|----------------------------------------------------------------------|-----------------------|--------------|
| 1 | Tipologia funzionale | Edificio residenziale | Punti |
| 2 | Epoca di costruzione | Anteriore al 1860 | 8 |
| 3 | Tipologia architettonica storica | Media definizione | 6 |
| 4 | Permanenza dei caratteri formali tradizionali | | |
| | Volumetrici originali (superfetazioni, ampliamenti, sopraelevazioni) | | 0 |
| | Costruttivi (copertura, struttura, aperture, balconi, scale) | | 1 |
| | Complementari (manto di copertura, serramenti, abbaini, intonaci) | | 2 |
| | Decorativi (affreschi, cornicioni, modanature, bugnati, ecc.) | | 0 |
| | Totale punteggio | | 17 |
| 5 | Degrado | Medio | |
| 6 | Grado di utilizzo | Utilizzato | |
| 7 | Spazi di pertinenza | Media qualità | |
| 8 | Vincoli legislativi | | |
| 9 | Categoria di intervento del Piano vigente | C | |
| 10 | Note : :..... | | |

PROGETTO

| | |
|----|------------------------------------------------------------------------------------------------------------------------------------------------------------------|
| 11 | Categoria di intervento prevista: R3 |
| 12 | Vincoli particolari |
| 13 | Categoria di intervento per gli spazi di pertinenza: riqualificazione della pavimentazione come da indicazioni del Repertorio delle soluzioni progettuali |

Scheda per il rilievo delle unità edilizie in Centro Storico

P.R.G. del Comune di Mori
C.C. Nomesino f.m 3 p.ed 48p

Frazione Nomesino
rilevato da geom.Peratti

Scheda nr. 41
data settembre 2011

Estratto mappa scala 1:2000



| | | | |
|-----------|-----------------------------------------------------------------------|-----------------------|--------------|
| 1 | Tipologia funzionale | Edificio residenziale | Punti |
| 2 | Epoca di costruzione | Anteriore al 1860 | 8 |
| 3 | Tipologia architettonica storica | Media definizione | 6 |
| 4 | Permanenza dei caratteri formali tradizionali | | |
| | Volumetrici originali (superfettazioni, ampliamenti, sopraelevazioni) | | 2 |
| | Costruttivi (copertura, struttura, aperture, balconi, scale) | | 1 |
| | Complementari (manto di copertura, serramenti, abbaini, intonaci) | | 2 |
| | Decorativi (affreschi, cornicioni, modanature, bugnati, ecc.) | | 0 |
| | Totale punteggio | | 19 |
| 5 | Degrado | Medio | |
| 6 | Grado di utilizzo | Utilizzato | |
| 7 | Spazi di pertinenza | Media qualità | |
| 8 | Vincoli legislativi | | |
| 9 | Categoria di intervento del Piano vigente | C | |
| 10 | Note :..... :..... | | |

PROGETTO

| | |
|-----------|----------------------------------------------------------------------------------------------------------------------------------------------------------------------|
| 11 | Categoria di intervento prevista: R3 |
| 12 | Vincoli particolari : portale |
| 13 | Categoria di intervento per gli spazi di pertinenza : riqualificazione della pavimentazione secondo le indicazioni del Repertorio delle soluzioni progettuali |

Scheda per il rilievo delle unità edilizie in Centro Storico

P.R.G. del Comune di Mori
C.C. Nomesino f.m 3 p.ed 48p

Frazione Nomesino
rilevato da geom.Peratti

Scheda nr. 42
data settembre 2011

Estratto mappa scala 1:2000



| | | | |
|----|----------------------------------------------------------------------|-----------------------|--------------|
| 1 | Tipologia funzionale | Edificio residenziale | Punti |
| 2 | Epoca di costruzione | Anteriore al 1860 | 8 |
| 3 | Tipologia architettonica storica | Bassa definizione | 4 |
| 4 | Permanenza dei caratteri formali tradizionali | | |
| | Volumetrici originali (superfetazioni, ampliamenti, sopraelevazioni) | | 2 |
| | Costruttivi (copertura, struttura, aperture, balconi, scale) | | 1 |
| | Complementari (manto di copertura, serramenti, abbaini, intonaci) | | 1 |
| | Decorativi (affreschi, cornicioni, modanature, bugnati, ecc.) | | 0 |
| | Totale punteggio | | 16 |
| 5 | Degrado | Medio | |
| 6 | Grado di utilizzo | Sottoutilizzato | |
| 7 | Spazi di pertinenza | Media qualità | |
| 8 | Vincoli legislativi | | |
| 9 | Categoria di intervento del Piano vigente | C | |
| 10 | Note :..... :..... | | |

PROGETTO

| | |
|----|----------------------------------------------------------------------------------------------------------------------------------------------------------------------|
| 11 | Categoria di intervento prevista. R3 con riqualificazione delle facciate |
| 12 | Vincoli particolari |
| 13 | Categoria di intervento per gli spazi di pertinenza : riqualificazione della pavimentazione secondo le indicazioni del Repertorio delle soluzioni progettuali |

Scheda per il rilievo delle unità edilizie in Centro Storico

P.R.G. del Comune di Mori
C.C. Nomesino f.m 3 p.ed 72

Frazione Nomesino
rilevato da geom.Peratti

Scheda nr. 43
data settembre 2011

Estratto mappa scala 1:2000



| | | | |
|----|-----------------------------------------------------------------------|-----------------------|--------------|
| 1 | Tipologia funzionale | Edificio residenziale | Punti |
| 2 | Epoca di costruzione | Posteriore al 1939 | 4 |
| 3 | Tipologia architettonica storica | Nessuna definizione | 0 |
| 4 | Permanenza dei caratteri formali tradizionali | | |
| | Volumetrici originali (superfettazioni, ampliamenti, sopraelevazioni) | | 2 |
| | Costruttivi (copertura, struttura, aperture, balconi, scale) | | 1 |
| | Complementari (manto di copertura, serramenti, abbaini, intonaci) | | 1 |
| | Decorativi (affreschi, cornicioni, modanature, bugnati, ecc.) | | 0 |
| | Totale punteggio | | 8 |
| 5 | Degrado | Nulla | |
| 6 | Grado di utilizzo | Sottoutilizzato | |
| 7 | Spazi di pertinenza | Media qualità | |
| 8 | Vincoli legislativi | | |
| 9 | Categoria di intervento del Piano vigente | - | |
| 10 | Note :..... :..... | | |

PROGETTO

| | |
|----|------------------------------------------------------------------------------------------------------------------------------------------------------------------|
| 11 | Categoria di intervento prevista: R5 |
| 12 | Vincoli particolari |
| 13 | Categoria di intervento per gli spazi di pertinenza: riqualificazione della pavimentazione come da indicazioni del Repertorio delle soluzioni progettuali |

Scheda per il rilievo delle unità edilizie in Centro Storico

P.R.G. del Comune di Mori
C.C. Nomesino f.m 3 p.ed 35

Frazione Nomesino
rilevato da geom.Peratti

Scheda nr. 44
data settembre 2011

Estratto mappa scala 1:2000



| | | | |
|-----------|-----------------------------------------------------------------------|---------------------------|--------------|
| 1 | Tipologia funzionale zootecnico | Edificio ad uso agricolo- | Punti |
| 2 | Epoca di costruzione | Anteriore al 1860 | 8 |
| 3 | Tipologia architettonica storica | Bassa definizione | 4 |
| 4 | Permanenza dei caratteri formali tradizionali | | |
| | Volumetrici originali (superfettazioni, ampliamenti, sopraelevazioni) | | 0 |
| | Costruttivi (copertura, struttura, aperture, balconi, scale) | | 1 |
| | Complementari (manto di copertura, serramenti, abbaini, intonaci) | | 1 |
| | Decorativi (affreschi, cornicioni, modanature, bugnati, ecc.) | | 0 |
| | Totale punteggio | | 14 |
| 5 | Degrado | Nullo | |
| 6 | Grado di utilizzo | Utilizzato | |
| 7 | Spazi di pertinenza | Media qualità | |
| 8 | Vincoli legislativi | | |
| 9 | Categoria di intervento del Piano vigente | C | |
| 10 | Note :..... :..... | | |

PROGETTO

| | |
|-----------|------------------------------------------------------------------------------------------------------------------------------------------------------------------|
| 11 | Categoria di intervento prevista: R3 |
| 12 | Vincoli particolari |
| 13 | Categoria di intervento per gli spazi di pertinenza: riqualificazione della pavimentazione come da indicazioni del Repertorio delle soluzioni progettuali |

Scheda per il rilievo delle unità edilizie in Centro Storico

P.R.G. del Comune di Mori
C.C. Nomesino f.m 3 p.ed 15/2

Frazione Nomesino
rilevato da geom.Peratti

Scheda nr. 45
data settembre 2011

Estratto mappa scala 1:2000



| | | | |
|----|-----------------------------------------------------------------------|-----------------------|--------------|
| 1 | Tipologia funzionale | Edificio residenziale | Punti |
| 2 | Epoca di costruzione | Anteriore al 1860 | 8 |
| 3 | Tipologia architettonica storica | Media definizione | 6 |
| 4 | Permanenza dei caratteri formali tradizionali | | |
| | Volumetrici originali (superfettazioni, ampliamenti, sopraelevazioni) | | 2 |
| | Costruttivi (copertura, struttura, aperture, balconi, scale) | | 1 |
| | Complementari (manto di copertura, serramenti, abbaini, intonaci) | | 1 |
| | Decorativi (affreschi, cornicioni, modanature, bugnati, ecc.) | | 0 |
| | Totale punteggio | | 18 |
| 5 | Degrado | Medio | |
| 6 | Grado di utilizzo | Utilizzato | |
| 7 | Spazi di pertinenza | Media qualità | |
| 8 | Vincoli legislativi | | |
| 9 | Categoria di intervento del Piano vigente | C | |
| 10 | Note :..... :..... | | |

PROGETTO

| | |
|----|------------------------------------------------------------------------------------------------------------------------------------------------------------------|
| 11 | Categoria di intervento prevista: R3 |
| 12 | Vincoli particolari |
| 13 | Categoria di intervento per gli spazi di pertinenza: riqualificazione della pavimentazione come da indicazioni del Repertorio delle soluzioni progettuali |

Scheda per il rilievo delle unità edilizie in Centro Storico

P.R.G. del Comune di Mori
C.C. Nomesino f.m 3 p.ed 15p

Frazione Nomesino
rilevato da geom.Peratti

Scheda nr. 46
data settembre 2011

Estratto mappa scala 1:2000



| | | | |
|----|-----------------------------------------------------------------------|-----------------------|--------------|
| 1 | Tipologia funzionale | Edificio residenziale | Punti |
| 2 | Epoca di costruzione | Anteriore al 1860 | 8 |
| 3 | Tipologia architettonica storica | Media definizione | 6 |
| 4 | Permanenza dei caratteri formali tradizionali | | |
| | Volumetrici originali (superfettazioni, ampliamenti, sopraelevazioni) | | 2 |
| | Costruttivi (copertura, struttura, aperture, balconi, scale) | | 1 |
| | Complementari (manto di copertura, serramenti, abbaini, intonaci) | | 2 |
| | Decorativi (affreschi, cornicioni, modanature, bugnati, ecc.) | | 0 |
| | Totale punteggio | | 19 |
| 5 | Degrado | Nulla | |
| 6 | Grado di utilizzo | Utilizzato | |
| 7 | Spazi di pertinenza | Media qualità | |
| 8 | Vincoli legislativi | | |
| 9 | Categoria di intervento del Piano vigente | C | |
| 10 | Note :..... :..... | | |

PROGETTO

| | |
|----|------------------------------------------------------------------|
| 11 | Categoria di intervento prevista: R3 |
| 12 | Vincoli particolari |
| 13 | Categoria di intervento per gli spazi di pertinenza |

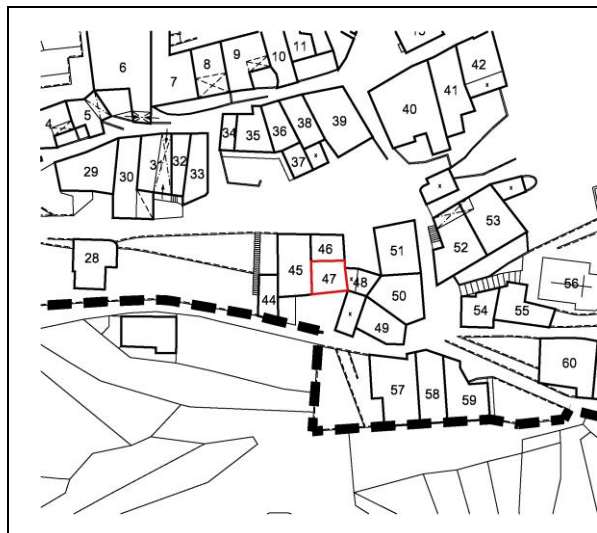
Scheda per il rilievo delle unità edilizie in Centro Storico

P.R.G. del Comune di Mori
C.C. Nomesino f.m 3 p.ed 15p

Frazione Nomesino
rilevato da geom.Peratti

Scheda nr. 47
data settembre 2011

Estratto mappa scala 1:2000



| | | | |
|-----------|----------------------------------------------------------------------|-----------------------|--------------|
| 1 | Tipologia funzionale | Edificio residenziale | Punti |
| 2 | Epoca di costruzione | Anteriore al 1860 | 8 |
| 3 | Tipologia architettonica storica | Media definizione | 6 |
| 4 | Permanenza dei caratteri formali tradizionali | | |
| | Volumetrici originali (superfetazioni, ampliamenti, sopraelevazioni) | | 2 |
| | Costruttivi (copertura, struttura, aperture, balconi, scale) | | 1 |
| | Complementari (manto di copertura, serramenti, abbaini, intonaci) | | 2 |
| | Decorativi (affreschi, cornicioni, modanature, bugnati, ecc.) | | 0 |
| | Totale punteggio | | 19 |
| 5 | Degrado | Nulla | |
| 6 | Grado di utilizzo | Utilizzato | |
| 7 | Spazi di pertinenza | Media qualità | |
| 8 | Vincoli legislativi | | |
| 9 | Categoria di intervento del Piano vigente | C | |
| 10 | Note :..... :..... | | |

PROGETTO

| | |
|-----------|------------------------------------------------------------------------------------------------------------------------------------------------------------------|
| 11 | Categoria di intervento prevista: R3 |
| 12 | Vincoli particolari |
| 13 | Categoria di intervento per gli spazi di pertinenza: riqualificazione della pavimentazione come da indicazioni del Repertorio delle soluzioni progettuali |

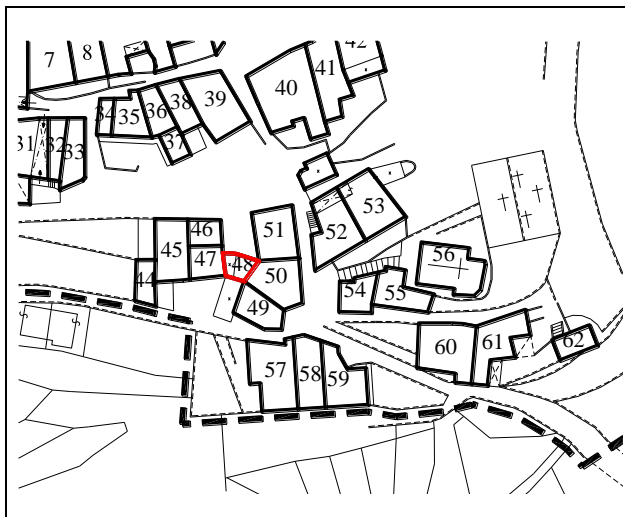
Scheda per il rilievo delle unità edilizie in Centro Storico

P.R.G. del Comune di Mori
C.C. Nomesino f.m 3 p.ed 13

Frazione Nomesino
rilevato da geom.Peratti

Scheda nr. 48
data settembre 2011

Estratto mappa scala 1:2000



| | | | |
|-----------|-----------------------------------------------------------------------|-----------------------|--------------|
| 1 | Tipologia funzionale | Edificio residenziale | Punti |
| 2 | Epoca di costruzione | Anteriore al 1860 | 8 |
| 3 | Tipologia architettonica storica | Alta definizione | 6 |
| 4 | Permanenza dei caratteri formali tradizionali | | |
| | Volumetrici originali (superfettazioni, ampliamenti, sopraelevazioni) | | 2 |
| | Costruttivi (copertura, struttura, aperture, balconi, scale) | | 1 |
| | Complementari (manto di copertura, serramenti, abbaini, intonaci) | | 2 |
| | Decorativi (affreschi, cornicioni, modanature, bugnati, ecc.) | | 0 |
| | Totale punteggio | | 19 |
| 5 | Degrado | Nulla | |
| 6 | Grado di utilizzo | Sottoutilizzato | |
| 7 | Spazi di pertinenza | Media qualità | |
| 8 | Vincoli legislativi | | |
| 9 | Categoria di intervento del Piano vigente | C | |
| 10 | Note :..... :..... | | |

PROGETTO

| | |
|-----------|-------------------------------------------------------------------------------------------------------------------------------------------------------------------|
| 11 | Categoria di intervento prevista: R3 |
| 12 | Vincoli particolari |
| 13 | Categoria di intervento per gli spazi di pertinenza : riqualificazione della pavimentazione come da indicazioni del Repertorio delle soluzioni progettuali |

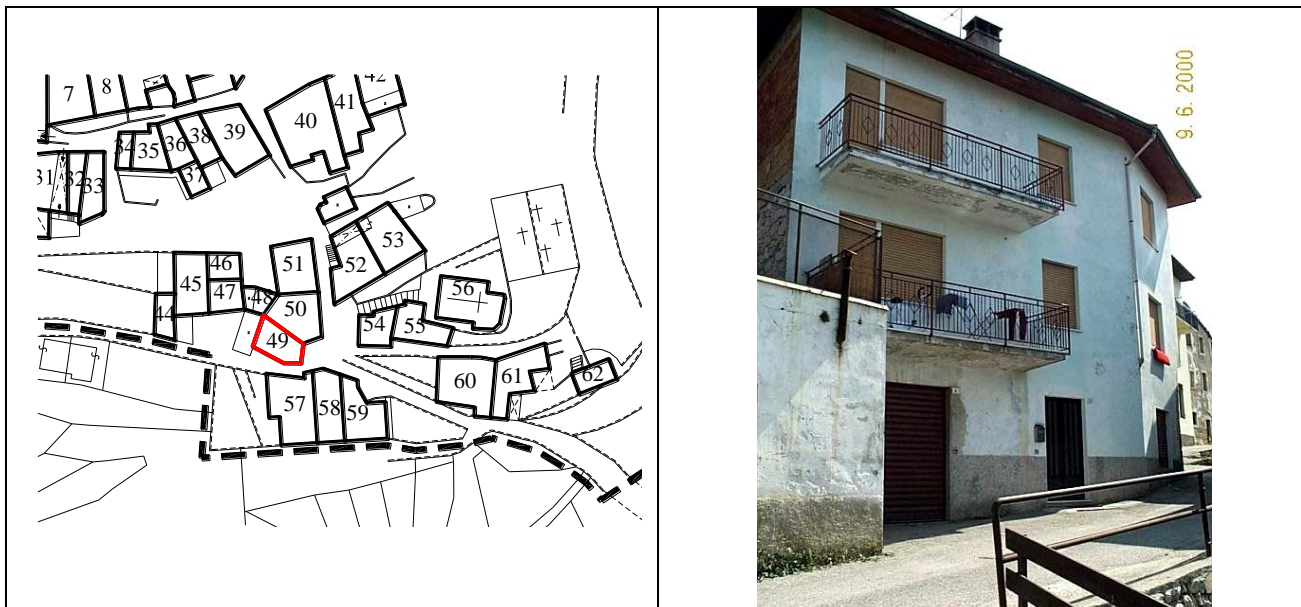
Scheda per il rilievo delle unità edilizie in Centro Storico

P.R.G. del Comune di Mori
C.C. Nomesino f.m 3 p.ed 10/2

Frazione Nomesino
rilevato da geom.Peratti

Scheda nr. 49
data settembre 2011

Estratto mappa scala 1:2000



| | | | |
|----|-----------------------------------------------------------------------|-----------------------|--------------|
| 1 | Tipologia funzionale | Edificio residenziale | Punti |
| 2 | Epoca di costruzione | Anteriore al 1860 | 8 |
| 3 | Tipologia architettonica storica | Bassa definizione | 4 |
| 4 | Permanenza dei caratteri formali tradizionali | | |
| | Volumetrici originali (superfettazioni, ampliamenti, sopraelevazioni) | | 1 |
| | Costruttivi (copertura, struttura, aperture, balconi, scale) | | 0 |
| | Complementari (manto di copertura, serramenti, abbaini, intonaci) | | 1 |
| | Decorativi (affreschi, cornicioni, modanature, bugnati, ecc.) | | 0 |
| | Totale punteggio | | 14 |
| 5 | Degrado | Nulla | |
| 6 | Grado di utilizzo | Sottoutilizzato | |
| 7 | Spazi di pertinenza | Media qualità | |
| 8 | Vincoli legislativi | | |
| 9 | Categoria di intervento del Piano vigente | C | |
| 10 | Note :..... :..... | | |

PROGETTO

| | |
|----|-------------------------------------------------------------------------------------|
| 11 | Categoria di intervento prevista: R3 con riqualificazione della facciata sud |
| 12 | Vincoli particolari |
| 13 | Categoria di intervento per gli spazi di pertinenza |

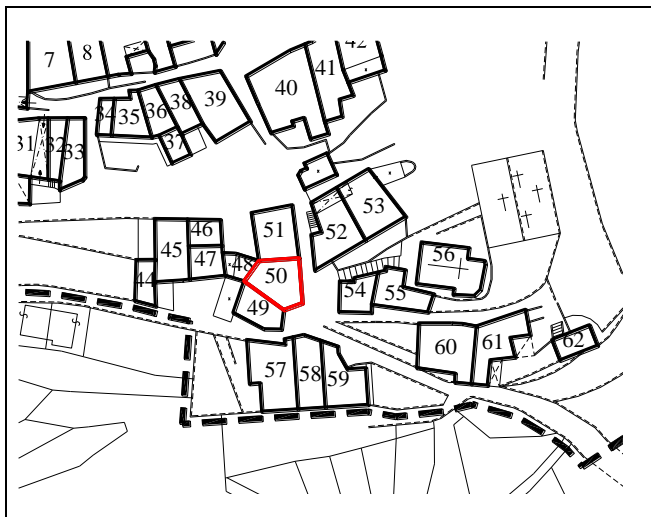
Scheda per il rilievo delle unità edilizie in Centro Storico

P.R.G. del Comune di Mori
C.C. Nomesino f.m 3 p.ed 10/1

Frazione Nomesino
rilevato da geom.Peratti

Scheda nr. 50
data settembre 2011

Estratto mappa scala 1:2000



| | | | |
|----|-----------------------------------------------------------------------|-----------------------|--------------|
| 1 | Tipologia funzionale | Edificio residenziale | Punti |
| 2 | Epoca di costruzione | Anteriore al 1860 | 8 |
| 3 | Tipologia architettonica storica | Alta definizione | 8 |
| 4 | Permanenza dei caratteri formali tradizionali | | |
| | Volumetrici originali (superfettazioni, ampliamenti, sopraelevazioni) | | 2 |
| | Costruttivi (copertura, struttura, aperture, balconi, scale) | | 1 |
| | Complementari (manto di copertura, serramenti, abbaini, intonaci) | | 2 |
| | Decorativi (affreschi, cornicioni, modanature, bugnati, ecc.) | | 0 |
| | Totale punteggio | | 21 |
| 5 | Degrado | Nullo | |
| 6 | Grado di utilizzo | Utilizzato | |
| 7 | Spazi di pertinenza | Media qualità | |
| 8 | Vincoli legislativi | | |
| 9 | Categoria di intervento del Piano vigente | C | |
| 10 | Note :..... :..... | | |

PROGETTO

| | |
|----|------------------------------------------------------------------|
| 11 | Categoria di intervento prevista: R2 |
| 12 | Vincoli particolari : portale in pietra |
| 13 | Categoria di intervento per gli spazi di pertinenza |

Scheda per il rilievo delle unità edilizie in Centro Storico

P.R.G. del Comune di Mori
C.C. Nomesino f.m 3 p.ed 12

Frazione Nomesino
rilevato da geom.Peratti

Scheda nr. 51
data settembre 2011

Estratto mappa scala 1:2000



| | | | |
|----|-----------------------------------------------------------------------|---------------------------|--------------|
| 1 | Tipologia funzionale zootecnico | Edificio ad uso agricolo- | Punti |
| 2 | Epoca di costruzione | Anteriore al 1860 | 8 |
| 3 | Tipologia architettonica storica | Alta definizione | 8 |
| 4 | Permanenza dei caratteri formali tradizionali | | |
| | Volumetrici originali (superfettazioni, ampliamenti, sopraelevazioni) | | 2 |
| | Costruttivi (copertura, struttura, aperture, balconi, scale) | | 1 |
| | Complementari (manto di copertura, serramenti, abbaini, intonaci) | | 1 |
| | Decorativi (affreschi, cornicioni, modanature, bugnati, ecc.) | | 0 |
| | Totale punteggio | | 20 |
| 5 | Degrado | Nulla | |
| 6 | Grado di utilizzo | Utilizzato | |
| 7 | Spazi di pertinenza | Media qualità | |
| 8 | Vincoli legislativi | | |
| 9 | Categoria di intervento del Piano vigente | C | |
| 10 | Note :..... :..... | | |

PROGETTO

| | |
|----|-------------------------------------------------------------------------------------------------------------------------------------------------------------------|
| 11 | Categoria di intervento prevista: R2 |
| 12 | Vincoli particolari : portale in pietra |
| 13 | Categoria di intervento per gli spazi di pertinenza : riqualificazione della pavimentazione come da indicazioni del Repertorio delle soluzioni progettuali |

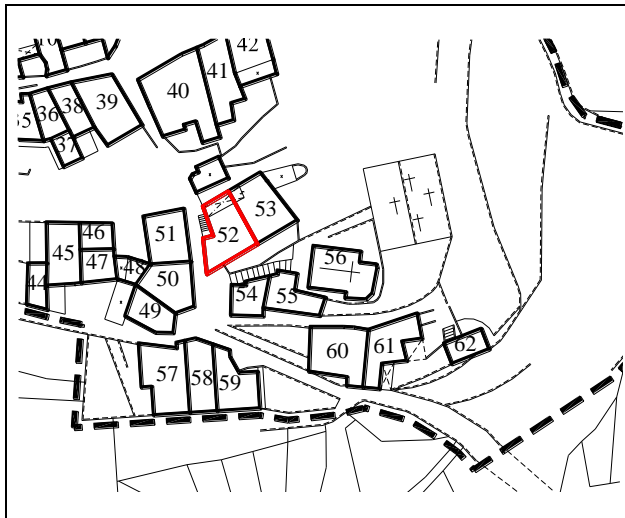
Scheda per il rilievo delle unità edilizie in Centro Storico

P.R.G. del Comune di Mori
C.C. Nomesino f.m 3 p.ed 11p

Frazione Nomesino
rilevato da geom.Peratti

Scheda nr. 52
data settembre 2011

Estratto mappa scala 1:2000



| | | | |
|----|-----------------------------------------------------------------------|-----------------------|-----------|
| 1 | Tipologia funzionale | Edificio residenziale | Punti |
| 2 | Epoca di costruzione | Anteriore al 1860 | 8 |
| 3 | Tipologia architettonica storica | Media definizione | 6 |
| 4 | Permanenza dei caratteri formali tradizionali | | |
| | Volumetrici originali (superfettazioni, ampliamenti, sopraelevazioni) | | 2 |
| | Costruttivi (copertura, struttura, aperture, balconi, scale) | | 1 |
| | Complementari (manto di copertura, serramenti, abbaini, intonaci) | | 1 |
| | Decorativi (affreschi, cornicioni, modanature, bugnati, ecc.) | | 0 |
| | Totale punteggio | | 18 |
| 5 | Degrado | Nulla | |
| 6 | Grado di utilizzo | Sottoutilizzato | |
| 7 | Spazi di pertinenza | Media qualità | |
| 8 | Vincoli legislativi | | |
| 9 | Categoria di intervento del Piano vigente | C | |
| 10 | Note :..... | | |
| | :..... | | |

PROGETTO

| | |
|----|-----------------------------------------------------------------------------------------------------------------------------------------------------------|
| 11 | Categoria di intervento prevista: R3 |
| 12 | Vincoli particolari : portale di accesso al cortile e muro recinzione |
| 13 | Categoria di intervento per gli spazi di pertinenza: riqualificazione della pavimentazione come da indicazioni del Repertorio delle soluzioni progettuali |

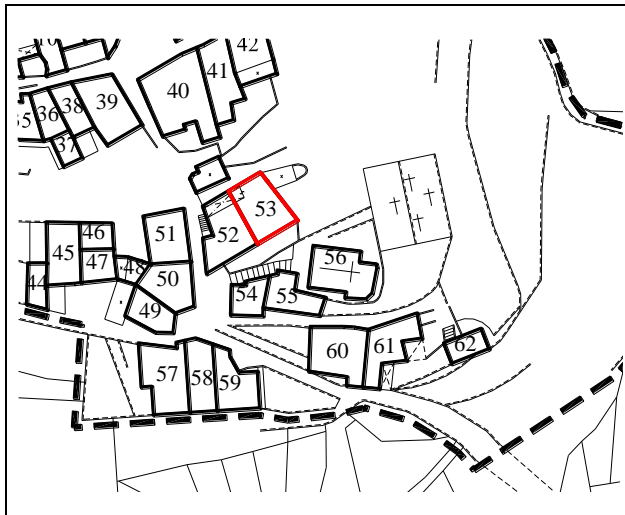
Scheda per il rilievo delle unità edilizie in Centro Storico

P.R.G. del Comune di Mori
C.C. Nomesino f.m 3 p.ed 11p

Frazione Nomesino
rilevato da geom.Peratti

Scheda nr. 53
data settembre 2011

Estratto mappa scala 1:2000



| | | | |
|----|-----------------------------------------------------------------------|-----------------------|--------------|
| 1 | Tipologia funzionale | Edificio residenziale | Punti |
| 2 | Epoca di costruzione | Anteriore al 1860 | 8 |
| 3 | Tipologia architettonica storica | Media definizione | 6 |
| 4 | Permanenza dei caratteri formali tradizionali | | |
| | Volumetrici originali (superfettazioni, ampliamenti, sopraelevazioni) | | 1 |
| | Costruttivi (copertura, struttura, aperture, balconi, scale) | | 1 |
| | Complementari (manto di copertura, serramenti, abbaini, intonaci) | | 2 |
| | Decorativi (affreschi, cornicioni, modanature, bugnati, ecc.) | | 0 |
| | Totale punteggio | | 18 |
| 5 | Degrado | Nullo | |
| 6 | Grado di utilizzo | Utilizzato | |
| 7 | Spazi di pertinenza | Media qualità | |
| 8 | Vincoli legislativi | | |
| 9 | Categoria di intervento del Piano vigente | C | |
| 10 | Note :..... :..... | | |

PROGETTO

| | |
|----|------------------------------------------------------------------------------------------------------------------------------------------------------------------|
| 11 | Categoria di intervento prevista: R3 |
| 12 | Vincoli particolari |
| 13 | Categoria di intervento per gli spazi di pertinenza. riqualificazione della pavimentazione come da indicazioni del Repertorio delle soluzioni progettuali |

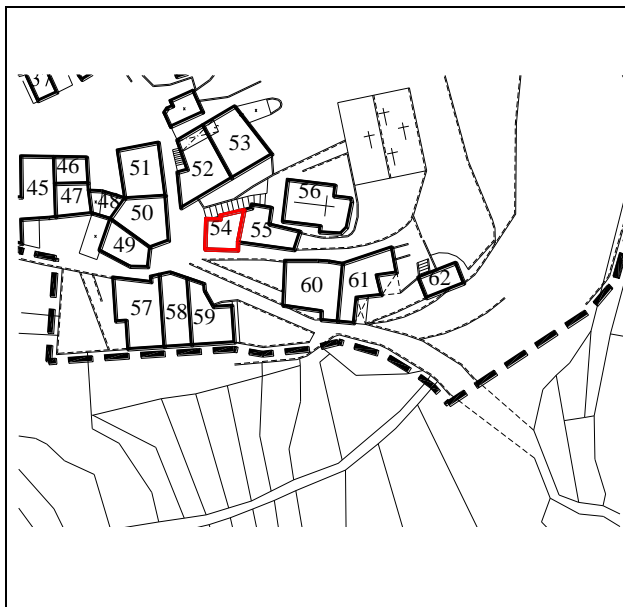
Scheda per il rilievo delle unità edilizie in Centro Storico

P.R.G. del Comune di Mori
C.C. Nomesino f.m 3 p.ed 52

Frazione Nomesino
rilevato da geom.Peratti

Scheda nr. 54
data settembre 2011

Estratto mappa scala 1:2000



| | | | |
|----|----------------------------------------------------------------------|-----------------------|--------------|
| 1 | Tipologia funzionale | Edificio residenziale | Punti |
| 2 | Epoca di costruzione | Anteriore al 1860 | 8 |
| 3 | Tipologia architettonica storica | Bassa definizione | 4 |
| 4 | Permanenza dei caratteri formali tradizionali | | |
| | Volumetrici originali (superfetazioni, ampliamenti, sopraelevazioni) | | 1 |
| | Costruttivi (copertura, struttura, aperture, balconi, scale) | | 0 |
| | Complementari (manto di copertura, serramenti, abbaini, intonaci) | | 1 |
| | Decorativi (affreschi, cornicioni, modanature, bugnati, ecc.) | | 0 |
| | Totale punteggio | | 14 |
| 5 | Degrado | Nulla | |
| 6 | Grado di utilizzo | Sottoutilizzato | |
| 7 | Spazi di pertinenza | Media qualità | |
| 8 | Vincoli legislativi | | |
| 9 | Categoria di intervento del Piano vigente | C | |
| 10 | Note :..... :..... | | |

PROGETTO

| | |
|----|---------------------------------------------------------------------------------|
| 11 | Categoria di intervento prevista: R3 con riqualificazione delle facciate |
| 12 | Vincoli particolari |
| 13 | Categoria di intervento per gli spazi di pertinenza : |

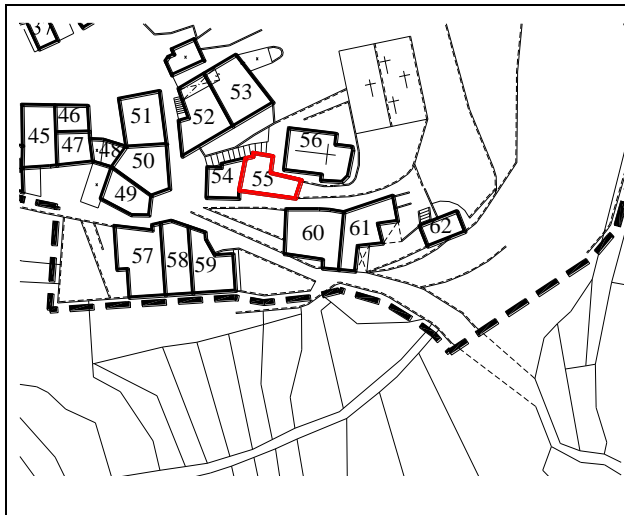
Scheda per il rilievo delle unità edilizie in Centro Storico

P.R.G. del Comune di Mori
C.C. Nomesino f.m 3 p.ed 2

Frazione Nomesino
rilevato da geom.Peratti

Scheda nr. 55
data settembre 2011

Estratto mappa scala 1:2000



| | | | |
|----|----------------------------------------------------------------------|-----------------------|--------------|
| 1 | Tipologia funzionale | Edificio residenziale | Punti |
| 2 | Epoca di costruzione | Anteriore al 1860 | 8 |
| 3 | Tipologia architettonica storica | Alta definizione | 8 |
| 4 | Permanenza dei caratteri formali tradizionali | | |
| | Volumetrici originali (superfetazioni, ampliamenti, sopraelevazioni) | | 2 |
| | Costruttivi (copertura, struttura, aperture, balconi, scale) | | 1 |
| | Complementari (manto di copertura, serramenti, abbaini, intonaci) | | 2 |
| | Decorativi (affreschi, cornicioni, modanature, bugnati, ecc.) | | 0 |
| | Totale punteggio | | 21 |
| 5 | Degrado | Medio | |
| 6 | Grado di utilizzo | In ristrutturazione | |
| 7 | Spazi di pertinenza | Media qualità | |
| 8 | Vincoli legislativi | | |
| 9 | Categoria di intervento del Piano vigente | C | |
| 10 | Note :..... | | |
| | :..... | | |

PROGETTO

| | |
|----|-------------------------------------------------------------------|
| 11 | Categoria di intervento prevista: R2 |
| 12 | Vincoli particolari |
| 13 | Categoria di intervento per gli spazi di pertinenza: |

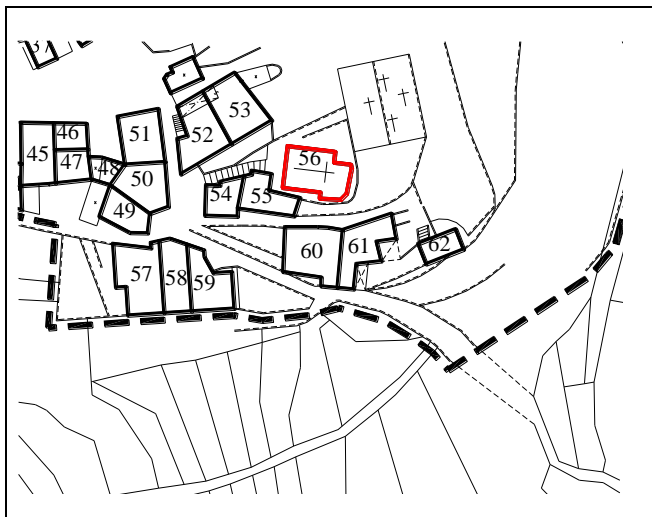
Scheda per il rilievo delle unità edilizie in Centro Storico

P.R.G. del Comune di Mori
C.C. Nomesino f.m 3 p.ed 1

Frazione Nomesino
rilevato da geom.Peratti

Scheda nr. 56
data settembre 2011

Estratto mappa scala 1:2000



| 1 | Tipologia funzionale | Edificio speciale | Punti |
|----|----------------------------------------------------------------------|-------------------|-----------|
| 2 | Epoca di costruzione | Anteriore al 1860 | 8 |
| 3 | Tipologia architettonica storica | Alta definizione | 8 |
| 4 | Permanenza dei caratteri formali tradizionali | | |
| | Volumetrici originali (superfetazioni, ampliamenti, sopraelevazioni) | | 2 |
| | Costruttivi (copertura, struttura, aperture, balconi, scale) | | 2 |
| | Complementari (manto di copertura, serramenti, abbaini, intonaci) | | 2 |
| | Decorativi (affreschi, cornicioni, modanature, bugnati, ecc.) | | 2 |
| | Totale punteggio | | 24 |
| 5 | Degrado | Nulla | |
| 6 | Grado di utilizzo | Utilizzato | |
| 7 | Spazi di pertinenza | Media qualità | |
| 8 | Vincoli legislativi | | |
| 9 | Categoria di intervento del Piano vigente | A | |
| 10 | Note :..... | | |
| | :..... | | |

PROGETTO

| | |
|----|-------------------------------------------------------------|
| 11 | Categoria di intervento prevista: R1 |
| 12 | Vincoli particolari |
| 13 | Categoria di intervento per gli spazi di pertinenza : |

Scheda per il rilievo delle unità edilizie in Centro Storico

P.R.G. del Comune di Mori
C.C. Nomesino f.m 3 p.ed 9

Frazione Nomesino
rilevato da geom.Peratti

Scheda nr. 57
data settembre 2011

Estratto mappa scala 1:2000



| | | | |
|-----------|-----------------------------------------------------------------------|-----------------------|--------------|
| 1 | Tipologia funzionale | Edificio residenziale | Punti |
| 2 | Epoca di costruzione | Anteriore al 1860 | 8 |
| 3 | Tipologia architettonica storica | Media definizione | 6 |
| 4 | Permanenza dei caratteri formali tradizionali | | |
| | Volumetrici originali (superfettazioni, ampliamenti, sopraelevazioni) | | 1 |
| | Costruttivi (copertura, struttura, aperture, balconi, scale) | | 2 |
| | Complementari (manto di copertura, serramenti, abbaini, intonaci) | | 2 |
| | Decorativi (affreschi, cornicioni, modanature, bugnati, ecc.) | | 0 |
| | Totale punteggio | | 19 |
| 5 | Degrado | Nulla | |
| 6 | Grado di utilizzo | Utilizzato | |
| 7 | Spazi di pertinenza | Media qualità | |
| 8 | Vincoli legislativi | | |
| 9 | Categoria di intervento del Piano vigente | C | |
| 10 | Note :..... :..... | | |

PROGETTO

| | |
|-----------|-----------------------------------------------------------------------------------------------------------------------------------------------------------------------------------------|
| 11 | Categoria di intervento prevista: R3 |
| 12 | Vincoli particolari |
| 13 | Categoria di intervento per gli spazi di pertinenza : conservazione dello stato attuale/posa di pavimentazione secondo le indicazioni del Repertorio delle soluzioni progettuali |

Scheda per il rilievo delle unità edilizie in Centro Storico

P.R.G. del Comune di Mori
C.C. Nomesino f.m 3 p.ed 7/1

Frazione Nomesino
rilevato da geom.Peratti

Scheda nr. 58
data settembre 2011

Estratto mappa scala 1:2000



| | | | |
|----|-----------------------------------------------------------------------|-----------------------|--------------|
| 1 | Tipologia funzionale | Edificio residenziale | Punti |
| 2 | Epoca di costruzione | Anteriore al 1860 | 8 |
| 3 | Tipologia architettonica storica | Media definizione | 6 |
| 4 | Permanenza dei caratteri formali tradizionali | | |
| | Volumetrici originali (superfettazioni, ampliamenti, sopraelevazioni) | | 2 |
| | Costruttivi (copertura, struttura, aperture, balconi, scale) | | 1 |
| | Complementari (manto di copertura, serramenti, abbaini, intonaci) | | 1 |
| | Decorativi (affreschi, cornicioni, modanature, bugnati, ecc.) | | 0 |
| | Totale punteggio | | 18 |
| 5 | Degrado | Nullo | |
| 6 | Grado di utilizzo | Utilizzato | |
| 7 | Spazi di pertinenza | Media qualità | |
| 8 | Vincoli legislativi | | |
| 9 | Categoria di intervento del Piano vigente | C | |
| 10 | Note :..... | | |
| | :..... | | |

PROGETTO

| | |
|----|------------------------------------------------------------------|
| 11 | Categoria di intervento prevista: R3 |
| 12 | Vincoli particolari |
| 13 | Categoria di intervento per gli spazi di pertinenza |

Scheda per il rilievo delle unità edilizie in Centro Storico

P.R.G. del Comune di Mori
C.C. Nomesino f.m 3 p.ed 7/2

Frazione Nomesino
rilevato da geom.Peratti

Scheda nr. 59
data settembre 2011

Estratto mappa scala 1:2000



| | | | |
|----|-----------------------------------------------------------------------|-----------------------|--------------|
| 1 | Tipologia funzionale | Edificio residenziale | Punti |
| 2 | Epoca di costruzione | Anteriore al 1860 | 8 |
| 3 | Tipologia architettonica storica | Alta definizione | 8 |
| 4 | Permanenza dei caratteri formali tradizionali | | |
| | Volumetrici originali (superfettazioni, ampliamenti, sopraelevazioni) | | 1 |
| | Costruttivi (copertura, struttura, aperture, balconi, scale) | | 1 |
| | Complementari (manto di copertura, serramenti, abbaini, intonaci) | | 2 |
| | Decorativi (affreschi, cornicioni, modanature, bugnati, ecc.) | | 0 |
| | Totale punteggio | | 20 |
| 5 | Degrado | Nulla | |
| 6 | Grado di utilizzo | Utilizzato | |
| 7 | Spazi di pertinenza | Alta qualità | |
| 8 | Vincoli legislativi | | |
| 9 | Categoria di intervento del Piano vigente | C | |
| 10 | Note : | | |
| | : | | |

PROGETTO

| | |
|----|--------------------------------------------------------------------|
| 11 | Categoria di intervento prevista: R2 |
| 12 | Vincoli particolari : apertura ad arco al piano terra |
| 13 | Categoria di intervento per gli spazi di pertinenza : |

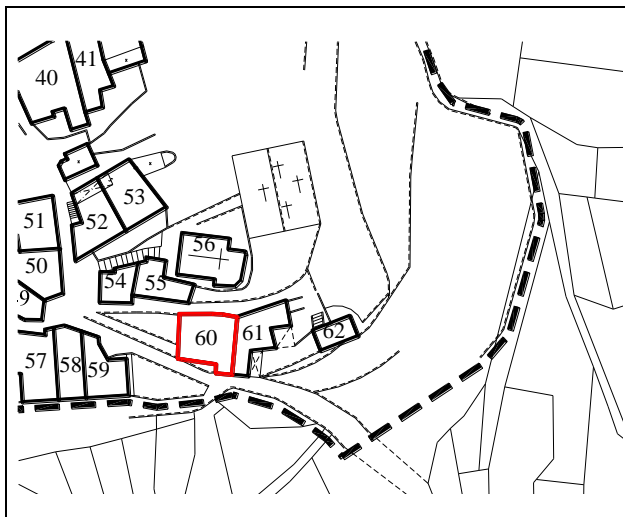
Scheda per il rilievo delle unità edilizie in Centro Storico

P.R.G. del Comune di Mori
C.C. Nomesino f.m 3 p.ed 6

Frazione Nomesino
rilevato da geom.Peratti

Scheda nr. 60
data settembre 2011

Estratto mappa scala 1:2000



| | | | |
|----|----------------------------------------------------------------------|-----------------------|--------------|
| 1 | Tipologia funzionale | Edificio residenziale | Punti |
| 2 | Epoca di costruzione | Anteriore al 1860 | 8 |
| 3 | Tipologia architettonica storica | Media definizione | 6 |
| 4 | Permanenza dei caratteri formali tradizionali | | |
| | Volumetrici originali (superfetazioni, ampliamenti, sopraelevazioni) | | 2 |
| | Costruttivi (copertura, struttura, aperture, balconi, scale) | | 1 |
| | Complementari (manto di copertura, serramenti, abbaini, intonaci) | | 2 |
| | Decorativi (affreschi, cornicioni, modanature, bugnati, ecc.) | | 0 |
| | Totale punteggio | | 19 |
| 5 | Degrado | Nulla | |
| 6 | Grado di utilizzo | Utilizzato | |
| 7 | Spazi di pertinenza | Media qualità | |
| 8 | Vincoli legislativi | | |
| 9 | Categoria di intervento del Piano vigente | C | |
| 10 | Note :..... | | |
| | :..... | | |

PROGETTO

| | |
|----|------------------------------------------------------------------------------------------------------------------------------------------------------------------|
| 11 | Categoria di intervento prevista: R3 |
| 12 | Vincoli particolari |
| 13 | Categoria di intervento per gli spazi di pertinenza: riqualificazione della pavimentazione come da indicazioni del Repertorio delle soluzioni progettuali |

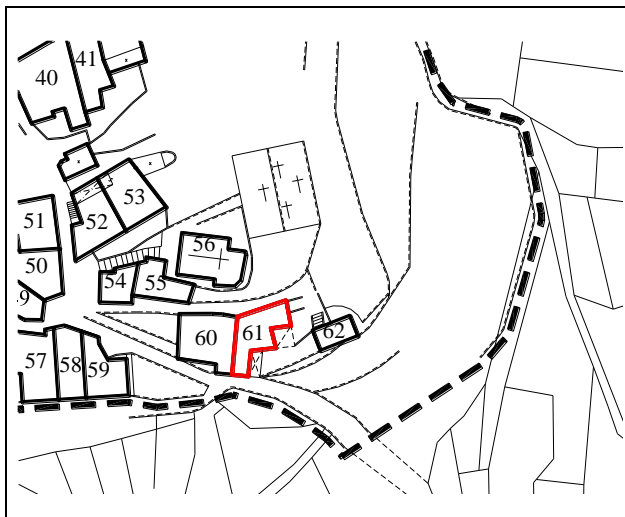
Scheda per il rilievo delle unità edilizie in Centro Storico

P.R.G. del Comune di Mori
C.C. Nomesino f.m 3 p.ed 5

Frazione Nomesino
rilevato da geom.Peratti

Scheda nr. 61
data settembre 2011

Estratto mappa scala 1:2000



| | | | |
|----|-----------------------------------------------------------------------|-----------------------|--------------|
| 1 | Tipologia funzionale | Edificio residenziale | Punti |
| 2 | Epoca di costruzione | Anteriore al 1860 | 8 |
| 3 | Tipologia architettonica storica | Media definizione | 6 |
| 4 | Permanenza dei caratteri formali tradizionali | | |
| | Volumetrici originali (superfettazioni, ampliamenti, sopraelevazioni) | | 1 |
| | Costruttivi (copertura, struttura, aperture, balconi, scale) | | 1 |
| | Complementari (manto di copertura, serramenti, abbaini, intonaci) | | 2 |
| | Decorativi (affreschi, cornicioni, modanature, bugnati, ecc.) | | 0 |
| | Totale punteggio | | 18 |
| 5 | Degrado | Medio | |
| 6 | Grado di utilizzo | Sottoutilizzato | |
| 7 | Spazi di pertinenza | Media qualità | |
| 8 | Vincoli legislativi | | |
| 9 | Categoria di intervento del Piano vigente | C | |
| 10 | Note :..... :..... | | |

PROGETTO

| | |
|----|-----------------------------------------------------------------------------------------------------------------------------------------------------------------------------------------|
| 11 | Categoria di intervento prevista: R3 |
| 12 | Vincoli particolari : portale in pietra |
| 13 | Categoria di intervento per gli spazi di pertinenza : conservazione dello stato attuale/posa di pavimentazione secondo le indicazioni del Repertorio delle soluzioni progettuali |

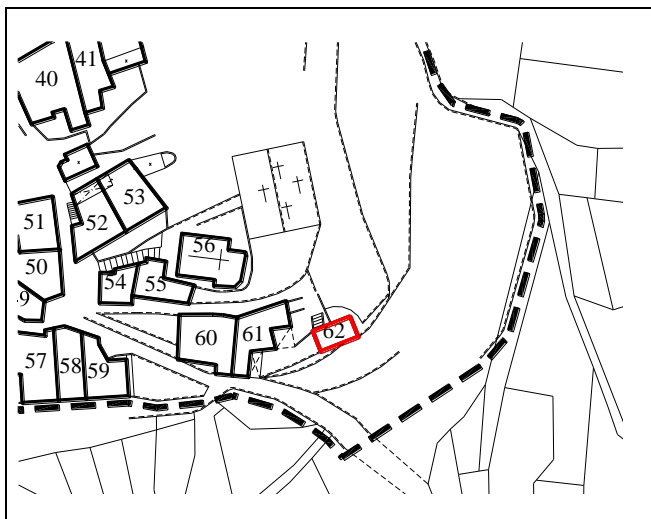
Scheda per il rilievo delle unità edilizie in Centro Storico

P.R.G. del Comune di Mori
C.C. Nomesino f.m 3 p.ed 3/2

Frazione Nomesino
rilevato da geom.Peratti

Scheda nr. 62
data settembre 2011

Estratto mappa scala 1:2000



| | | | |
|----|-----------------------------------------------------------------------|-----------------------|--------------|
| 1 | Tipologia funzionale | Edificio residenziale | Punti |
| 2 | Epoca di costruzione | Anteriore al 1860 | 8 |
| 3 | Tipologia architettonica storica | Media definizione | 6 |
| 4 | Permanenza dei caratteri formali tradizionali | | |
| | Volumetrici originali (superfettazioni, ampliamenti, sopraelevazioni) | | 2 |
| | Costruttivi (copertura, struttura, aperture, balconi, scale) | | 1 |
| | Complementari (manto di copertura, serramenti, abbaini, intonaci) | | 2 |
| | Decorativi (affreschi, cornicioni, modanature, bugnati, ecc.) | | 0 |
| | Totale punteggio | | 19 |
| 5 | Degrado | Nullo | |
| 6 | Grado di utilizzo | Utilizzato | |
| 7 | Spazi di pertinenza | Media qualità | |
| 8 | Vincoli legislativi | | |
| 9 | Categoria di intervento del Piano vigente | C | |
| 10 | Note :..... :..... | | |

PROGETTO

| | |
|----|-----------------------------------------------------------------------------------------------------------------------------------------------------------------------------------------|
| 11 | Categoria di intervento prevista: R3 |
| 12 | Vincoli particolari |
| 13 | Categoria di intervento per gli spazi di pertinenza : conservazione dello stato attuale/posa di pavimentazione secondo le indicazioni del Repertorio delle soluzioni progettuali |